Instituto Nacional de Estadística
ESTADO PLURINACIONAL DE BOLIVIA

ENCUESTA DE HOGARES 2016 - 2018

EH 2016 - 2018
Encuesta de Hogares

ENCUESTA DE HOGARES
2016 - 2018

©INE, 2019

Avenida Carrasco Nº 1391, zona Miraflores
Tel.: (591-2) 2222333 • Fax (591-2) 2222885

www.ine.gob.bo
@INE_Bolivia
ineboliviaoficial
ineboliviaoficial
ineboliviaoficial

Depósito Legal: 4-4-692-19 P.O.

Impreso en La Paz, Bolivia

Finaciado por:

PRESENTACIÓN

El Instituto Nacional de Estadística (INE) pone a disposición los resultados de la **Encuesta de Hogares 2016 - 2018**, dando continuidad a la serie presentada para el período 2011 - 2015, este documento presenta estadísticas e indicadores socioeconómicos y demográficos de la población boliviana, necesarias para la formulación, evaluación, seguimiento de políticas y diseño de programas de acción contenidas en el marco del Plan de Desarrollo Económico y Social (PDES) 2016 – 2020 y los Objetivos de Desarrollo Sostenible (ODS).

La EH es una operación estadística que se realiza anualmente, con el propósito de recopilar información sobre las condiciones de vida de los hogares bolivianos, a partir de la recolección de variables socioeconómicas y demográficas de la población. Es la principal fuente de información de la medición de la pobreza por ingresos en Bolivia, dado que captura de manera detallada datos de los ingresos del hogar, de las principales características de las viviendas particulares habitadas y de las características sociodemográficas de la población que reside en ellas; asimismo, sobre salud, educación, tecnologías de información y comunicación, condición de actividad y características de la población ocupada; en este último caso, si bien se recoge esta información por su relación con los ingresos laborales, no se presentan los resultados de la sección de empleo, puesto que desde 2016, la fuente oficial del reporte de estadísticas e indicadores del mercado laboral es la Encuesta Continua de Empleo (ECE).

El INE agradece el valioso aporte de los hogares que proporcionaron información confiable, oportuna y consistente para la elaboración de esta publicación, en beneficio de la población boliviana.

Yuri Miranda Gonzales
Director General Ejecutivo
INSTITUTO NACIONAL DE ESTADÍSTICA

ÍNDICE

Pág.

Introducción 13
Antecedentes 15
Objetivos 15
Marco conceptual 17
Marco metodológico 19
Contenido temático 21
Recopilación de información 31
Diseño muestral 33

1. Vivienda y servivios básicos 37
    1.1. Número de viviendas y hogares 37
    1.2. Tipo y tenencia de la vivienda 39
    1.3. Hacinamiento 43
    1.4. Material de construcción en paredes, techos y pisos 45
    1.5. Servicios básicos 50
    1.6. Calidad de la vivienda 57

2. Demografía 61
    2.1. Composición de la población por sexo y edad 61
    2.2. Distribución de la población por área 62
    2.3. Algunos indicadores demográficos 64
    2.4. Estado civil o situación conyugal 68
    2.5. Idioma materno 69
    2.6. Migración 73
    2.7. Pertenencia a NPIOC 75
    2.8. Relación de parentesco 77
    2.9. Tipología del hogar 82
    2.10. Tamaño medio del hogar 86

3. Salud 91
    3.1. Enfermedades diarreicas agudas e infecciones respiratorias agudas 91
    3.2. Paridez 94
    3.3. Cobertura de atención de partos 95
    3.4. Cobertura de seguros de salud 99
    3.5. Hábitos de consumo relacionados con tabaquismo y consumo de bebidas alcohólicas 101

4. Educación 107
    4.1. Alfabetismo 107
    4.2. Tasa de matriculación escolar 109
    4.3. Tasa de asistencia escolar 110
    4.4. Años promedio de estudio 111
    4.5. Nivel de instrucción alcanzado 113
    4.6. Desayuno/almuerzo o merienda escolar 116

5. Tecnologias de informacion y comunicaciones (TIC) 121

6. Ingresos laborales....129
6.1. Ingresos laborales y características ocupacionales....129

7. Pobreza y desigualdad....135
7.1. Método de línea de pobreza....135
7.2. Indicadores de pobreza....135
7.3. Desigualdad del ingreso....139

Bibliografía....140

Anexos - Encuesta de Hogares 2016....143
Anexos - Encuesta de Hogares 2017....283
Anexos - Encuesta de Hogares 2018....423

Índice de Tablas

Pág.

Tabla N° 1 Estructura de los cuestionarios por grupos poblacionales de interés, según área temática, 2016 - 2018....20
Tabla N° 2 Características de la vivienda y equipamiento del hogar....21
Tabla N° 3 Características sociodemográficas de los residentes habituales....22
Tabla N° 4 Migración....23
Tabla N° 5 Características de salud....24
Tabla N° 6 Características educativas....25
Tabla N° 7 Características de TIC hogares....27
Tabla N° 8 Ingresos laborales según principales características ocupacionales....27
Tabla N° 9 Composición del ingreso corriente del hogar....29
Tabla N° 10 Composición del gasto del hogar....30
Tabla N° 11 Bolivia: Estructura del cuestionario por sección y parte, según periodos de referencia, 2016 – 2018....32
Tabla N° 12 Bolivia: Resumen del diseño muestral de la EH 2016 – 2018....34

Índice de Cuadros

Pág.

Cuadro N° 1 Bolivia: Número de viviendas planificadas y ejecutadas, y tasa de no respuesta por departamento, 2016 - 2018....32
Cuadro N° 2 Bolivia: Distribución de la muestra de la EH 2016 – 2018....34
Cuadro N° 3 Bolivia: Número de hogares, viviendas y personas, según área, 2016 - 2018....37
Cuadro N° 4 Bolivia: Número de hogares, viviendas y personas, según departamento, 2016 - 2018....38
Cuadro N° 5 Bolivia: Hogares por tipo de vivienda, según departamento, 2016 - 2018....39
Cuadro N° 6 Bolivia: Hogares por tipo de tenencia de la vivienda, según departamento, 2016 - 2018....41
Cuadro N° 7 Bolivia: Hogares por número de personas por dormitorio y cuartos multiuso, según departamento, 2016 - 2018....44
Cuadro N° 8 Bolivia: Hogares por materiales de construcción que predominan en paredes, techos y pisos de la vivienda, según departamento, 2016 – 2018....47
Cuadro N° 9 Bolivia: Hogares por disponibilidad de servicios básicos en la vivienda, según departamento 2016 – 2018....51
Cuadro N° 10 Bolivia: Hogares por combustible más utilizado para cocinar, según departamento, 2016 – 2018....53
Cuadro N° 11 Bolivia: Hogares por tratamiento de desechos sólidos, según departamento, 2016 – 2018....55
Cuadro N° 12 Bolivia: Distribución de la población por sexo, según área y grupo de edad, 2016 - 2018....62
Cuadro N° 13 Bolivia: Distribución de la población por sexo, según área geográfica, 2016 - 2018....62
Cuadro N° 14 Bolivia: Población (en miles) por sexo, según grupo de edad, indicadores de estructura, 2016 - 2018....65
Cuadro N° 15 Bolivia: Índice de masculinidad, según grandes grupos de edad, 2016 - 2018....67
Cuadro N° 16 Bolivia: Población de 12 años o más de edad por sexo, según área y estado civil, 2016 – 2018....70
Cuadro N° 17 Bolivia: Distribución de la población de cuatro años o más de edad por sexo, según área e idioma materno, 2016 - 2018....71
Cuadro N° 18 Bolivia: Distribución de la población de cuatro años o más de edad por sexo, según departamento e idioma materno, 2016 - 2018....71
Cuadro N° 19 Bolivia: Distribución de la población por sexo, según área y lugar donde vivía hace cinco años, 2016 - 2018....73
Cuadro N° 20 Bolivia: Distribución de la población por sexo, según departamento y lugar donde vivía hace cinco años, 2016 - 2018....74
Cuadro N° 21 Bolivia: Población por sexo, según área y declaración de pertenencia, 2016 - 2018....75
Cuadro N° 22 Bolivia: Población por sexo, según departamento y declaración de pertenencia, 2016 - 2018....76
Cuadro N° 23 Bolivia: Distribución de la población por sexo, según área y relación de parentesco, 2016 - 2018....78
Cuadro N° 24 Bolivia: Distribución de la población por sexo, según departamento y relación de parentesco, 2016 - 2018....79
Cuadro N° 25 Bolivia: Distribución de hogares por sexo del jefe(a) de hogar, según área y tipología de hogar, 2016 - 2018....83

Cuadro N° 26 Bolivia: Distribución de hogares por sexo del jefe(a) de hogar, según departamento y tipología de hogar, 2016 – 2018....84
Cuadro N° 27 Bolivia: Promedio de personas por hogar, según area y tipología de hogar, 2016 - 2018....86
Cuadro N° 28 Bolivia: Promedio de personas por hogar, según departamento y tipología de hogar, 2016 - 2018....87
Cuadro N° 29 Bolivia: Población menor de cinco años que tuvo enfermedades diarreicas agudas (EDA) por sexo, según área y departamento, 2016 - 2018....91
Cuadro N° 30 Bolivia: Población menor de cinco años que tuvo infecciones respiratorias agudas (IRA) por sexo, según área y departamento, 2016 - 2018....93
Cuadro N° 31 Bolivia: Paridez en Mujeres en edad fértil, según área y grupo de edad, 2016 – 2018....94
Cuadro N° 32 Bolivia: Mujeres de 13 a 50 años de edad, según área y personal que atendió su último parto, 2016 - 2018....95
Cuadro N° 33 Bolivia: Mujeres de 13 a 50 años de edad, según departamento y personal que atendió su último parto, 2016 - 2018....96
Cuadro N° 34 Bolivia: Mujeres de 13 a 50 años de edad, según área y lugar de atención de su último parto, 2016 - 2018....97
Cuadro N° 35 Bolivia: Mujeres de 13 a 50 años de edad, según departamento y lugar de atención de su último parto, 2016 - 2018....98
Cuadro N° 36 Bolivia: Población registrada o afiliada a algún seguro de salud, según área y tipo de cobertura, 2016 - 2018....99
Cuadro N° 37 Bolivia: Población registrada o afiliada a algún seguro de salud, según departamento y tipo de cobertura, 2016 - 2018....100
Cuadro N° 38 Bolivia: Población de 15 años o más que fumó cigarrillos por sexo, según área y departamento, 2016 - 2018....101
Cuadro N° 39 Bolivia: Población de 15 años o más que fumó cigarrillos, según frecuencia y grupo de edad, 2016 - 2018....102
Cuadro N° 40 Bolivia: Población de 15 años o más que consumió bebidas alcohólicas por sexo, según área y departamento, 2016 - 2018....102
Cuadro N° 41 Bolivia: Población de 15 años o más que consumió bebidas alcohólicas, según frecuencia y grupo de edad, 2016 - 2018....103
Cuadro N° 42 Bolivia: Tasa de alfabetismo de la población de 15 años o más de edad por sexo, según área y grupo de edad, 2016 - 2018....108
Cuadro N° 43 Bolivia: Tasa de alfabetismo de la población de 15 años o más de edad por sexo, según departamento, 2016 - 2018....109
Cuadro N° 44 Bolivia: Tasa de matriculación de la población de 6 a 19 años de edad por sexo, según departamento, 2016 - 2018....110
Cuadro N° 45 Bolivia: Tasa de asistencia escolar de la población de 6 a 19 años de edad por sexo, según departamento, 2016 - 2018....111
Cuadro N° 46 Bolivia: Años promedio de estudio de la población de 19 años o más de edad, según departamento y nivel, 2016 - 2018....112
Cuadro N° 47 Bolivia: Nivel de instrucción alcanzado de la población de 19 años o más de edad por sexo, según departamento, 2016 - 2018....114

Cuadro N° 48 Bolivia: Hogares con acceso a Tecnologías de Información y Comunicación (TIC) por bienes TIC, según departamento, 2016 - 2018....122
Cuadro N° 49 Bolivia: Población de cinco años o más de edad que utilizaron TIC en los últimos tres meses, según departamento, 2016 - 2018....125
Cuadro N° 50 Bolivia: Ingreso promedio mensual en la ocupación principal por área, según categoría en el empleo, 2016 - 2018....129
Cuadro N° 51 Bolivia: Ingreso promedio mensual en la ocupación principal por área, según grupo ocupacional, 2016 - 2018....130
Cuadro N° 52 Bolivia: Ingreso promedio mensual en la ocupación principal por área y actividad económica, 2016 - 2018....130
Cuadro N° 53 Bolivia: Ingreso promedio mensual en la ocupación principal, según departamento y actividad económica, 2016 - 2018....131
Cuadro N° 54 Bolivia: Incidencia de pobreza, según área, 2016 - 2018....137
Cuadro N° 55 Bolivia: Incidencia de pobreza extrema, según área, 2016 - 2018....138
Cuadro N° 56 Bolivia: Indicador de distribución del ingreso per cápita mensual por área, 2016 - 2018....139

Índice de Gráficos

Pág.

Gráfico N° 1 Bolivia: Hogares por área y tipo de vivienda, 2016 - 2018....39
Gráfico N° 2 Bolivia: Hogares por área y tipo de tenencia de la vivienda, 2016 - 2018....41
Gráfico N° 3 Bolivia: Hogares por número de personas por dormitorio, cuarto multiuso y cuarto para cocinar, según área, 2016 - 2018....43
Gráfico N° 4 Bolivia: Hogares por materiales de construcción que predominan en paredes, techos y pisos de la vivienda de los hogares, según área, 2016 – 2018....46
Gráfico N° 5 Bolivia: Hogares por área y servicios básicos en la vivienda, 2016 - 2018....50
Gráfico N° 6 Bolivia: Hogares por área y disponibilidad de combustible más utilizado para cocinar, 2016 - 2018....52
Gráfico N° 7 Bolivia: Hogares por área y tratamiento de residuos sólidos, 2016 - 2018....54
Gráfico N° 8 Bolivia: Hogares por calidad de la vivienda, según área, 2016 – 2018....57
Gráfico N° 9 Bolivia: Participación de la población en área urbana, 2016 - 2018....63
Gráfico N° 10 Bolivia: Participación de la población en area urbana por departamento, 2016 y 2018....63
Gráfico N° 11 Bolivia: Distribución de la población por grupo de edad, según departamento, 2016 – 2018....65
Gráfico N° 12 Bolivia: Índice de masculinidad por departamento, 2016 - 2018....68
Gráfico N° 13 Bolivia: Población por grupos quinquenales de edad y sexo, 2016 - 2018....68
Gráfico N° 14 Bolivia: Población por grupos quinquenales de edad y sexo, según área, 2016 - 2018....69
Gráfico N° 15 Bolivia: Población por declaración de pertenencia, según departamento, 2018....76
Gráfico N° 16 Bolivia: Población, según sexo y relación de parentesco, 2018....79
Gráfico N° 17 Bolivia: Distribución de hogares, según área y tipología de hogar, 2018....84
Gráfico N° 18 Bolivia: Población menor de cinco años que tuvo enfermedades diarreicas agudas (EDA) por sexo y área, 2016 - 2018....92
Gráfico N° 19 Bolivia: Población menor de cinco años que tuvo infecciones respiratorias agudas (IRA), por sexo y área, 2016 - 2018....93
Gráfico N° 20 Bolivia: Paridez en Mujeres en edad fértil por área, 2016 – 2018....95
Gráfico N° 21 Bolivia: Mujeres de 13 a 50 años de edad que recibieron atención institucional en su último parto por área, 2016 - 2018....96
Gráfico N° 22 Bolivia: Tasa de alfabetismo de la población de 15 años o más de edad por sexo y área, 2016 – 2018....107
Gráfico N° 23 Bolivia: Tasa de matriculación de la población de 6 a 19 años de edad por sexo y área, 2016 - 2018....109
Gráfico N° 24 Bolivia: Tasa de asistencia escolar de la población entre 6 a 19 años de edad por sexo y área, 2016 - 2018....110
Gráfico N° 25 Bolivia: Años promedio de estudio de la población de 19 años o más de edad por sexo y área, 2016 – 2018....112
Gráfico N° 26 Bolivia: Nivel de instrucción alcanzado de la población de 19 años o más de edad por sexo, 2016 - 2018....113
Gráfico N° 27 Bolivia: Nivel de instrucción alcanzado de la población de 19 años o más de edad por sexo, según área, 2016 - 2018....114

Gráfico N° 28 Bolivia: Desayuno escolar en la población de 6 a 19 años de edad que asiste a la educación pública por área, 2016 - 2018....116
Gráfico N° 29 Bolivia: Desayuno escolar en la población de 6 a 19 años de edad que asiste a la educación pública, según departamento, 2016 - 2018....117
Gráfico N° 30 Bolivia: Hogares con acceso a Tecnología de Información y Comunicación (TIC) por bienes, 2016 - 2018....121
Gráfico N° 31 Bolivia: Hogares con acceso a Tecnologías de Información y Comunicación (TIC), según área, 2016 -2018....122
Gráfico N° 32 Bolivia: Población de cinco años o más de edad que utilizaron Tecnologías de Información y Comunicación (TIC) en los últimos tres meses, 2016 - 2018....123
Gráfico N° 33 Bolivia: Población de cinco años o más de edad que utilizaron TIC en los últimos tres meses por sexo, 2016 - 2018....124
Gráfico N° 34 Bolivia: Población de cinco años o más de edad que utilizaron TIC en los últimos tres meses por área, 2016 - 2018....124
Gráfico N° 35 Bolivia: Indicadores de pobreza, 2016 - 2018....136
Gráfico N° 36 Bolivia: Indicadores de pobreza extrema, 2016 - 2018....137
Gráfico N° 37 Bolivia: Condiciones de pobreza extrema y pobreza no extrema, según departamento, 2016 - 2018....139

Siglas y acrónimos

PDES	Plan de Desarrollo Económico y Social
ODS	Objetivos de Desarrollo Sostenible
EPH	Encuesta Permanente de Hogares
EIH	Encuesta Integrada de Hogares
ENE	Encuesta Nacional de Empleo
MECOVI	Encuesta de Mejoramiento de Condiciones de Vida
ECH	Encuesta Continua de Hogares
EH	Encuesta de Hogares
ECE	Encuesta Continua de Empleo
EH-ENNA	Encuesta de Hogares – Encuesta de Niñas, Niños y Adolescentes que realizan una Actividad Laboral o Trabajan
UDAPSO	Unidad de Análisis de Políticas Sociales
CEPAL	Comisión Económica para América Latina y el Caribe
PNUD	Programa de las Naciones Unidas para el Desarrollo
NPIOC	Nación o Pueblo Indígena Originario Campesino
EDA	Enfermedades Diarreicas Agudas
IRA	Enfermedades Respiratorias Agudas
COB	Clasificación de Ocupaciones en Bolivia
CIUO	Clasificación Internacional Uniforme de Ocupaciones
CAEB	Clasificación de Actividades Económicas de Bolivia
TIC	Tecnologías de Información y Comunicación
CBA	Canasta Alimentaria Básica
LPE	Línea de Pobreza Extrema
LP	Línea de Pobreza
FGT	Foster, Greer y Thorbecke

Introducción

El Instituto Nacional de Estadística (INE), institución facultada por ley para la generación de información estadística en Bolivia, ejecuta en el último trimestre de cada gestión la Encuesta de Hogares (EH) en el área urbana y rural de los nueve departamentos del país.

La EH proporciona información estadística al gobierno central, a los gobiernos departamentales, investigadores, y sociedad en general, sobre las condiciones de vida y bienestar de los hogares. Dicha encuesta, al ser un instrumento del INE, tiene como objetivo proporcionar estadísticas e indicadores socioeconómicos y demográficos de la población boliviana, necesarias para la formulación, evaluación, seguimiento de políticas y diseño de programas de acción contenidas en el marco del Plan de Desarrollo Económico y Social (PDES) 2016 – 2020 y los Objetivos de Desarrollo Sostenible (ODS).

La información de la EH para este período fue recopilada a través del uso de dispositivos móviles y un sistema de captura de datos electrónico que agiliza la recolección de información, además que asegura una validación primaria de los datos, incorporando reglas de consistencia básica y automática incluidas en la boleta electrónica, lo cual permite un mayor control de la calidad de los datos, revisión y procesamiento de datos.

En esta ocasión, se presenta los principales resultados de la EH 2016, 2017 y 2018, referidos a vivienda, servicios básicos, demografía, migración, salud, educación, acceso y uso de tecnologías de información, pobreza y desigualdad. Toda esta información es desagregada por área y departamento, previa evaluación de los errores muestrales. Las estadísticas e indicadores del mercado de trabajo, no son parte de este documento, dado que a partir de 2016, la fuente de información oficial de estos indicadores es la Encuesta Continua de Empleo (ECE).

Antecedentes

Desde 1978, el Instituto Nacional de Estadística (INE) de Bolivia ha venido realizando importantes encuestas a hogares, la Encuesta Permanente de Hogares (EPH), Encuesta Integrada de Hogares (EIH), Encuesta Nacional de Empleo (ENE), Encuesta de Mejoramiento de Condiciones de Vida (MECOVI), Encuesta Continua de Hogares (ECH) y la Encuesta de Hogares (EH) de 2005 a la fecha, la EH en la actualidad sigue la estructura de las encuestas multitemáticas establecidas en las MECOVI de 1999 a 2002, cuyo propósito era recopilar información sobre las condiciones de vida de la población boliviana para la generación de indicadores de pobreza y la consecuente formulación de políticas y programas que contribuyan a mejorar las condiciones de bienestar de los hogares y la reducción de la pobreza.

Hasta 2013, las EH fueron aplicadas en cuestionarios en papel, a partir de 2014 se incursiona en el uso de dispositivos móviles para la recolección de información, ese año se aplicaron cuestionarios electrónicos en dos ciudades capitales (La Paz y Santa Cruz), con base en esta experiencia y desde 2015 a la fecha el levantamiento de información de la EH es realizado a través de dispositivos móviles en todo el territorio nacional.

El contenido multitemático de la EH tiene una estructura definida de acuerdo con las características de la temática social: características sociodemográficas, migración, salud, educación, condición de actividad, características de la población ocupada, ingresos labores y no laborales, entre otras. Si bien la estructura temática de la EH está definida, desde 2016 se tiene apertura para incluir preguntas y/o módulos para la medición de temas de interés y para las cuales no hay fuentes alternativas de información, de esta manera, en 2016 junto a la EH 2016 se llevó a cabo la Encuesta de Niñas, Niños y Adolescentes que realizan una actividad laboral o trabajan 2016 (ENNA 2016) en el marco de la Ley N° 548 (disposición adicional tercera, inciso IV). En esta EH se incorporaron además preguntas para medir características de la población ocupada independiente, la escala de inseguridad alimentaria, y el módulo de turismo interno, incorporaciones que responden a la solicitud de sectores para atender a la demanda de información y seguimiento de indicadores del PDES 2016 -2020.

En ese marco, la EH 2017 incluye el módulo de Cultura con el objetivo de alimentar el Sistema de Información de Estadísticas Culturales, conforme a sectores priorizados. La EH 2018, a solicitud del Ministerio de Cultura y en coordinación con el Viceministerio de Descolonización, adiciona preguntas de discriminación para indagar sobre esta conducta en la población de 15 años o más de edad, además de explorar la presencia de acoso escolar en el sistema regular de educación. Asimismo, se plantean cambios para la medición de personas con discapacidad.

Los resultados de la incorporación de nuevas preguntas y módulos en la EH, no son parte de este documento, porque responden a necesidades específicas de información de los sectores, que están siendo evaluadas por los mismos en el marco de la demanda de información del PDES.

Objetivos

Objetivo general

El principal objetivo de las Encuestas de Hogares es de suministrar información sobre las condiciones de vida de los hogares, a partir de la recopilación de datos de las variables socioeconómicas y demográficas de la población boliviana, necesarias para la formulación, evaluación, seguimiento de políticas y diseño de programas de acción contenidas en el PDES 2016 – 2020.

Objetivos específicos

Entre los objetivos secundarios de las Encuestas de Hogares de 2016 a 2018, se encuentran:

- Producir una base de datos con información actualizada de variables socio económicas importantes que generen estadísticas e indicadores sectoriales para el seguimiento de los resultados esperados del PDES y las metas de los ODS.

- Medir oportunamente el comportamiento de los indicadores de pobreza de la población boliviana en función de sus factores determinantes.

- Identificar las condiciones demográficas y socioeconómicas de la población con actividad laboral o trabajo, los ingresos del hogar, la calidad de vivienda, servicios básicos, atención de salud y educación, entre otras variables.

El alcance de estos objetivos coadyuva a la generación de información estadística para el seguimiento y monitoreo de las Metas del Plan de Desarrollo Económico y Social (PDES) y los Objetivos de Desarrollo Sostenible (ODS).

Marco conceptual

Los países de la región han realizado en las últimas dos décadas importantes esfuerzos destinados a consolidar, fortalecer y ampliar los sistemas de información en el campo económico y social, y en particular de la información proveniente de encuestas a hogares. El tema de lo social adquiere excepcional relevancia en la medida de los desafíos planteados por reducir la pobreza, la desigualdad y mejorar el nivel de vida y bienestar de la población.

Los aspectos conceptuales más usuales en esta encuesta son los siguientes:

Condiciones de vida

En la actualidad, la persistencia de profundas desigualdades sociales y la pobreza absoluta son indiscutiblemente los principales problemas que afectan a las sociedades latinoamericanas. Dichos problemas que con distintas intensidades y características específicas han acompañado el desarrollo de la mayoría de los países de la región, parecen inherentes a condicionamientos históricos de la formación de las sociedades nacionales y al patrón de desarrollo seguido por ellas. De allí que los esfuerzos tendientes a mejorar las condiciones de vida y disminuir las desigualdades constituye un desafío de gran envergadura (Bravo, 2000).

Las condiciones y niveles de vida de las familias y personas están asociadas principalmente a su disponibilidad de recursos y a las oportunidades de utilizarlos para generar ingresos. Las remuneraciones del trabajo asalariado e independiente constituyen el principal recurso monetario de los hogares. Otro recurso monetario corresponde a las transferencias del gobierno derivadas de las políticas sociales, las que tienen alguna significación en el ingreso de los hogares más pobres (Bravo, 2000).

Pobreza

La pobreza se refiere a la incapacidad de las personas de vivir una vida tolerable (PNUD, 1997). Entre los aspectos que la componen se menciona llevar una vida larga y saludable, tener educación y disfrutar de un nivel de vida decente, además de otros elementos como la libertad política, el respeto de los derechos humanos, la seguridad personal, el acceso al trabajo productivo y bien remunerado, y la participación en la vida comunitaria (Feres y Mancero, 2001).

La medición de la pobreza en Bolivia es realizada a través del método del ingreso, expresado en términos individuales (ingreso per cápita). El ingreso per cápita da cuenta del tamaño del hogar, dividiendo el ingreso total del hogar por el número de miembros, así se apunta a la cuantificación del bienestar de las personas, y el objeto de la medición de la pobreza pasan a ser los individuos en sí mismos, más que los hogares en que viven (Feres y Mancero, 2001).

La medición de la pobreza a través del método del ingreso consiste en establecer un monto monetario mínimo que necesita una persona para cubrir las necesidades consideradas básicas, las que se comparan con el ingreso per cápita del hogar para determinar si dicho hogar es o no "pobre" (UDAPSO-CEPAL, 1995).

Niveles de vida y distribución del bienestar

El nivel de vida se refiere al grado en que las personas satisfacen sus necesidades humanas fundamentales, necesidades que pueden ser de carácter material y no material.

La medición de los niveles de vida a través de indicadores sociales se denomina método directo, pues mide cada una de las dimensiones del bienestar de manera independiente (Rob Vos, 1996). Entre las principales dimensiones que miden el nivel de vida, están lo demográfico y lo socioeconómico. Con este enfoque se incluye un conjunto de indicadores lo suficientemente representativo de las estadísticas e indicadores que reflejan el nivel y las tendencias generales de las condiciones de vida de la población.

Unidad de análisis

La vivienda seleccionada, la cual debe ser una vivienda particular destinada, construida o adaptada para ser habitada por una o más personas.

Unidad de observación

Los hogares y los miembros del hogar que residen en ellos.

Población objetivo

Las personas que son residentes de las viviendas particulares y que forman hogares en el territorio nacional.

Tipo de informante

Informante calificado, sea Jefe(a), esposo(a), compañero(a) o cualquier otro miembro del hogar de 12 años o más que sea residente del hogar y que conozca la información de todos los integrantes del mismo.

Periodo de levantamiento

Último trimestre de cada gestión.

Cobertura geográfica

Representativa a nivel nacional (área urbana y rural) y por departamento.

Vivienda

Es una construcción que tiene uno más pisos cubiertos por un techo, con acceso independiente desde la calle o áreas de uso común como ser patios, pasillos o escaleras, construida o adaptada para ser habitada por una o más personas en forma permanente o temporal. Puede estar construida de ladrillo, adobe, piedra, madera, cañas u otros materiales. El objeto de este estudio son las viviendas particulares donde residen al menos tres hogares.

Hogar

Unidad conformada por una o más personas con relación de parentesco o sin él, que habitan una misma vivienda y dependen de un fondo común, es decir, que comparten los gastos, aporten o no a los mismos. Una persona sola también constituye un hogar.

Miembros del hogar

Son considerados miembros del hogar a aquellas personas que residiendo en la vivienda particular, comparten y dependen habitualmente del presupuesto de gastos comunes del hogar, sea que colaboren o no en el presupuesto.

Las condiciones que se establecen para determinar si una persona es o no miembro del hogar, tratan de evitar, la posibilidad que un mismo individuo pueda clasificarse en más de un hogar o, por el contrario, no pueda clasificarse en ninguno.

El cuestionario de la EH investiga las características de las personas según la temática conforme al grupo de edades definido, por ejemplo: Salud (menores de 5 años y mujeres entre edades de 13 a 50 años), Empleo (personas de 7 años o más de edad), Educación (personas de 4 años o más de edad), etc. De esta manera, la EH investiga las características de los miembros del hogar delimitándolos por grupos de edad según la temática social de interés, como se detalla en el siguiente cuadro:

Tabla N° 1

ESTRUCTURA DE LOS CUESTIONARIOS POR GRUPOS POBLACIONALES DE INTERÉS, SEGÚN ÁREA TEMÁTICA, 2016 - 2018

ÁREA TEMÁTICA	2016	2017	2018
Vivienda	Hogar	Hogar	Hogar
Características generales del hogar y sus miembros	Todos los miembros del hogar	Todos los miembros del hogar	Todos los miembros del hogar
Migración	Todos los miembros del hogar	Todos los miembros del hogar	Todos los miembros del hogar
Salud	Todos los miembros del hogar Mujeres entre 13 y 50 años Menores de 6 años Menores de 5 años Personas de 5 años o más de edad Personas de 15 años o más de edad	Todos los miembros del hogar Mujeres entre 13 y 50 años Menores de 6 años Menores de 5 años Personas de 5 años o más de edad Personas de 15 años o más de edad	Todos los miembros del hogar Mujeres entre 13 y 50 años Menores de 6 años Menores de 5 años Personas de 5 años o más de edad Personas de 15 años o más de edad
Educación	Personas de 4 años o más de edad	Personas de 4 años o más de edad	Personas de 4 años o más de edad
Uso de TIC	Personas de 5 años o más de edad	Personas de 5 años o más de edad	Personas de 5 años o más de edad
Empleo/Ingresos laborales	Personas de 7 años o más de edad	Personas de 7 años o más de edad	Personas de 7 años o más de edad
Ingresos no laborales del hogar	Personas de 7 años o más de edad	Personas de 7 años o más de edad	Personas de 7 años o más de edad
Características del trabajo de niños, niñas y adolescentes	Persona responsable del cuidado de niños, niñas y adolescentes de 5 a 17 años		
Cultura		Personas de 18 años o más de edad Personas de 4 años o más de edad Personas de 15 años o más de edad que saben leer	
Escala de inseguridad alimentaria	Hogar	Hogar	Hogar
Escala de inseguridad alimentaria basada en la experiencia			Hogar
Gastos	Hogar	Hogar	Hogar
Discriminación			Personas de 15 años o más de edad
Turismo	Todos los miembros del hogar		

El contenido temático de la EH es revisado, ajustado y definido anualmente por un comite interinstitucional, conformado por especialistas de las diferentes temáticas económicas y sociales.

Características de la vivienda

Las características de una vivienda en general dependen de los recursos económicos que poseen sus habitantes. Es decir, cuanto más pobre es un hogar, mayores serán las carencias que presente la vivienda. La información que recolecta la EH permite determinar las características generales de la vivienda, en cuanto a acceso y calidad de la vivienda y los servicios básicos, equipamiento del hogar, entre otros, como se detalla en el siguiente esquema:

Tabla N° 2
CARACTERÍSTICAS DE LA VIVIENDA Y EQUIPAMIENTO DEL HOGAR

INFRAESTRUCTURA Y EQUIPAMIENTO	Características de infraestructura de la vivienda particular	Tipo	Casa Choza/pahuichi Departamento Cuarto(s) o habitación(es) suelta(s) Vivienda improvisada o vivienda móvil Local no destinado para habitación
		Tenencia	Alquilada Propia y totalmente pagada Propia y la están pagando En contrato mixto (alquiler y anticrético) Prestada por parientes o amigos Cedida por servicios
		Calidad de la construcción	Material predominante en paredes Material predominante en techos Material predominante en pisos
		Abastecimiento y/o disponibilidad de servicios	Disponibilidad de energía eléctrica Abastecimiento de agua Disponibilidad de servicios sanitarios Disponibilidad de alcantarillado Disponibilidad de servicio telefónico Disponibilidad de Internet en la vivienda Tipo de combustible o energía para cocinar Disponibilidad de servicio de recolección de basura
		Uso de cuartos y habitaciones	Número de cuartos Número de cuartos para dormir Cuarto para cocinar
	Equipamiento del hogar	Electrodomésticos y mobiliario del hogar Vehículos de uso del hogar	

En función de esta información se puede evaluar la situación de la vivienda desde una variedad de aspectos, no sólo referidos al déficit cuantitativo de viviendas, sino también el déficit cualitativo, que tiene que ver con la calidad de la construcción, acceso a servicios básicos, condiciones de hacinamiento, etc.

Entre el marco de conceptos que abarca esta sección están:

- **Tipo.** Corresponde a la clasificación de viviendas más usuales en el país. Los diferentes tipos de vivienda son: casa, choza/pahuichi, departamento, cuarto(s) o habitación(es) suelta(s), vivienda improvisada o vivienda móvil y local no destinado para habitación.
- **Tenencia.** Régimen de ocupación legal en el que habitan los hogares en la vivienda. Los diferentes tipos de tenencia de la vivienda son: propia y totalmente pagada, propia y la están pagando, alquilada, en contrato mixto (alquiler y anticrético), cedida por servicios, prestada por parientes o amigos, u otro tipo de tenencia.

- **Abastecimiento y/o disponibilidad de servicios.** Situación en la que se encontraba la vivienda respecto al abastecimiento de agua para beber, disponibilidad de energía eléctrica, servicio sanitario y alcantarillado, existencia de servicios de recolección de basura, acceso a servicios de telefonía fija e Internet.

- **Cuarto o habitación.** Espacio de la vivienda, delimitado por paredes y techos fijos, de cualquier material con el suficiente tamaño como para instalar una cama o catre para adulto y que fue destinado o usado para alojar a personas.

- **Número de cuartos.** Número total de cuartos con que contaba la vivienda discriminándolos de acuerdo con el uso que se les daba.

- **Número de cuartos para dormir.** Espacios delimitados por techos y paredes fijas de cualquier material y que se utilizan exclusivamente como dormitorios.

- **Cuarto para cocinar.** Espacio delimitado por paredes y techos fijos, destinado exclusivamente para la preparación de alimentos y limpieza de los utensilios de cocina.

- **Equipamiento del hogar.** Posesión de bienes durables en el hogar, aspecto altamente correlacionado con los niveles de pobreza, es decir, un hogar poseerá más electrodomésticos y equipos cuantos más recursos económicos tenga. En la EH, mediante la consulta de tenencia o no de determinados electrodomésticos es posible obtener una clasificación de los hogares en lo que refiere a su equipamiento, esto permite calcular los indicadores de bienestar (confort) y estimar un flujo monetario derivado de la tenencia de bienes duraderos para la estimación de la pobreza.

Características sociodemográficas

La importancia de la recolección de información básica de cada uno de los miembros del hogar está orientada a dos aspectos:

- Proporcionar los elementos esenciales que permitan distinguir elementos del objeto de estudio, es decir, identificar con claridad al hogar particular y sus miembros como unidades objeto de investigación.

- Facilitar rasgos de diferentes tipos de hogar y personas para su estudio. Las características sociodemográficas que se incluyen en la EH son las siguientes:

Tabla N° 3

CARACTERÍSTICAS SOCIODEMOGRÁFICAS DE LOS RESIDENTES HABITUALES

CARACTERÍSTICAS SOCIODEMOGRÁFICAS	Sexo
	Edad
	Parentesco
	Nucleos familiares
	Idioma materno
	Idiomas que habla
	Autoidentificación étnica
	Estado civil

- **Sexo y edad.** Son variables para todos los miembros del hogar, operativamente permiten generar flujos de preguntas para grupos de estudio específico. En cuanto al cálculo de indicadores, las desagregaciones por sexo y grupos de edad revelan diferentes comportamientos en empleo, educación, salud, entre otros.

- **Núcleos familiares y relación de parentesco.** Son variables muy importantes para la construcción de las unidades domésticas en la forma que son definidas las cuentas nacionales. Esta información, además de constituir una forma de ordenamiento de los datos, permite el análisis de la estructura y dinámica de las familias.

  - Parentesco: Vínculo o lazo de unión que los miembros del hogar tenían con respecto al Jefe/a del hogar, lazos consanguíneos, legales (por adopción), de afinidad (políticos) o de costumbre. Las relaciones de parentesco con respecto al jefe(a) del hogar son:

  - ✔ Esposa/o conviviente
  - ✔ Hijos (propios, adoptivos o entenados)
  - ✔ Parientes consanguíneos y políticos hasta tercer grado, por ejemplo: padres, hermanos, nietos, suegros, yernos, nueras, cuñadas, etc.
  - ✔ Otro pariente
  - ✔ Otro que no es pariente, siempre y cuando compartan y dependen de un fondo común con otros miembros del hogar.

  - Núcleo familiar: Unidad que explica, al interior del hogar, los vínculos o relaciones básicas de los miembros entre sí (conyugales y/o paternales).

- **Idioma materno e idiomas que habla.** Variable que investiga el idioma o lengua en la que el miembro del hogar aprendió a hablar en su niñez así como los idiomas o lenguas que habla actualmente.

- **Declaración de pertenencia a NPIOC[1].** Con esta variable se investiga la pertenencia a alguna nación o pueblo indígena originario o campesino o afro boliviano.

- **Estado civil o situación conyugal.** Situación de cada persona en relación con las leyes o costumbres conyugales del país. Se releva la situación conyugal de hecho y de derecho o legal de los integrantes del hogar de 12 años o más.

- **Migración.** El desplazamiento de residencia de los miembros del hogar al interior o exterior del país se denomina migración. Las variables que están orientadas a identificar el desplazamiento de la población en los últimos cinco años, así como las razones de migración siguen la siguiente estructura:

Tabla N° 4
MIGRACIÓN

MIGRACIÓN	Últimos cinco años	Migración interna	Departamento Provincia Municipio
		Migración externa	País
		Razones de migración	
		Tiempo de residencia	

1 Nación o Pueblo Indígena Originario Campesino.

- **Migración de los últimos cinco años.** Cambio de residencia efectuado por los miembros del hogar cinco años previos al año de la encuesta (para 2018, se considera 2013). La EH permite identificar el lugar de procedencia de los movimientos migratorios desarrollados al interior y exterior del país, además de la temporalidad de los mismos.

- **Razones de migración.** Indaga las causas que explican la migración de los miembros del hogar sólo de los últimos cinco años. Las opciones de respuesta incluyen: búsqueda de trabajo, traslado de trabajo, educación, salud, razones familiares y otras razones.

Salud

Conocer algunas características de salud de toda la población, con particular énfasis de la población menor de cinco años de edad y las mujeres en edad fértil. Además del estilo de vida como un determinante de la salud de las personas.

Tabla N° 5
CARACTERÍSTICAS EN SALUD

CARACTERÍSTICAS DE SALUD	Todos los miembros del hogar	Enfermedades crónicas Enfermedades endémicas Lugar de atención de salud Afiliación a seguros de salud Gastos en atención de salud Dificultades permanentes
	Mujeres entre 13 a 50 años	Maternidad reciente Acceso a atención de maternidad Cobertura de seguros de salud Acceso a programas sociales
	Menores de 6 años	Centros infantiles
	Menores de 5 años	EDA IRA Bono Juana Azurduy
	Personas de 5 o más años	Estilo de vida
	Personas de 15 o más años	Hábitos saludables

- **Enfermedades crónicas.** Se indaga sobre la prevalencia de enfermedades crónicas (diabetes, cáncer, enfermedad renal, etc.) que hayan sido diagnosticadas.

- **Enfermedades endémicas.** Se indaga sobre la incidencia de enfermedades endémicas (malaria, dengue, chikungunya, etc.).

- **Lugar de atención.** Lugar donde recurren los miembros del hogar para atender su salud.

- **Afiliación a seguros de salud.** Tipo de cobertura de seguros de salud con el que contaban los miembros del hogar al momento de la entrevista.

- **Maternidad reciente.** Situación en la que las mujeres de 13 a 50 años, miembros del hogar, tuvieron hijos nacidos vivos, cuántos de estos están vivos actualmente, fecha del nacimiento más actual, es decir del último hijo/a nacido/a vivo, aunque después haya muerto.

- **Acceso a atención de maternidad.** Accesibilidad que tenían las mujeres de 13 a 50 años, a servicios de atención de parto, según responsables de la atención y lugar donde fueron atendidas.

- **Cobertura de seguros de salud.** Tipo de cobertura de seguros de salud que tenían las mujeres de 13 a 50 años para la atención de su último parto.

- **Acceso a programas sociales. C**obertura del Bono Juana Azurduy a las mujeres gestantes y niñas y niños menores de dos años.

- **EDA e IRA.** Prevalencia de enfermedades diarreicas agudas e infecciones respiratorias agudas en niños menores de cinco años, siendo que estas enfermedades se encuentran entre las principales causas de morbilidad y mortalidad en la niñez.

- **Estilos de vida.** Se indaga sobre los hábitos relacionados con el deporte, el tabaquismo y consumo de bebidas alcohólicas, identificados como algunos factores determinantes de las Enfermedades No Transmisibles (ENT).

Educación

Los Sistemas de Indicadores Educativos deben tomar en cuenta el funcionamiento y desempeño del Sistema Educativo. La educación, un objetivo central del país, precisa el cálculo de estadísticas e indicadores para el seguimiento de las políticas aplicadas.

Las definiciones que definen la investigación de educación son las siguientes:

- **Alfabetismo.** Población de 15 años o más de edad que sabe leer y escribir. Información relevante para medir la eficacia del sistema educacional, en el ámbito de la alfabetización de la población, tanto a través del sistema formal como de programas de enseñanza primaria de adultos y programas especiales de alfabetización.

- **Nivel de educación.** Son etapas en los que está dividido el sistema de educación regular. Cada uno de estos genera procesos de formación propios y diferentes grados de complejidad.

- **Nivel de instrucción.** Es el grado más alto de escolaridad alcanzado y aprobado por las personas. Esta información permite el cálculo de indicadores de logro educativo (nivel de instrucción y años de estudio) los que constituyen indicadores de resultado.

- **Grado o curso.** Es el equivalente a un año o curso escolar, en el que se subdividen los niveles de enseñanza y se caracteriza por tener planes y programas con contenidos específicos y una cantidad mínima de horas de clase.

Tabla N° 6
CARACTERÍSTICAS EDUCATIVAS

FORMACIÓN EDUCATIVA	Alfabetismo	
	Nivel de instrucción	Educación Primaria Educación Secundaria Educación Superior Educación Técnica
	Matriculación a un centro educativo	
	Razones de no matriculación	
	Asistencia a un centro educativo	
	Razones de inasistencia	
	Tipo de establecimiento	Particular o Privada Fiscal o Pública o Convenio
	Cobertura de beneficios sociales	

- **Matriculación.** Personas en edad escolar que se matricularon a un determinado curso y nivel, y en algún establecimiento educativo.

- **Inasistencia.** Población que habiéndose matriculado en la gestión determinada en un curso y nivel, no logra finalizar la gestión a la que se inscribió o matriculó.

- **Razones de inasistencia.** Razones que mencionan los miembros del hogar para explicar su inasistencia a los cursos y niveles en los que se matricularon.

- **Tipo de establecimiento.** Clasificación de centros educativos según la fuente de financiamiento de la que proviene el presupuesto para impartir la educación, así como de la propiedad de los establecimientos, puntualmente se tiene públicos, unidades fiscales, públicas o de convenio, o privados o particulares.

- **Desayuno/almuerzo o merienda escolar.** La Alimentación Complementaria Escolar, antes denominada "Desayuno Escolar", es un servicio que beneficia a las(os) estudiantes de manera muy heterogénea, en diversos aspectos como mejorar la cobertura, estimular la permanencia, evitar la deserción y mejorar el rendimiento escolar.

- **Bono Juancito Pinto.** Programa que busca incrementar la matricula escolar y reducir la deserción, así como disminuir la trasmisión intergeneracional de la pobreza. El programa se inició en 2006 atendiendo a menores de primaria hasta 2010, a partir de 2011 se ha ido incrementando la cobertura, y desde 2014 la cobertura alcanza a cubrir a todo el sistema regular.

Tecnologías de Información y Comunicación (TIC)

El grado de adopción y uso de Tecnologías de Información y Comunicación (TIC) de los hogares y sus miembros tienen un impacto en el desarrollo económico y social de las sociedades al impulsar el desarrollo de esta.

Tabla N° 7
CARACTERÍSTICAS DE TIC HOGARES

TIC HOGARES	Acceso	Radio	
		Televisor	
		Computadora	
		Internet	
	Uso	Teléfono celular	Frecuencia de uso
		Computadora	Frecuencia de uso
		Internet	Frecuencia de uso
			Lugar donde utilizó
			Razón de uso

Entre las definiciones empleadas están:

- **Bienes TIC.** Conjunto de herramientas, soportes y canales para el acceso y uso a la información y comunicación, entre ellas están: aparato de radio, televisión, telefonía fija y telefonía móvil.

- **Internet.** Es una red informática mundial de uso público que proporciona acceso a diversos servicios de comunicación, como la World Wide Web, y transmite archivos de correo electrónico, noticias, entretenimiento y datos. Se puede efectuar la conexión a través de cualquier dispositivo de acceso a Internet (la computadora no es el único medio de acceso a Internet). También pueden utilizarse teléfonos móviles, agendas digitales personales, máquinas de juego, televisores digitales, etc.).

Ingresos laborales según características ocupacionales

La EH recoge información de la condición de actividad y características ocupacionales de la población ocupada, resultados que no son reportados en este documento, debido a que desde 2016 la estimación oficial de los indicadores del mercado laboral corresponde a las que provienen de la Encuesta Continua de Empleo (ECE), al respecto, la ECE recoge información parcial de los ingresos laborales, la cual es recogida de manera detallada en la EH, dado los objetivos específicos de esta encuesta, el de recopilar los ingresos de los hogares a partir de todas las fuentes de ingresos, sean laborales y no laborales. De esta manera, este documento incluye el reporte de estadísticas de ingresos laborales según las principales características ocupacionales.

A partir de la EH se clasifica a la población según su condición de actividad bajo el siguiente esquema:

Tabla N° 8
INGRESOS LABORALES, SEGÚN PRINCIPALES CARACTERÍSTICAS OCUPACIONALES

INGRESO LABORAL DE LA OCUPACIÓN PRINCIPAL	Grupo ocupacional
	Actividad económica
	Situación en el empleo

Algunas definiciones empleadas en esta sección:

- **Ocupación principal.** Si la persona tiene más de una ocupación, se considera como principal a la que le proporcione, en forma continua, mayor ingreso, sin importar el tiempo que dedica a esa actividad. Si el tiempo de trabajo y el ingreso es el mismo en las dos ocupaciones, se deja que el informante decida sobre su ocupación principal.

- **Grupo Ocupacional.** La Clasificación de Ocupaciones en Bolivia 2009 (COB - 09), es el resultado del proceso de adaptación de la Clasificación Internacional Uniforme de Ocupaciones CIUO - 08 desarrollada por la OIT, y forma parte del marco de conceptos, metodología y criterios empleados para la clasificación de las ocupaciones.

- **Actividad económica.** Conjunto de acciones o actividades que realizan los individuos, empresas o establecimientos destinados a producir bienes y servicios para la obtención de ingresos y/o ganancias, con base al bien que se produce o al servicio que se brinda. Las actividades económicas se dividen de acuerdo con los diferentes niveles de agregación de la Clasificación de Actividades Económicas de Bolivia (CAEB-2011) que se establece dentro del marco de referencia de la Clasificación Industrial Internacional Uniforme de todas las Actividades Económicas – CIIU Revisión 4, que tiene como organismo responsable a las Naciones Unidas.

- **Situación en el Empleo.** Clasificación de las personas en función de las relaciones actuales y potenciales que guardan con los empleos. Las categorías hacen referencia a la diferencia entre los empleos asalariados y los no asalariados. Las categorías de la situación en el empleo contempladas en la EH son: Obrero/a, empleado/a, trabajador/a por cuenta propia, patrón/a, socio/a o empleador/a que sí recibe salario, patrón/a, socio/a o empleador/a que no recibe salario, cooperativista de producción, trabajador/a familiar o aprendiz sin remuneración, empleada/o del hogar.

Ingresos del hogar

Siendo uno de los objetivos específicos de la EH la elaboración de estadísticas e indicadores que permitan conocer la evolución de la pobreza y el bienestar de los hogares bolivianos, la recolección de información de los ingresos del hogar y sus fuentes es de trascendental importancia para la medición de la pobreza por ingresos en el país.

A continuación, la composición de los ingresos del hogar:

Tabla N° 9
COMPOSICIÓN DEL INGRESO CORRIENTE DEL HOGAR

INGRESO CORRIENTE TOTAL	Monetario	**Ingreso asalariado**
		Salario líquido
		Bono/prima de producción
		Aguinaldo
		Comisiones, destajo y propinas
		Horas extras
		Bono de natalidad
		Ingreso no asalariado
		Ingreso neto
	No monetario	**Ingreso asalariado**
		Subsidio de lactancia
		Alimentos y bebidas
		Transporte
		Vestido y calzados
		Vivienda
		Ingreso no asalariado
		Autoconsumo
		Autosuministro
	TRANSFERENCIAS	
	Rentas por jubilación o benemérito	
	Pensiones por invalidez, viudez y orfandad	
	Asistencia familiar	
	Transferencias de otros hogares	
	Indemnización por dejar algún trabajo	
	Indemnización de seguros	
	Renta Dignidad	
	INGRESOS POR RENTAS DE LA PROPIEDAD	
	Intereses	
	Alquiler de propiedad inmuebles	
	Alquileres de propiedades agrícolas	
	Dividendo, utilidades empresariales	
	Alquiler de maquinaria y/o equipo	
	OTROS INGRESOS	

- **Ingreso corriente monetario.** Percepciones en efectivo y/o en especie que recibieron los miembros del hogar durante el período de referencia a cambio de la venta de su fuerza de trabajo a una empresa, institución o patrón, así como el ingreso en efectivo y/o en especie de una empresa, negocio, o actividad económica o los rendimientos derivados de cooperativas de producción, propiedad de algún miembro del hogar, se incluyen los alquileres, intereses,

dividendos y regalías derivadas de la posesión de activos físicos y no físicos, las transferencias recibidas que no constituyeron pago por su trabajo y otros ingresos corrientes percibidos.

- **Ingreso laboral monetario.** Percepciones en efectivo que los miembros del hogar obtuvieron a cambio de la venta de su fuerza de trabajo a una empresa, institución o patrón, con quien establecieron determinadas condiciones de trabajo mediante contrato o acuerdo verbal o escrito. Como parte de este tipo de ingreso, se tomó en cuenta: Salario Líquido; Bono/Prima de Producción; Aguinaldo; Comisiones, Destajo, Propinas; Pago por Horas Extras; Bono Natalidad; Ingresos Netos de Actividades Propias (Cuenta Propia); Ganancias por Cooperativas.

- **Ingreso laboral no monetario.** Valoración realizada por los miembros del hogar, sobre la base del valor en el mercado a precios de minorista, de los productos y servicios de consumo final y privado, que recibieron a cambio de su trabajo aquellas personas que fueron trabajadores en alguna actividad económica como una forma de pago o por medio de prestaciones sociales. Asimismo, se considera el valor estimado de los productos y/o servicios que recibieron en especie los trabajadores por cuenta propia o los patrones propietarios de un negocio por el trabajo realizado.

- **Ingresos no laborales.** Comprende las percepciones en efectivo que recibieron los miembros del hogar y que no constituyeron pago por trabajos realizados; percepciones en efectivo provenientes de alquileres, intereses, dividendos y regalías derivadas de la posesión de activos físicos y no físicos propiedad de algún miembro del hogar; las transferencias corrientes en dinero o en especie: transacciones por las cuales una unidad institucional (por ejemplo, los hogares) recibieron bienes, servicios o activos de otra unidad institucional, sin entregar algo a cambio (o sea sin contrapartida).

- **Transferencias.** Percepciones en efectivo que recibieron los miembros del hogar y que no constituyeron un pago por trabajos realizados ni por la posesión de activos físicos y no físicos.

- **Ingresos netos por renta de la propiedad.** Percepciones en efectivo provenientes de alquileres, intereses, dividendos y regalías derivadas de la posesión de activos físicos y no físicos propiedad de algún miembro del hogar.

- **Otros ingresos.** Se refiere a las percepciones en efectivo que los miembros del hogar obtuvieron por conceptos no clasificados en los rubros anteriores del ingreso; pudiendo ser percepciones en efectivo que recibieron los miembros del hogar por renta de la propiedad en algún otro concepto no incluido en los anteriores; u otro ingreso por alquiler de marcas, patentes y derechos de autor, que comprenden las regalías que recibieron los miembros de los hogares propietarios de patentes, marcas registradas o derechos de autor.

Tabla N° 10
COMPOSICIÓN DEL GASTO DEL HOGAR

GASTO TOTAL	Gasto corriente	Gasto corriente monetario	**Alimentario**
			Alimentos y bebidas consumidas dentro del hogar
			Alimentos y bebidas consumidas fuera del hogar
			No alimentario
			Gastos alimentarios mensuales
			Gastos alimentarios trimestrales
			Gastos alimentarios semestrales
			Gastos alimentarios anuales
		Gasto corriente no monetario	Autoconsumo y/o autosuministro
			Pago en especio
			Donación o regalo
			Estimación del alquiler de la vivienda (propia, cedida por servicios o en otra situación, excepto la alquilada o en contrato mixto)
	Erogaciones financieras y de capital	Mantenimiento, reparación y ampliación de la vivienda	
		Pago de cuotas (préstamo hipotecario y de consumo	
		Pago a tarjetas de crédito	
		Transferencia de dinero a otros hogares	

- **Gasto total.** Ingresos que los miembros del hogar destinaron, durante el período de referencia, para la adquisición de productos y servicios de consumo final y privado; asimismo, se considera la estimación realizada por los miembros del hogar, sobre la base del valor en el mercado, a precios de minorista, de los productos y servicios de consumo final y privado, tomados de su propio negocio, de los recibidos a cambio de un trabajo realizado, de los recibidos como regalo de personas que no son miembros del hogar, o bien, la estimación del alquiler que se hubiera tenido que pagar por aquellos hogares que habitan en viviendas propias, recibidas como prestación, prestadas, cedidas o con tenencia que no es la alquilada. También se incluyen los desembolsos de capital para adquirir bienes muebles e inmuebles que representa incremento al patrimonio del hogar, los gastos en activos físicos y no físicos que constituyen una inversión, los desembolsos para cubrir deudas por financiamientos recibidos, los gastos realizados para financiar a otras personas que no son miembros del hogar.

- **Gasto corriente monetario.** Ingresos que los miembros del hogar destinaron durante el período de referencia, para la adquisición de productos y servicios de consumo final y privado, tanto alimentarios, como no alimentarios.

- **Gasto corriente no monetario.** Estimación realizada por los miembros del hogar, sobre la base del valor en el mercado a precio de minorista, de los productos y servicios de consumo final y privado, se clasifican en: Autoconsumo y/o Autosuministro, Pago en Especie, Donación o Regalo y Estimación del Alquiler de la Vivienda.

  - Erogaciones Financieras y de Capital. Desembolsos que efectuaron los miembros del hogar, en efectivo y/o con tarjeta de crédito para adquirir bienes muebles e inmuebles de capital y que representaron un incremento al patrimonio del hogar.

Instrumentos para la recopilación de información

Se diseñó un cuestionario para la investigación de las variables y categorías conforme al marco conceptual de la encuesta; asimismo, se elaboraron el Manual del Encuestador, Manual del Supervisor y el Manual del Monitor, destinado a Supervisores de Campo, Técnicos Regionales, Responsables Regionales de la Encuesta y Monitores.

Selección de personal y capacitación

La selección de personal de campo se realizó en dos etapas. En una primera etapa, el INE desarrolló el proceso de preselección curricular y psicotécnica de los candidatos a personal de campo. Los candidatos que pasaron esta fase, participaron en un curso de capacitación organizado por el INE, a la conclusión se seleccionó al personal de campo.

Para la capacitación, se empleó la estrategia de cascada, es decir se realizó la transmisión de conocimientos en dos niveles sucesivos:

- **Nivel nacional.** En este nivel se capacitó a Instructores, a quienes se impartió conceptos teórico-metodológicos relacionados con el operativo de campo de la EH; listado de viviendas, selección de viviendas, llenado del cuestionario, alcances y objetivos del contenido temático de las secciones, para que posteriormente, transmitan los conocimientos adquiridos al personal de campo en cada regional, utilizando ciertos recursos y técnicas diseñados en una guía de capacitación.

- **Nivel regional.** Los instructores capacitan en cada regional, por tanto, este nivel constituye un momento importante porque aparte de difundir el contenido teórico-práctico de la encuesta, se profundiza en el proceso mismo de la capacitación a todo el personal calificado para ser parte del Personal de Campo.

Durante el operativo de la encuesta, la oficina central atendió las dudas y problemas del personal de Campo, remitiéndose periódicamente instructivos aclaratorios a las regionales del INE, asimismo se efectuaron supervisiones regionales para apoyar el operativo de campo.

Organización del trabajo de campo

El levantamiento de datos en campo fue efectuado por brigadas compuestas generalmente de tres encuestadores a cargo de un supervisor de campo, guiados por un técnico y un responsable regional. El trabajo dentro de cada UPM se diferencia conforme al tipo de área, sea amanzanada o dispersa.

Incidencias de campo

A continuación se presenta el cuadro que refleja las incidencias de campo de la EH por departamento y para el período 2016-2018.

Cuadro N° 1

BOLIVIA: NÚMERO DE VIVIENDAS PLANIFICADAS Y EJECUTADAS, Y TASA DE NO RESPUESTA POR DEPARTAMENTO, EH 2016 - 2018

AÑO	VIVIENDAS Y TASA DE NO RESPUESTA	TOTAL	CHUQUISACA	LA PAZ	COCHABAMBA	ORURO	POTOSÍ	TARIJA	SANTA CRUZ	BENI	PANDO
2016	Planificadas	11.280	804	2.844	2.160	792	732	1.032	1.920	540	456
	Ejecutadas	11.062	797	2.759	2.121	778	730	1.010	1.887	537	443
	Tasa de no respuesta	1,9	0,9	3,0	1,8	1,8	0,3	2,1	1,7	0,6	2,9
2017	Planificadas	11.244	612	3.000	2.268	696	600	1.020	2.040	552	456
	Ejecutadas	11.054	612	2.927	2.204	691	593	1.009	2.015	548	455
	Tasa de no respuesta	1,7	0,0	2,4	2,8	0,7	1,2	1,1	1,2	0,7	0,2
2018	Planificadas	11.448	624	3.060	2.292	696	600	1.020	2.040	660	456
	Ejecutadas	11.195	619	2.945	2.256	694	590	1.016	1.975	653	447
	Tasa de no respuesta	2,2	0,8	3,8	1,6	0,3	1,7	0,4	3,2	1,1	2,0

Fuente: Unidad de Muestreo y Logistica

Cobertura geográfica

De acuerdo con los requerimientos de información y con fines de comparabilidad con anteriores encuestas a hogares realizadas por el INE, la EH de 2016 a 2018 fue diseñada para presentar información a nivel nacional, urbana – rural, y departamentos.

Periodo de referencia

El Cuadro 2 presenta la organización de las secciones y partes de la boleta por año de encuesta, según temática y periodos de referencia:

Tabla N° 11

BOLIVIA: ESTRUCTURA DEL CUESTIONARIO POR PERÍODOS DE REFERENCIA, SEGÚN SECCIÓN Y PARTE, EH 2016 - 2018

DESCRIPCIÓN DE SECCIÓN Y PARTE	2016	2017	2018	PERIÓDO DE REFERENCIA
Vivienda	**Sección 1**	**Sección 1**	**Sección 1**	
Características de la Vivienda	Parte A	Parte A	Parte A	Para gastos corresponde a los últimos 12 meses
Características generales del hogar y sus miembros	**Sección 2**	**Sección 2**	**Sección 2**	
Características sociodemográficas	Parte A	Parte A	Parte A	Residencia habitual
Migración	**Sección 3**	**Sección 3**	**Sección 3**	
Migración	Parte A	Parte A	Parte A	Últimos 5 años
Salud	**Sección 4**	**Sección 4**	**Sección 4**	
Salud en general	Parte A	Parte A	Parte A	Últimos 12 meses
Fecundidad	Parte B	Parte B	Parte B	Último parto / Últimos 12 meses
Centros infantiles	Parte C	Parte C	Parte C	Gestión actual
Enfermedades Diarreicas Agudas (EDA) e Infecciones Respiratorias Agudas (IRA)	Parte D	Parte D	Parte D	Últimas 2 semanas
Estilo de vida	Parte E	Parte E	Parte E	Últimos 12 meses
Seguridad ciudadana	Parte F	Parte F	Parte F	Últimos 12 meses
Educación	**Sección 5**	**Sección 5**	**Sección 5**	
Formación Educativa	Parte A	Parte A	Parte A	Últimos 12 meses
Causas de Inasistencia	Parte B	Parte B	Parte B	Gestión actual
Uso Individual de TIC	Parte C	Parte C	Parte D	Últimos 3 meses
Acoso Escolar			Parte C	Gestión actual

Continúa...

DESCRIPCIÓN DE SECCIÓN Y PARTE	2016	2017	2018	PERIÓDO DE REFERENCIA
Empleo	**Sección 6**	**Sección 6**	**Sección 6**	
Condición de actividad	Parte A	Parte A	Parte A	Semana pasada
Ocupación y actividad principal	Parte B	Parte B	Parte B	Semana pasada
Ingresos del trabajador asalariado	Parte C	Parte C	Parte C	Últimos 12 meses
Ingresos del trabajador independiente	Parte D	Parte D	Parte D	Últimos 12 meses
Características laborales de trabajadores independiente	Parte E	Parte E	Parte E	Últimos 12 meses
Actividad secundaria	Parte F	Parte F	Parte F	Semana pasada
Ingreso laboral de la ocupación secundaria	Parte G	Parte G	Parte G	Últimos 12 meses
Subutilización de mano de obra	Parte H	Parte H	Parte H	Semana pasada
Ingresos no laborales del hogar	**Sección 7**	**Sección 7**	**Sección 7**	
Ingresos no laborales	Parte A	Parte A	Parte A	Últimos 12 meses
Ingresos por transferencias	Parte B	Parte B	Parte B	Últimos 12 meses
Remesas	Parte C	Parte C	Parte C	Últimos 12 meses
Características del trabajo de niños, niñas y adolescentes	**Sección 8**			
Razones socioeconómicas de emplear a niñas, niños y adolescentes	Parte A			Semana pasada
Cultura		**Sección 8**		
Artes escénicas y espectáculos artísticos- teatro y danza		Parte A		Últimos 12 meses
Música-presentaciones musicales en vivo		Parte B		Últimos 12 meses
Audiovisual		Parte C		Últimos 12 meses
Libros y publicaciones - libros - otras publicaciones		Parte D		Últimos 12 meses
Patrimonio inmaterial - fiestas tradicionales y patrias - artesanías bolivianas		Parte E		Últimos 12 meses
Escala de inseguridad alimentaria	**Sección 9**	**Sección 9**	**Sección 1**	
Referido a personas de 18 años o más de edad	Parte A	Parte A	Parte A	Últimos 3 meses / Últimos 12meses
Referido a niños, niñas y jóvenes menores de 18 años	Parte B	Parte B	Parte B	Últimos 3 meses / Últimos 12meses
Escala de inseguridad alimentaria basada en la experiencia			**Sección 8**	
Acceso a la alimentación en los hogares			Parte A	Últimos 12 meses
Gastos		**Sección 10**	**Sección 9**	
Gastos en alimentación dentro del hogar		Parte A	Parte A	Último mes
Gastos del hogar		Parte B	Parte B	Último mes
Equipamiento del hogar		**Sección 10**		
Equipamiento del hogar	Parte A	Parte C	Parte C	
Discriminación			**Sección 10**	
Discriminación			Parte A	Últimos 12 meses
Turismo	**Sección 11**			
Gastos por viajes del hogar	Parte A			Últimos 3 meses

Fuente: Unidad de Estadísticas e indicadores Sociales

Tabla N° 12

BOLIVIA: RESUMEN DEL DISEÑO MUESTRAL DE LA EH 2016 – 2018

DESCRIPCIÓN	2016	2017	2018
Universo de estudio	Hogares en viviendas particulares ocupadas del área urbana y rural de Bolivia	Hogares en viviendas particulares ocupadas del área urbana y rural de Bolivia	Hogares en viviendas particulares ocupadas del área urbana y rural de Bolivia
Periodo de levantamiento de datos	19 de octubre al 20 de diciembre de 2016	1 de noviembre al 30 de diciembre de 2017	22 de octubre al 21de diciembre de 2018
Marco muestral	Marco 2012 (102.593 UPM)	Marco 2012 (102.593 UPM)	Marco 2012 (102.593 UPM)
Dominios de estudio	Nacional Nacional-Urbano, Nacional-Rural Departamental excepto Beni y Pando (estimación conjunta)	Nacional Nacional-Urbano, Nacional-Rural Departamental excepto Beni y Pando (estimación conjunta)	Nacional Nacional-Urbano, Nacional-Rural Departamental excepto Beni y Pando (estimación conjunta)
Características del diseño muestral	Probabilística, estratificado y por conglomerados, bietápico	Probabilística, estratificado y por conglomerados, bietápico	Probabilística, estratificado y por conglomerados, bietápico
Unidades de muestreo	**Urbana/Rural** 1ra etapa: Unidad Primaria de Muestreo UPM 2da etapa: Vivienda dentro la UPM	**Urbana/Rural** 1ra etapa: Unidad Primaria de Muestreo UPM 2da etapa: Vivienda dentro la UPM	**Urbana/Rural** 1ra etapa: Unidad Primaria de Muestreo UPM 2da etapa: Vivienda dentro la UPM
Tamaño de muestra	11.280 viviendas, 940 UPM	11.244 viviendas, 937 UPM	11.448 viviendas, 954 UPM

Cuadro N° 2

BOLIVIA: DISTRIBUCIÓN DE LA MUESTRA DE LA EH 2016 – 2018

DEPARTAMENTO	VIVIENDAS 2016		VIVIENDAS 2017		VIVIENDAS 2018	
	Muestra Planificada	Muestra Ejecutada	Muestra Planificada	Muestra Ejecutada	Muestra Planificada	Muestra Ejecutada
Chuquisaca	804	797	612	612	624	619
La Paz	2.844	2.759	3.000	2.927	3.060	2.945
Cochabamba	2.160	2.121	2.268	2.204	2.292	2.256
Oruro	792	778	696	691	696	694
Potosí	732	730	600	593	600	590
Tarija	1.032	1.010	1.020	1.009	1.020	1.016
Santa Cruz	1.920	1.887	2.040	2.015	2.040	1.975
Beni	540	537	552	548	660	653
Pando	456	443	456	455	456	447
Total	**11.280**	**11.062**	**11.244**	**11.054**	**11.448**	**11.195**

Fuente: Unidad de Muestreo y Logística

VIVIENDA Y SERVICIOS BÁSICOS

1

Para mostrar un panorama general del estado de situación de las viviendas donde habitan los hogares, se presenta una serie de atributos relacionados como el tipo de vivienda, su régimen de tenencia, la calidad de su construcción y ciertas características referidas a las condiciones sanitarias, cobertura de agua, saneamiento, además del combustible empleado para cocinar y la disposición de los residuos sólidos en la vivienda, indicadores de interés social que contribuyen a un mejor conocimiento de la situación de la vivienda y servicios básicos de los hogares en Bolivia.

1.1. Número de viviendas y hogares

La política habitacional vigente se encuentra inmersa en el PDES 2016-2020 el cual tiene como propósito la disminución del déficit habitacional y el apoyo del Estado para que las familias bolivianas tengan acceso a viviendas dignas con servicios básicos.

La situación de la vivienda a nivel nacional, según los datos de las EH muestran que en el período 2016 a 2018 el número de viviendas se incrementó en 274 mil viviendas, el mayor aumento se aprecia en área urbana 205 mil viviendas, seguida del área rural con 69 mil viviendas.

Cuadro N° 3
BOLIVIA: NÚMERO DE HOGARES, VIVIENDAS Y PERSONAS, SEGÚN ÁREA, 2016 - 2018
(En miles)

ÁREA	2016	2017	2018
Bolivia			
Número de hogares	3.209	3.347	3.465
Número de viviendas	3.184	3.319	3.458
Número de Personas	11.046	11.216	11.371
Urbana			
Número de hogares	2.176	2.232	2.364
Número de viviendas	2.154	2.209	2.358
Número de Personas	7.608	7.764	7.907
Rural			
Número de hogares	1.033	1.115	1.101
Número de Viviendas	1.031	1.110	1.110
Número de Personas	3.439	3.452	3.464

Fuente: Instituto Nacional de Estadística

A nivel departamento, se observa que Santa Cruz concentra el mayor número de viviendas durante 2016 y 2018, seguido de La Paz y Cochabamba, departamentos que agrupan la mayor cantidad de población en el territorio nacional.

Cuadro N° 4
BOLIVIA: NÚMERO DE HOGARES, VIVIENDAS Y PERSONAS, SEGÚN DEPARTAMENTO, 2016 - 2018
(En miles)

DEPARTAMENTO	2016	2017	2018
Bolivia			
Número de hogares	3.209	3.347	3.465
Número de viviendas	3.184	3.319	3.458
Número de personas	11.046	11.216	11.371
Chuquisaca			
Número de hogares	185	188	181
Número de viviendas	185	187	181
Número de personas	618	623	628
La Paz			
Número de hogares	878	865	885
Número de viviendas	863	852	883
Número de personas	2.848	2.873	2.892
Cochabamba			
Número de hogares	544	576	598
Número de viviendas	542	574	598
Número de personas	1.926	1.956	1.983
Oruro			
Número de hogares	165	161	175
Número de viviendas	164	161	172
Número de personas	527	534	541
Potosí			
Número de hogares	241	298	291
Número de viviendas	241	298	291
Número de persona	876	884	890
Tarija			
Número de hogares	170	179	188
Número de viviendas	170	178	188
Número de persona	548	558	567
Santa Cruz			
Número de hogares	874	915	985
Número de viviendas	868	905	984
Número de persona	3.107	3.183	3.253
Beni			
Número de hogares	117	129	123
Número de viviendas	116	128	122
Número de persona	458	465	471
Pando			
Número de hogares	35	36	40
Número de viviendas	35	36	40
Número de persona	136	141	146

Fuente: Instituto Nacional de Estadística

1.2. Tipo y tenencia de la vivienda

Según la EH 2016-2018, la mayor parte de las viviendas en Bolivia son del tipo casa, choza o pahuichi, puntualmente, en 2018 alrededor del 80 por ciento de hogares bolivianos habitan en este tipo de viviendas, 72,8 por ciento en área urbana y 94,5 por ciento en área rural.

Gráfico N° 1

BOLIVIA: HOGARES POR ÁREA Y TIPO DE VIVIENDA, 2016 - 2018

(En porcentaje)

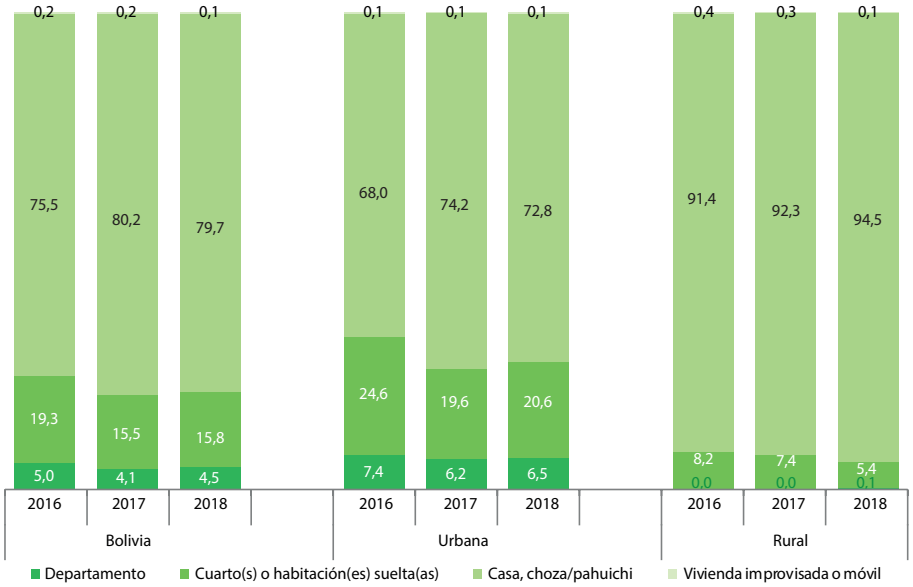

Fuente: Instituto Nacional de Estadística

A nivel departamental, el tipo de vivienda casa, choza, pahuichi predomina en Beni y Pando, seguido de Oruro, Potosí y Cochabamba. El tipo de vivienda departamento que por sus condiciones y características supone una vivienda de calidad aceptable sobresale en La Paz.

Cuadro N° 5

BOLIVIA: HOGARES POR TIPO DE VIVIENDA, SEGÚN DEPARTAMENTO, 2016 - 2018

(En número y porcentaje)

DEPARTAMENTO	2016	2017	2018
BOLIVIA	**3.209.250**	**3.347.098**	**3.464.864**
Casa, choza/pahuichi	75,5	80,2	79,7
Departamento	5,0	4,1	4,5
Cuarto(s) o habitación(es) suelta(s)	19,3	15,5	15,8
Vivienda improvisada o vivienda móvil	0,2	0,2	0,1
Chuquisaca	**185.192**	**188.412**	**180.840**
Casa, choza/pahuichi	74,6	83,6	81,3
Departamento	4,8	4,8	3,5
Cuarto(s) o habitación(es) suelta(s)	20,7	11,5	15,2
Vivienda improvisada o vivienda móvil	-	0,1	0,1
La Paz	**878.034**	**865.022**	**884.777**
Casa, choza/pahuichi	69,7	82,2	81,2
Departamento	9,9	7,6	9,2
Cuarto(s) o habitación(es) suelta(s)	20,0	10,1	9,6
Vivienda improvisada o vivienda móvil	0,4	0,1	0,0

Continúa...

DEPARTAMENTO	2016	2017	2018
Cochabamba	**544.311**	**575.745**	**598.174**
Casa, choza/pahuichi	80,5	77,1	83,4
Departamento	5,2	5,8	4,7
Cuarto(s) o habitación(es) suelta(s)	14,2	16,8	11,9
Vivienda improvisada o vivienda móvil	0,1	0,2	0,0
Oruro	**164.759**	**160.785**	**174.701**
Casa, choza/pahuichi	79,9	91,6	90,5
Departamento	2,7	0,2	1,9
Cuarto(s) o habitación(es) suelta(s)	17,3	8,2	7,4
Vivienda improvisada o vivienda móvil	-	-	0,2
Potosí	**241.248**	**298.378**	**290.524**
Casa, choza/pahuichi	85,6	86,0	85,7
Departamento	0,9	1,0	1,1
Cuarto(s) o habitación(es) suelta(s)	13,3	12,9	13,2
Vivienda improvisada o vivienda móvil	0,2	-	0,0
Tarija	**170.348**	**179.316**	**188.248**
Casa, choza/pahuichi	68,8	73,5	68,4
Departamento	3,5	3,3	3,1
Cuarto(s) o habitación(es) suelta(s)	27,5	22,4	28,3
Vivienda improvisada o vivienda móvil	0,2	0,9	0,2
Santa Cruz	**873.618**	**914.511**	**984.999**
Casa, choza/pahuichi	73,1	74,9	71,9
Departamento	2,7	2,2	2,7
Cuarto(s) o habitación(es) suelta(s)	24,0	22,9	25,3
Vivienda improvisada o vivienda móvil	0,1	0,1	0,1
Beni	**116.637**	**128.507**	**122532,1**
Casa, choza/pahuichi	92,0	93,4	94,8
Departamento	0,2	-	0,3
Cuarto(s) o habitación(es) suelta(s)	7,8	6,4	4,9
Vivienda improvisada o vivienda móvil	-	0,2	0,0
Pando	**35.103**	**36.422**	**36.422**
Casa, choza/pahuichi	94,3	88,3	91,1
Departamento	0,2	-	0,3
Cuarto(s) o habitación(es) suelta(s)	5,4	11,7	8,4
Vivienda improvisada o vivienda móvil	-	-	0,2

Fuente: Instituto Nacional de Estadística

La principal forma de tenencia de la vivienda a nivel nacional es la vivienda propia, seguido de las viviendas alquiladas y aquellas cedidas por amigos o parientes. Entre 2016 a 2018, la tenencia de vivienda propia de los hogares bolivianos se ha mantenido invariable. Por área, la modalidad de vivienda propia en el contexto rural, prepondera en 2018, vale decir, 85,1 por ciento de los hogares rurales tienen vivienda propia, a diferencia del área urbana, donde el 54,2 por ciento de los hogares cuentan con una vivienda bajo esta modalidad.

Gráfico N° 2

BOLIVIA: HOGARES POR ÁREA Y TIPO DE TENENCIA DE LA VIVIENDA, 2016 - 2018

(En porcentaje)

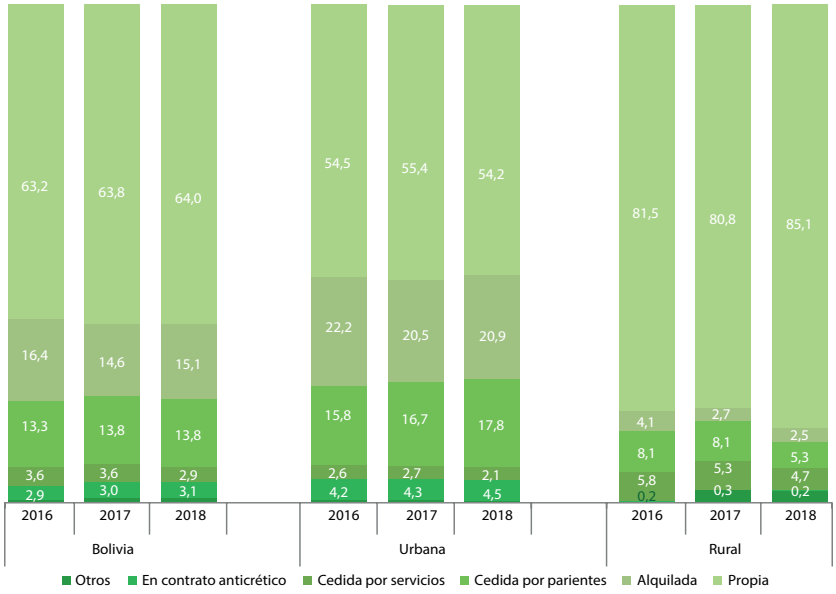

Fuente: Instituto Nacional de Estadística

La vivienda propia, sea totalmente pagada o en proceso de pago es la principal forma de tenencia de la vivienda en los nueve departamentos, seguida en general de la vivienda alquilada y la cedida por parentesco.

Cuadro N° 6

BOLIVIA: HOGARES POR TIPO DE TENENCIA DE LA VIVIENDA, SEGÚN DEPARTAMENTO, 2016 - 2018

(En número y porcentaje)

DEPARTAMENTO	2016	2017	2018
Bolivia	**3.209.250**	**3.347.098**	**3.464.864**
Alquilada	16,4	14,6	15,1
Propia	63,2	63,8	64,0
En contrato anticrético	2,9	3,0	3,1
Cedida por servicios	3,6	3,6	2,9
Prestada por parentesco	13,3	13,8	13,8
Otros	0,6	1,2	1,0
Chuquisaca	**185.192**	**188.412**	**180.840**
Alquilada	12,9	12,1	15,8
Propia	68,7	72,4	70,4
En contrato anticrético	3,3	4,0	2,1
Cedida por servicios	2,4	2,6	2,1
Prestada por parentesco	12,4	8,7	9,5
Otros	0,2	0,2	0,2
La Paz	**878.034**	**865.022**	**884.777**
Alquilada	13,0	11,0	10,7
Propia	63,7	69,8	70,4
En contrato anticrético	3,8	2,9	3,1
Cedida por servicios	4,0	1,6	2,4
Prestada por parentesco	15,3	13,9	13,3
Otros	0,2	0,8	0,1

Continúa...

DEPARTAMENTO	2016	2017	2018
Cochabamba	**544.311**	**575.745**	**598.174**
Alquilada	16,9	14,7	16,2
Propia	65,8	64,4	67,3
En contrato anticrético	3,4	3,2	4,1
Cedida por servicios	2,7	4,1	2,1
Prestada por parentesco	10,6	13,0	10,2
Otros	0,6	0,6	0,1
Oruro	**164.759**	**160.785**	**174.701**
Alquilada	10,8	12,1	8,8
Propia	67,4	67,5	68,0
En contrato anticrético	2,7	3,4	2,4
Cedida por servicios	1,2	5,1	6,9
Prestada por parentesco	17,9	11,6	13,8
Otros	-	0,3	0,2
Potosí	**241.248**	**298.378**	**290.524**
Alquilada	8,7	9,1	7,7
Propia	71,4	74,3	71,2
En contrato anticrético	2,0	0,8	2,5
Cedida por servicios	5,9	6,0	6,2
Prestada por parentesco	10,5	8,3	10,0
Otros	1,5	1,5	2,4
Tarija	**170.348**	**179.316**	**188.248**
Alquilada	19,2	17,3	18,9
Propia	60,5	57,1	55,2
En contrato anticrético	2,7	1,7	2,2
Cedida por servicios	3,2	4,4	2,7
Prestada por parentesco	12,7	17,5	19,5
Otros	1,7	2,0	1,6
Santa Cruz	**873.618**	**914.511**	**984.999**
Alquilada	23,8	20,3	21,5
Propia	56,3	53,6	52,7
En contrato anticrético	2,3	4,0	3,6
Cedida por servicios	3,8	3,8	2,0
Prestada por parentesco	13,2	16,3	18,0
Otros	0,5	2,1	2,1
Beni	**116.637**	**128.507**	**122532,1**
Alquilada	9,3	11,2	8,5
Propia	68,8	62,1	72,5
En contrato anticrético	1,1	0,6	1,4
Cedida por servicios	4,4	4,8	6,0
Prestada por parentesco	15,0	20,3	10,8
Otros	1,3	1,0	0,8
Pando	**35.103**	**36.422**	**40.069**
Alquilada	13,5	18,3	14,2
Propia	71,1	66,9	68,7
En contrato anticrético	0,5	1,7	1,4
Cedida por servicios	6,5	5,6	4,0
Prestada por parentesco	6,3	5,8	8,7
Otros	2,1	1,8	3,1

Fuente: Instituto Nacional de Estadística
Otros: Incluye prestada por la comunidad, etc.

1.3. Hacinamiento

Se define hacinamiento como la relación entre el número de personas y el número total de habitaciones exclusivas para dormir que tiene la vivienda, a partir de este indicador se determina que hay hacinamiento cuando residen más de tres personas por dormitorio.

En Bolivia para el 2018, 28,4 por ciento de los hogares tiene hacinamiento alto, es decir, aproximadamente en 3 de cada 10 hogares residen más de tres personas por dormitorio. Por área, el hacinamiento alto es más evidente en los hogares rurales, donde 37,2 por ciento viven en esta condición, en contraste, al 24,4 por ciento de los hogares urbanos.

Respecto al hacinamiento por cuarto multiuso, referido a la relación del número de personas o miembros en el hogar y el número de habitaciones multiuso existentes en la vivienda ocupada, se observa que en 2018, a nivel nacional 79 por ciento de los hogares viven hasta dos personas por habitación multiuso, lo cual muestra una significativa mejora en las condiciones de habitabilidad de la población. Resultados similares se observan por área urbana y rural, 81 y 75 por ciento, respectivamente.

En 2018, el 77,7 por ciento de los hogares declaran contar con cuarto solo exclusivamente para cocinar, la brecha por área es de 5 por ciento más en el área urbana respecto al rural.

Gráfico N° 3

BOLIVIA: HOGARES POR NÚMERO DE PERSONAS POR DORMITORIO, CUARTO MULTIUSO Y CUARTO PARA COCINAR, SEGÚN ÁREA, 2016 - 2018

(En porcentaje)

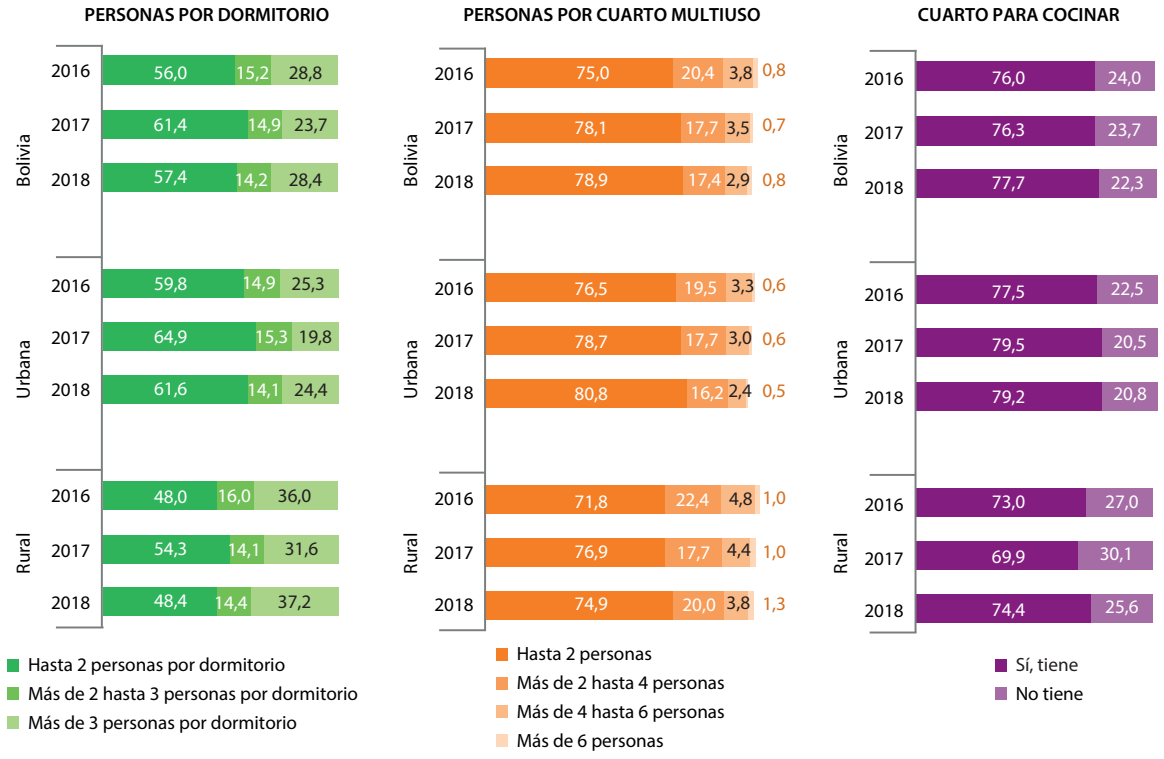

Fuente: Instituto Nacional de Estadística

A nivel departamento, Oruro y Potosí presentan los mayores porcentajes de hacinamiento para 2018; por otro lado, Beni y Cochabamba presentan los menores niveles de hacinamiento respecto al dato nacional.

Cuadro N° 7

BOLIVIA: HOGARES POR NÚMERO DE PERSONAS POR DORMITORIO Y CUARTOS MULTIUSO EN LA VIVIENDA, SEGÚN DEPARTAMENTO, 2016 - 2018

(En número y porcentaje)

DEPARTAMENTO	HOGARES POR NÚMERO DE PERSONAS POR DORMITORIO			DEPARTAMENTO	HOGARES POR NÚMERO DE PERSONAS POR CUARTOS MULTIUSO		
	2016	2017	2018		2016	2017	2018
BOLIVIA	**3.209.250**	**3.347.098**	**3.464.864**	**BOLIVIA**	**3.209.250**	**3.347.098**	**3.464.864**
Hasta 2 personas por dormitorio	56,0	61,4	57,4	Hasta 2 personas por cuartos multiuso	75,0	78,1	78,9
Más de 2 hasta 3 personas por dormitorio	15,2	14,9	14,2	Más de 2 hasta 4 personas por cuartos multiuso	20,4	17,7	17,4
Más de 3 personas por dormitorio	28,8	23,7	28,4	Más de 4 hasta 6 personas por cuartos multiuso	3,8	3,5	2,9
				Más de 6 personas por cuartos multiuso	0,8	0,7	0,8
Chuquisaca	**185.192**	**188.412**	**180.840**	**Chuquisaca**	**185.192**	**188.412**	**180.840**
Hasta 2 personas por dormitorio	51,1	64,0	63,6	Hasta 2 personas por cuartos multiuso	79,3	82,3	78,2
Más de 2 hasta 3 personas por dormitorio	13,6	13,1	13,9	Más de 2 hasta 4 personas por cuartos multiuso	17,2	13,4	16,4
Más de 3 personas por dormitorio	35,4	22,9	22,5	Más de 4 hasta 6 personas por cuartos multiuso	2,6	3,4	3,5
				Más de 6 personas por cuartos multiuso	0,9	0,9	1,9
La Paz	**878.034**	**865.022**	**884.777**	**La Paz**	**878.034**	**865.022**	**884.777**
Hasta 2 personas por dormitorio	58,2	66,4	58,0	Hasta 2 personas por cuartos multiuso	79,9	83,2	82,4
Más de 2 hasta 3 personas por dormitorio	13,6	15,6	12,5	Más de 2 hasta 4 personas por cuartos multiuso	16,7	14,0	14,7
Más de 3 personas por dormitorio	28,2	18,0	29,5	Más de 4 hasta 6 personas por cuartos multiuso	3,0	2,5	2,3
				Más de 6 personas por cuartos multiuso	0,4	0,3	0,6
Cochabamba	**544.311**	**575.745**	**598.174**	**Cochabamba**	**544.311**	**575.745**	**598.174**
Hasta 2 personas por dormitorio	63,6	69,5	66,3	Hasta 2 personas por cuartos multiuso	73,9	78,2	80,2
Más de 2 hasta 3 personas por dormitorio	16,6	15,3	14,1	Más de 2 hasta 4 personas por cuartos multiuso	21,7	17,2	16,6
Más de 3 personas por dormitorio	19,8	15,2	19,7	Más de 4 hasta 6 personas por cuartos multiuso	3,7	3,9	2,7
				Más de 6 personas por cuartos multiuso	0,7	0,7	0,5
Oruro	**164.759**	**160.785**	**174.701**	**Oruro**	**164.759**	**160.785**	**174.701**
Hasta 2 personas por dormitorio	50,1	53,5	51,8	Hasta 2 personas por cuartos multiuso	79,6	79,0	80,1
Más de 2 hasta 3 personas por dormitorio	11,6	15,0	11,3	Más de 2 hasta 4 personas por cuartos multiuso	16,8	17,5	16,1
Más de 3 personas por dormitorio	38,4	31,5	36,8	Más de 4 hasta 6 personas por cuartos multiuso	2,6	3,0	3,2
				Más de 6 personas por cuartos multiuso	1,0	0,6	0,6
Potosí	**241.248**	**298.378**	**290.524**	**Potosí**	**241.248**	**298.378**	**290.524**
Hasta 2 personas por dormitorio	40,4	40,1	40,6	Hasta 2 personas por cuartos multiuso	72,0	82,7	81,3
Más de 2 hasta 3 personas por dormitorio	11,7	11,0	12,4	Más de 2 hasta 4 personas por cuartos multiuso	22,5	13,7	15,6
Más de 3 personas por dormitorio	48,0	48,9	46,9	Más de 4 hasta 6 personas por cuartos multiuso	4,0	2,9	2,4
				Más de 6 personas por cuartos multiuso	1,5	0,6	0,7

Continúa...

DEPARTAMENTO	HOGARES POR NÚMERO DE PERSONAS POR DORMITORIO			DEPARTAMENTO	HOGARES POR NÚMERO DE PERSONAS POR CUARTOS MULTIUSO		
	2016	2017	2018		2016	2017	2018
Tarija	**170.348**	**179.316**	**188.248**	**Tarija**	**170.348**	**179.316**	**188.248**
Hasta 2 personas por dormitorio	55,4	64,8	63,7	Hasta 2 personas por cuartos multiuso	79,0	79,6	81,3
Más de 2 hasta 3 personas por dormitorio	15,6	14,9	15,6	Más de 2 hasta 4 personas por cuartos multiuso	18,1	16,8	16,6
Más de 3 personas por dormitorio	29,0	20,3	20,6	Más de 4 hasta 6 personas por cuartos multiuso	2,9	3,4	2,0
				Más de 6 personas por cuartos multiuso	-	0,2	0,1
Santa Cruz	**873.618**	**914.511**	**984.999**	**Santa Cruz**	**873.618**	**914.511**	**984.999**
Hasta 2 personas por dormitorio	56,0	58,6	54,8	Hasta 2 personas por cuartos multiuso	70,8	71,8	74,9
Más de 2 hasta 3 personas por dormitorio	16,7	15,1	15,5	Más de 2 hasta 4 personas por cuartos multiuso	23,5	23,0	20,7
Más de 3 personas por dormitorio	27,4	26,3	29,7	Más de 4 hasta 6 personas por cuartos multiuso	4,9	4,0	3,4
				Más de 6 personas por cuartos multiuso	0,8	1,1	1,0
Beni	**116.637**	**128.507**	**122.532**	**Beni**	**116.637**	**128.507**	**122.532**
Hasta 2 personas por dormitorio	54,4	63,9	69,5	Hasta 2 personas por cuartos multiuso	62,9	69,1	69,5
Más de 2 hasta 3 personas por dormitorio	25,1	18,8	24,8	Más de 2 hasta 4 personas por cuartos multiuso	28,5	23,7	24,8
Más de 3 personas por dormitorio	20,5	17,3	4,3	Más de 4 hasta 6 personas por cuartos multiuso	6,4	6,0	4,3
				Más de 6 personas por cuartos multiuso	2,2	1,2	1,4
Pando	**35.103**	**36.422**	**40.069**	**Pando**	**35.103**	**36.422**	**40.069**
Hasta 2 personas por dormitorio	52,8	52,1	49,6	Hasta 2 personas por cuartos multiuso	69,9	71,6	78,2
Más de 2 hasta 3 personas por dormitorio	17,6	15,1	15,6	Más de 2 hasta 4 personas por cuartos multiuso	22,3	20,6	17,3
Más de 3 personas por dormitorio	29,5	32,7	34,8	Más de 4 hasta 6 personas por cuartos multiuso	5,7	5,6	3,4
				Más de 6 personas por cuartos multiuso	2,1	2,2	1,2

Fuente: Instituto Nacional de Estadística

1.4. Material de construcción en paredes, techos y pisos

Los materiales de construcción empleados que predominan en paredes, techos y pisos de la vivienda que habitan los hogares, son factores importantes que determinan el aislamiento de los miembros del hogar en relación a elementos de la naturaleza (clima, radiación y otros fenómenos naturales), los mismos garantizan mayor higiene a sus moradores y protegen contra vectores transmisores de enfermedades.

El gráfico a continuación muestra los principales materiales empleados en la construcción de paredes, techos y pisos de las viviendas particulares ocupadas.

Gráfico N° 4

BOLIVIA: HOGARES POR MATERIALES DE CONSTRUCCIÓN QUE PREDOMINAN EN PAREDES, TECHOS Y PISOS DE LA VIVIENDA, SEGÚN ÁREA, 2016 – 2018

(En porcentaje)

Fuente: Instituto Nacional de Estadística

Según la EH, en 2016 a 2018, el ladrillo, bloque de cemento u hormigón es el material más empleado en la construcción de paredes de las viviendas bolivianas. No obstante, se tiene diferencias por área, concretamente, en 2018, el 84,6 por ciento de los hogares urbanos emplearon este tipo de material en la construcción de las paredes; en contraste, en área rural, el principal material empleado en la construcción de las paredes es el adobe o tapial 58,3 por ciento.

Respecto al material más utilizado en los techos de la vivienda, resalta la calamina o plancha, seguido de las tejas, sea de cemento, arcilla o fibrocemento. En área rural, el uso de la calamina o plancha alcanza al 63 por ciento para 2017 y 2018, el uso de las tejas representa el 20,2 y 18,3 por ciento para los mismos años, otro tipo de material de relevancia en el área rural es la paja, caña, palma o barro que alcanza a 14,8 por ciento en 2017 y a 17,6 por ciento para 2018.

El material de los pisos es también un factor determinante de la calidad de los materiales de construcción y, por ende, de la calidad de la vivienda. El uso de este tipo de material por área evidencia notables diferencias, en área urbana prevalece el piso de cemento, seguido del mosaico, baldosa o cerámica; por el contrario, en área rural predomina el piso de tierra y de cemento.

Cuadro N° 8

BOLIVIA: HOGARES POR MATERIALES DE CONSTRUCCIÓN QUE PREDOMINAN EN PAREDES, TECHOS Y PISOS DE LA VIVIENDA, SEGÚN DEPARTAMENTO, 2016 – 2018

(En número y porcentaje)

DEPARTAMENTO	MATERIAL MÁS UTILIZADO EN LAS PAREDES DE LA VIVIENDA			DEPARTAMENTO	MATERIAL MÁS UTILIZADO EN LOS TECHOS DE LA VIVIENDA			DEPARTAMENTO	MATERIAL MÁS UTILIZADO EN LOS PISOS DE LA VIVIENDA		
	2016	2017	2018		2016	2017	2018		2016	2017	2018
BOLIVIA	**3.209.250**	**3.347.098**	**3.464.864**	**BOLIVIA**	**3.209.250**	**3.347.098**	**3.464.864**	**BOLIVIA**	**3.209.250**	**3.347.098**	**3.464.864**
Ladrillo/bloques de cemento/hormigón	64,3	64,5	66,5	Calamina o plancha	51,2	52,5	52,4	Tierra	18,4	18,5	20,8
Adobe/tapial	29,0	29,4	27,5	Tejas (cemento, arcilla, fibrocemento)	31,5	31,6	30,0	Machihembre/parquet, Tablon de madera	11,1	9,3	8,7
Madera	5,3	4,5	4,8	Losa de hormigón armado	11,3	10,6	11,8	Cemento	41,4	42,0	41,5
Otro[1]	1,4	1,5	1,2	Otro [2]	6,1	5,3	5,8	Mosaico/baldosa/cerámica	25,8	27,2	26,2
								Otro [3]	**3,3**	**3,0**	**2,8**
Chuquisaca	**185.192**	**188.412**	**180.840**	**Chuquisaca**	**185.192**	**188.412**	**180.840**	**Chuquisaca**	**185.192**	**188.412**	**180.840**
Ladrillo/bloques de cemento/hormigón	43,2	46,7	44,5	Calamina o plancha	21,6	26,4	30,4	Tierra	29,8	19,7	26,0
Adobe/tapial	53,4	52,4	54,4	Tejas (cemento, arcilla, fibrocemento)	39,0	45,5	42,0	Machihembre/parquet, Tablon de madera	0,9	1,7	2,1
Madera	-	0,4	0,2	Losa de hormigón armado	21,1	18,9	17,4	Cemento	43,4	48,7	46,8
Otro[1]	3,4	0,5	1,0	Otro [2]	18,4	9,2	10,2	Mosaico/baldosa/cerámica	23,7	29,0	23,6
								Otro	2,1	0,9	1,5
La Paz	**878034**	**865022**	**884.777**	**La Paz**	**878.034**	**865.022**	**884.777**	**La Paz**	**878.034**	**865.022**	**884.777**
Ladrillo/bloques de cemento/hormigón	56,4	60,2	61,0	Calamina o plancha	78,0	83,6	81,1	Tierra	21,1	19,1	24,4
Adobe/tapial	40,5	39,0	37,1	Tejas (cemento, arcilla, fibrocemento)	2,8	3,4	3,0	Machihembre/parquet, Tablon de madera	30,7	27,8	26,3
Madera	2,1	0,5	1,8	Losa de hormigón armado	14,2	10,6	13,4	Cemento	44,6	49,3	44,2
Otro[1]	1,0	0,2	0,1	Otro [2]	5,1	2,4	2,5	Mosaico/baldosa/cerámica	2,4	2,4	4,0
								Otro [3]	1,3	1,4	1,2
Cochabamba	**544311**	**575745**	**598.174**	**Cochabamba**	**544.311**	**575.745**	**598.174**	**Cochabamba**	**544.311**	**575.745**	**598.174**
Ladrillo/bloques de cemento/hormigón	70,5	70,5	69,9	Calamina o plancha	53,4	51,2	54,4	Tierra	18,2	16,3	20,5
Adobe/tapial	22,4	23,4	23,0	Tejas (cemento, arcilla, fibrocemento)	27,8	31,5	25,2	Machihembre/parquet, Tablon de madera	3,4	3,4	1,8
Madera	6,5	4,9	6,3	Losa de hormigón armado	14,7	13,2	14,9	Cemento	45,3	45,5	49,8
Otro[1]	0,6	1,2	0,8	Otro [2]	4,1	4,1	5,5	Mosaico/baldosa/cerámica	32,0	33,9	27,6
								Otro [3]	1,1	0,9	0,4

Continúa...

DEPARTAMENTO	MATERIAL MÁS UTILIZADO EN LAS PAREDES DE LA VIVIENDA			DEPARTAMENTO	MATERIAL MÁS UTILIZADO EN LOS TECHOS DE LA VIVIENDA			DEPARTAMENTO	MATERIAL MÁS UTILIZADO EN LOS PISOS DE LA VIVIENDA		
	2016	2017	2018		2016	2017	2018		2016	2017	2018
Oruro	**164.759**	**160.785**	**174.701**	**Oruro**	**164.759**	**160.785**	**174.701**	**Oruro**	**164.759**	**160.785**	**174.701**
Ladrillo/bloques de cemento/hormigón	40,2	42,0	41,0	Calamina o plancha	82,0	87,1	79,0	Tierra	19,5	13,9	23,0
Adobe/tapial	59,6	56,7	59,0	Tejas (cemento, arcilla, fibrocemento)	3,6	4,0	3,2	Machihembre/parquet, Tablón de madera	14,3	6,9	14,2
Madera	-	-	0,0	Losa de hormigón armado	4,0	2,4	3,4	Cemento	34,0	40,7	29,4
Otro[1]	0,3	1,4	0,0	Otro [2]	10,5	6,5	14,5	Mosaico/baldosa/ cerámica	16,4	22,9	22,5
								Otro [3]	15,8	15,6	10,9
Potosi	**241.248**	**298.378**	**290.524**	**Potosí**	**241.248**	**298.378**	**290.524**	**Potosí**	**241.248**	**298.378**	**290.524**
Ladrillo/bloques de cemento/ hormigón	23,6	24,7	28,3	Calamina o plancha	71,0	65,0	66,7	Tierra	35,0	38,7	37,5
Adobe/tapial	74,1	72,5	70,7	Teja (cemento/arcilla/ fibrocemento)	10,6	9,8	9,9	Machihembre/parquet, Tablón de madera	5,6	7,3	5,5
Madera	0,8	-	0,0	Losa de hormigón armado	3,2	7,4	6,2	Cemento	50,6	44,2	41,9
Otro[1]	1,5	2,8	1,0	Otro [2]	15,2	17,8	17,1	Mosaico/baldosa/ cerámica	7,1	9,3	14,0
								Otro [3]	1,7	0,5	1,1
Tarija	**170.348**	**179.316**	**188.248**	**Tarija**	**170.348**	**179.316**	**188.248**	**Tarija**	**170.348**	**179.316**	**188.248**
Ladrillo/bloques de cemento/ hormigón	72,0	77,7	84,2	Calamina o plancha	45,0	44,6	47,2	Tierra	8,3	6,0	5,5
Adobe/tapial	23,5	19,8	13,4	Teja (cemento/arcilla/ fibrocemento)	27,6	22,9	21,5	Machihembre/parquet, Tablón de madera	0,2	0,0	0,1
Madera	2,2	1,1	1,3	Losa de hormigón armado	25,9	31,7	29,7	Cemento	51,9	47,7	55,2
Otro[1]	2,3	1,4	1,1	Otro [2]	1,6	0,8	1,6	Mosaico/baldosa/ cerámica	39,6	45,1	38,3
								Otro [3]	0,0	1,2	1,0

Continúa...

DEPARTAMENTO	MATERIAL MÁS UTILIZADO EN LAS PAREDES DE LA VIVIENDA			DEPARTAMENTO	MATERIAL MÁS UTILIZADO EN LOS TECHOS DE LA VIVIENDA			DEPARTAMENTO	MATERIAL MÁS UTILIZADO EN LOS PISOS DE LA VIVIENDA		
	2016	2017	2018		2016	2017	2018		2016	2017	2018
Santa Cruz	**873.618**	**914.511**	**984.999**	**Santa Cruz**	**873.618**	**914.511**	**984.999**	**Santa Cruz**	**873.618**	**914.511**	**984.999**
Ladrillo/bloques de cemento/ hormigón	88,9	84,5	87,6	Calamina o plancha	17,3	19,3	20,5	Tierra	7,3	11,2	11,3
Adobe/tapial	3,6	7,1	5,0	Teja (cemento/arcilla/ fibrocemento)	73,4	70,7	68,1	Machihembre/parquet, Tablón de madera	1,8	0,5	0,4
Madera	5,9	6,3	5,1	Losa de hormigón armado	6,8	7,1	8,8	Cemento	35,4	33,2	36,3
Otro [1]	1,6	2,1	2,3	Otro [2]	2,5	2,9	2,6	Mosaico/baldosa/ cerámica	49,6	49,8	46,9
								Otro [3]	5,9	5,2	5,1
Beni	**116.637**	**128.507**	**122.532**	**Beni**	**116.637**	**128.507**	**122.532**	**Beni**	**116.637**	**128.507**	**122.532**
Ladrillo/bloques de cemento/ hormigón	55,5	56,7	60,6	Calamina o plancha	57,0	55,9	51,3	Tierra	41,9	49,5	44,3
Adobe/tapial	5,2	5,3	3,6	Teja (cemento/arcilla/ fibrocemento)	33,4	27,7	33,0	Machihembre/parquet, Tablón de madera	4,5	1,2	1,1
Madera	36,1	31,9	31,1	Losa de hormigón armado	0,6	1,2	1,5	Cemento	24,0	25,4	20,3
Otro [1]	3,2	6,2	4,7	Otro [2]	9,0	15,3	14,2	Mosaico/baldosa/ cerámica	26,7	20,7	29,2
								Otro [3]	2,8	3,2	5,1
Pando	**35.103**	**36.422**	**40.069**	**Pando**	**35.103**	**36.422**	**40.069**	**Pando**	**35.103**	**36.422**	**40.069**
Ladrillo/bloques de cemento/ hormigón	43,8	48,4	42,6	Calamina o plancha	78,9	76,5	79,0	Tierra	23,3	23,8	21,8
Adobe/tapial	-	0,2	1,3	Teja (cemento/arcilla/ fibrocemento)	5,9	4,9	3,5	Machihembre/parquet, Tablón de madera	26,6	21,5	25,6
Madera	53,3	47,1	50,7	Losa de hormigón armado	1,1	1,9	0,2	Cemento	16,9	16,1	15,4
Otro [1]	2,9	4,3	5,4	Otro [2]	14,1	16,8	17,3	Mosaico/baldosa/ cerámica	32,8	38,2	37,0
								Otro [3]	0,4	0,4	0,2

Fuente: Instituto Nacional de Estadística

[1] Incluye paredes de tabique, guinche, caña, palma y tronco.

[2] Incluye techos de carpa, palo, etc.

[3] Incluye pisos de labrillo, alfombra, etc.

El panorama a nivel departamental muestra que el uso del ladrillo, bloques de cemento u hormigón en la construcción de paredes de la vivienda predomina en los departamentos de La Paz, Cochabamba, Tarija y Santa Cruz, mientras que el adobe o tapial tienen relevancia en Potosí, Oruro y Chuquisaca.

Similar situación se presenta en la construcción de techos de las viviendas, cuando de manera más frecuente los materiales de calidad aceptable reemplazan el uso de materiales de calidad deficitaria.

Asimismo, y por la naturaleza de la zona oriental, en el departamento de Santa Cruz se utiliza la teja, sea de cemento, arcilla o fibrocemento, en los techos de las viviendas.

En pisos de las viviendas prevalecen los pisos de cemento en general, exceptuando los departamentos de Santa Cruz y Beni, donde el mosaico, baldosa y cerámica es el principal material empleado en el piso de las viviendas.

1.5. Servicios básicos

Se consideran servicios básicos a los servicios de saneamiento básico, entre los principales, el abastecimiento de agua a la población, acceso a electricidad, tratamiento y disposición ambientalmente adecuada de aguas residuales, combustible empleado para cocinar y disposición de residuos sólidos.

Gráfico N° 5

BOLIVIA: HOGARES POR ÁREA Y SERVICIOS BÁSICOS EN LA VIVIENDA, 2016 - 2018

(En porcentaje)

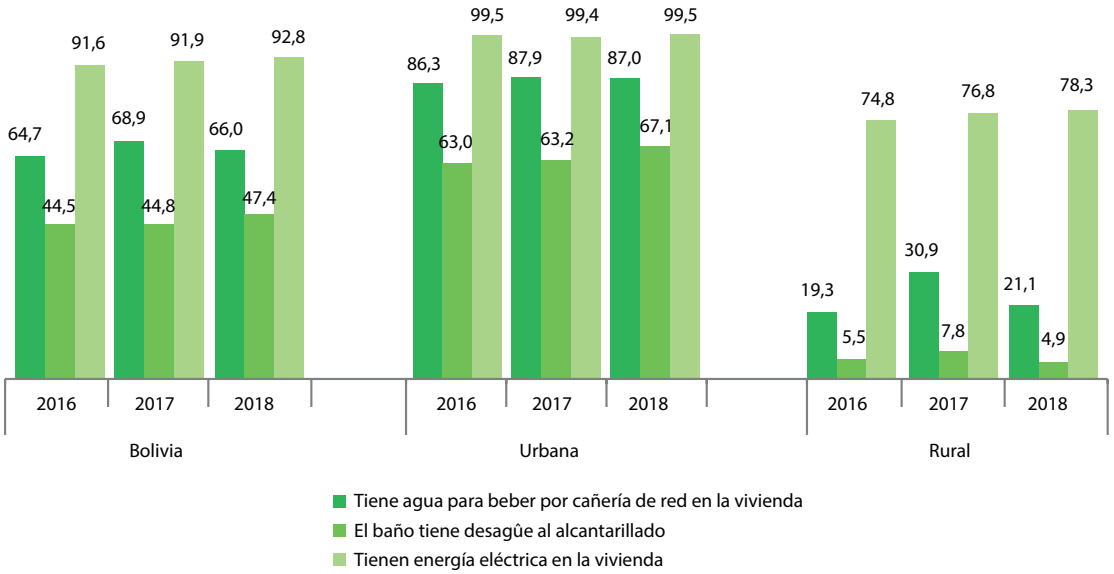

Fuente: Instituto Nacional de Estadística

En 2018 a nivel nacional, la disponibilidad de agua por cañería de red alcanza al 66 por ciento de los hogares, 47,4 por ciento disponen de desagüe al alcantarillado y 92,8 por ciento tienen energía eléctrica en la vivienda. Según área, para este período, en área urbana el 87 por ciento de los hogares tienen agua para beber por cañería de red, a diferencia del 21,1 por ciento de los hogares rurales que disponen de este servicio; respecto a las instalaciones de saneamiento, 67,1 por ciento de las viviendas en el contexto urbano disponen de desagüe al alcantarillado y en área rural solo el 5 por ciento de los hogares cuenta con alcantarillado; el servicio de energía eléctrica tiene importantes avances en cuanto a la cobertura de este servicio, particularmente en área urbana, donde el 99,5 por ciento de los hogares tienen energía eléctrica, en área rural ese porcentaje alcanza a 78,3 por ciento.

Cuadro N° 9

BOLIVIA: HOGARES POR DISPONIBILIDAD DE SERVICIOS BÁSICOS EN LA VIVIENDA, SEGÚN DEPARTAMENTO, 2016 - 2018

(En número y porcentaje)

DEPARTAMENTO	2016	2017	2018
Bolivia	**3.209.250**	**3.347.098**	**3.464.864**
Tiene agua para beber por cañería de red	64,7	68,9	66,0
El baño tiene desagüe al alcantarillado	44,5	44,8	47,4
Tienen energía eléctrica en la vivienda	91,6	91,9	92,8
Chuquisaca	**185.192**	**188.412**	**180.840**
Tiene agua para beber por cañería de red	66,8	79,1	54,1
El baño tiene desagüe al alcantarillado	49,9	50,9	55,7
Tienen energía eléctrica en la vivienda	82,0	77,8	88,1
La Paz	**878.034**	**865.022**	**884.777**
Tiene agua para beber por cañería de red	63,0	67,7	70,5
El baño tiene desagüe al alcantarillado	54,8	54,8	56,3
Tienen energía eléctrica en la vivienda	94,4	96,0	95,7
Cochabamba	**544.311**	**575.745**	**598.174**
Tiene agua para beber por cañería de red	40,6	52,3	49,5
El baño tiene desagüe al alcantarillado	44,0	44,5	52,5
Tienen energía eléctrica en la vivienda	89,1	89,3	90,0
Oruro	**164.759**	**160.785**	**174.701**
Tiene agua para beber por cañería de red	51,0	61,0	52,1
El baño tiene desagüe al alcantarillado	40,6	46,8	47,0
Tienen energía eléctrica en la vivienda	88,0	93,7	87,9
Potosí	**241.248**	**298.378**	**290.524**
Tiene agua para beber por cañería de red	43,4	40,5	31,2
El baño tiene desagüe al alcantarillado	40,5	36,6	33,7
Tienen energía eléctrica en la vivienda	89,2	82,3	87,6
Tarija	**170.348**	**179.316**	**188.248**
Tiene agua para beber por cañería de red	61,1	75,8	68,5
El baño tiene desagüe al alcantarillado	55,6	60,8	60,2
Tienen energía eléctrica en la vivienda	95,3	95,7	96,8
Santa Cruz	**873.618**	**914.511**	**984.999**
Tiene agua para beber por cañería de red	95,4	93,0	92,6
El baño tiene desagüe al alcantarillado	37,9	37,9	41,4
Tienen energía eléctrica en la vivienda	93,6	94,7	95,4
Beni	**116.637**	**128.507**	**122.532**
Tiene agua para beber por cañería de red	39,1	47,2	32,9
El baño tiene desagüe al alcantarillado	17,8	16,3	17,6
Tienen energía eléctrica en la vivienda	89,6	91,5	87,6
Pando	**35.103**	**36.422**	**40.069**
Tiene agua para beber por cañería de red	23,2	14,4	20,1
El baño tiene desagüe al alcantarillado	11,4	12,0	15,9
Tienen energía eléctrica en la vivienda	78,2	86,8	83,1

Fuente: Instituto Nacional de Estadística

Por departamento, para el período de interés se observa desigualdades en el acceso a agua por cañería de red, los que tienen mayor cobertura son Santa Cruz, La Paz y Tarija, mientras que Beni y Pando presentan los menores porcentajes de disponibilidad de agua por cañería de red; no obstante, en estos departamentos, se encuentra el agua embotellada como fuente alternativa de abastecimiento de agua para beber.

La disponibilidad del servicio de saneamiento muestra diferencias en el acceso a este servicio, siendo que Chuquisaca, La Paz y Tarija presentan porcentajes de acceso a este servicio por encima al dato nacional para el período 2016 -2018.

En cuanto al acceso de energía eléctrica, los departamentos que muestran mayor cobertura de este servicio son La Paz, Santa Cruz y Tarija.

Gráfico N° 6

BOLIVIA: HOGARES POR ÁREA Y DISPONIBILIDAD DE COMBUSTIBLE MÁS UTILIZADO PARA COCINAR, 2016 - 2018

(En porcentaje)

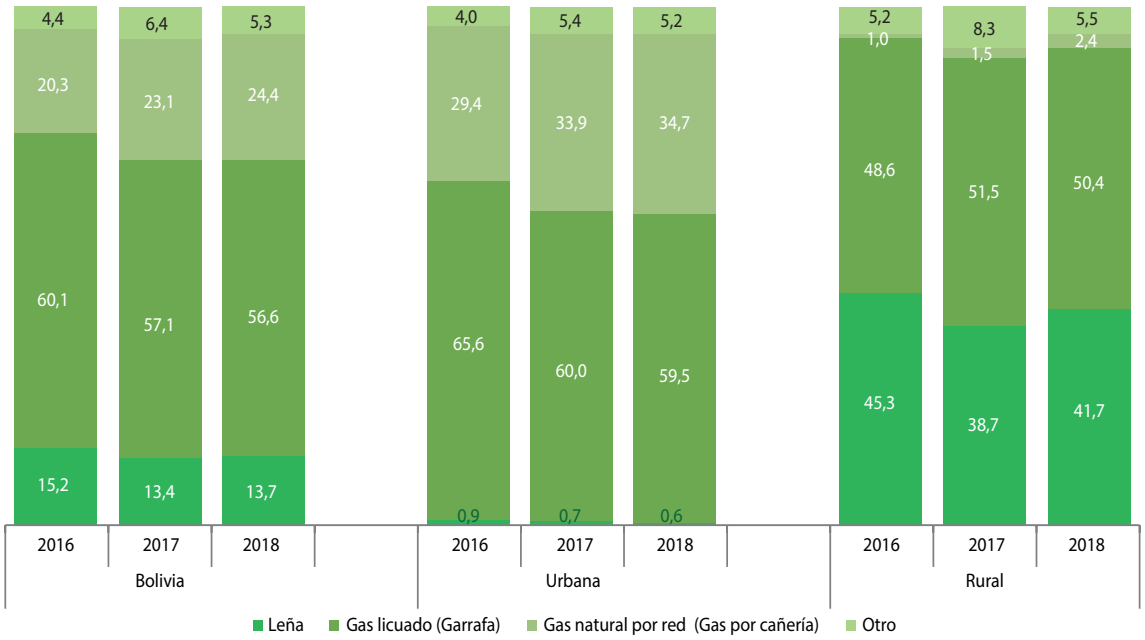

Fuente: Instituto Nacional de Estadística

Entre otros servicios empleados por los hogares están el combustible o energía utilizada para cocinar en los hogares, según los resultados de la EH 2016 - 2018, prevalece el uso de gas licuado en garrafa, principalmente en área urbana, aunque se observa una disminución en el período de referencia, de 65,6 por ciento en 2016 a 59,5 por ciento en 2018; en área rural, este tipo de combustible también es el más empleado por los hogares rurales, alrededor del 50 por ciento en 2018, seguido de la leña cuyo uso alcanza al 42 por ciento para el mismo año. Un resultado a destacar en el área urbana es el incremento del uso del gas natural por red o gas por cañería como principal combustible para cocinar, que de 29,4 por ciento en 2016 pasó a 35 por ciento en 2018.

Cuadro N° 10

BOLIVIA: HOGARES POR COMBUSTIBLE MÁS UTILIZADO PARA COCINAR, SEGÚN DEPARTAMENTO, 2016 – 2018

(En número y porcentaje)

DEPARTAMENTO	2016	2017	2018
Bolivia	**3.209.250**	**3.347.098**	**3.464.864**
Leña	15,2	13,4	13,7
Gas licuado (garrafa)	60,1	57,1	56,6
Gas natural por red (cañería)	20,3	23,1	24,4
No cocina	3,0	4,0	3,7
Otro	1,4	2,3	1,5
Chuquisaca	**185.192**	**188.412**	**180.840**
Leña	33,3	31,5	28,9
Gas licuado (garrafa)	47,4	41,1	42,3
Gas natural por red (cañería)	16,4	25,0	25,3
No cocina	2,8	2,2	3,1
Otro	0,1	0,1	0,4
La Paz	**878.034**	**865.022**	**884.777**
Leña	15,6	11,6	11,2
Gas licuado (garrafa)	51,4	50,8	51,4
Gas natural por red (cañería)	27,6	29,5	32,7
No cocina	1,6	1,0	1,1
Otro	3,8	7,0	3,7
Cochabamba	**544.311**	**575.745**	**598.174**
Leña	13,2	11,6	10,9
Gas licuado (garrafa)	63,7	63,1	56,1
Gas natural por red (cañería)	20,5	21,8	28,5
No cocina	2,4	3,3	2,4
Otro	0,2	0,2	2,1
Oruro	**164.759**	**160.785**	**174.701**
Leña	16,0	10,1	18,6
Gas licuado (garrafa)	59,4	58,6	48,1
Gas natural por red (cañería)	21,5	27,5	31,0
No cocina	2,1	1,9	0,7
Otro	1,0	1,9	1,7
Potosí	**241.248**	**298.378**	**290.524**
Leña	36,7	35,0	39,8
Gas licuado (garrafa)	50,2	48,5	45,9
Gas natural por red (cañería)	9,9	12,3	13,6
No cocina	1,2	0,8	0,8
Otro	2,0	3,4	0,0
Tarija	**170.348**	**179.316**	**188.248**
Leña	11,2	12,9	9,5
Gas licuado (garrafa)	55,3	47,8	48,4
Gas natural por red (cañería)	29,6	34,1	35,5
No cocina	3,9	5,2	6,6
Otro	-	-	0,0

Continúa...

DEPARTAMENTO	2016	2017	2018
Santa Cruz	**873.618**	**914.511**	**984.999**
Leña	6,2	5,4	6,6
Gas licuado (garrafa)	70,9	64,4	67,5
Gas natural por red (cañería)	17,8	22,0	18,1
No cocina	4,9	8,1	7,4
Otro	0,2	0,1	0,4
Beni	**116.637**	**128.507**	**122.532**
Leña	18,5	17,3	17,8
Gas licuado (garrafa)	74,6	71,3	73,4
Gas natural por red (cañería)	0,4	1,4	1,1
No cocina	6,5	8,3	7,2
Otro	-	1,8	0,5
Pando	**35.103**	**36.422**	**40.069**
Leña	19,0	16,8	11,0
Gas licuado (garrafa)	71,5	74,1	79,5
Gas natural por red (cañería)	1,1	0,3	1,2
No cocina	7,1	8,3	7,8
Otro	1,3	0,6	0,5

Fuente: Instituto Nacional de Estadística
Otro: Incluye guano, bosta, electricidad, kerosene.

A nivel departamental, el principal combustible utilizado para cocinar es el gas en garrafa, le sigue en orden de importancia el gas por cañería, principalmente en los departamentos Tarija, Oruro y La Paz.

El uso de la leña como combustible para cocinar sobresale en los hogares de Chuquisaca y Potosí, probablemente por ser un recurso obtenido, procesado y comercializado en sus lugares de origen, siendo además la fuente de energía más barata.

Gráfico N° 7

BOLIVIA: HOGARES POR ÁREA Y TRATAMIENTO DE RESIDUOS SÓLIDOS, 2016 - 2018
(En porcentaje)

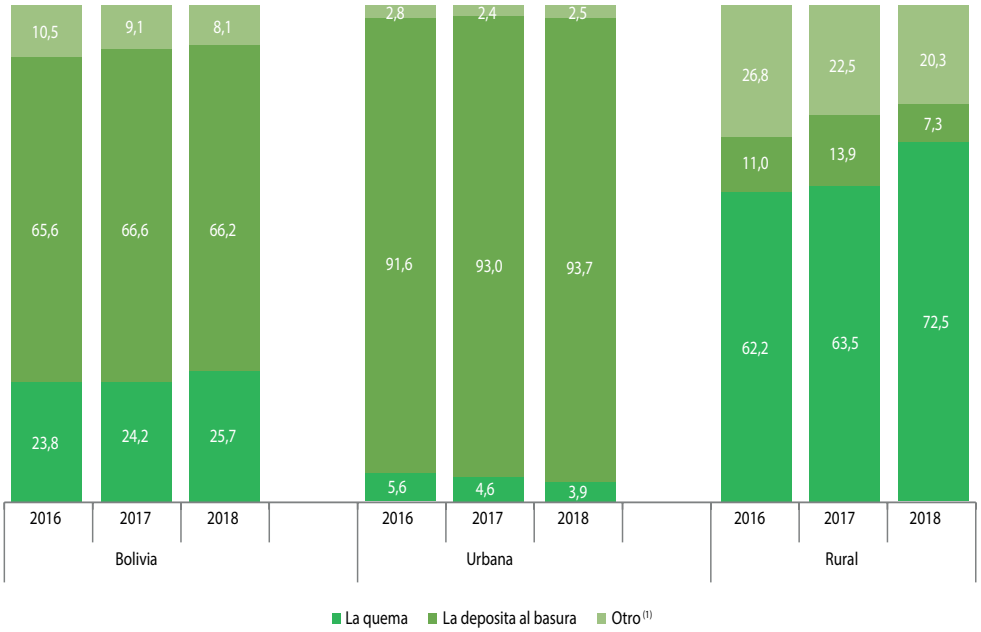

Fuente: Instituto Nacional de Estadística
Incluye la entierran, la tiran al rio, la botan en un terreno baldío.

Respecto al tratamiento de residuos sólidos, en 2018, el 66,2 por ciento de los hogares a nivel nacional utilizan el servicio público de recolección, ya sea el carro basurero o contenedor para desechar la basura que generan; asimismo, el 25,7 por ciento de los hogares queman su basura y el 8 por ciento la entierran, tiran al río o la botan en un terreno baldío. El uso del servicio público de recolección se acentúa aún más en área urbana, 93,7 por ciento; mientras que en área rural el tratamiento de desechos sólidos efectuado por los hogares es la quema de la basura.

Cuadro N° 11

BOLIVIA: HOGARES POR TRATAMIENTO DE DESECHOS SÓLIDOS, SEGÚN DEPARTAMENTO, 2016 – 2018

(En número y porcentaje)

DEPARTAMENTO	2016	2017	2018
Bolivia	**3.209.250**	**3.347.098**	**3.464.864**
La tira al río	2,2	1,9	1,8
La quema	23,8	24,2	25,7
La tira en un terreno baldío o la calle	5,1	4,7	3,8
La entierra	2,5	1,8	2,1
La deposita en el basurero público o contenedor	9,3	13,4	12,6
Utiliza el servicio público de recolección (carro basurero)	56,4	53,3	53,6
Otro	0,8	0,7	0,4
ns/nr	-	-	-
Chuquisaca	**185.192**	**188.412**	**180.840**
La tira al río	2,7	0,7	2,6
La quema	28,1	27,0	27,6
La tira en un terreno baldío o la calle	18,6	18,2	13,5
La entierra	3,8	1,9	1,4
La deposita en el basurero público o contenedor	6,8	5,4	11,3
Utiliza el servicio público de recolección (carro basurero)	38,5	44,5	43,5
Otro	1,4	2,4	0,0
La Paz	**878.034**	**865.022**	**884.777**
La tira al río	2,4	3,9	2,3
La quema	22,8	20,6	25,8
La tira en un terreno baldío o la calle	7,9	7,6	6,4
La entierra	2,4	1,7	2,7
La deposita en el basurero público o contenedor	20,0	28,9	29,8
Utiliza el servicio público de recolección (carro basurero)	43,4	35,9	32,5
Otro	1,1	1,3	0,5
Cochabamba	**544.311**	**575.745**	**598.174**
La tira al río	1,8	1,6	1,6
La quema	23,6	24,4	26,9
La tira en un terreno baldío o la calle	3,6	2,8	1,5
La entierra	2,2	1,5	0,9
La deposita en el basurero público o contenedor	5,5	7,7	11,7
Utiliza el servicio público de recolección (carro basurero)	62,9	61,4	56,3
Otro	0,5	0,7	1,0

Continúa...

DEPARTAMENTO	2016	2017	2018
Oruro	**164.759**	**160.785**	**174.701**
La tira al río	5,5	1,8	1,6
La quema	26,9	25,7	32,3
La tira en un terreno baldío o la calle	6,9	9,6	5,6
La entierra	6,6	5,3	4,9
La deposita en el basurero público o contenedor	5,7	7,9	6,8
Utiliza el servicio público de recolección (Carro Basurero)	47,9	49,1	48,8
Otro	0,5	0,5	0,1
Potosí	**241.248**	**298.378**	**290.524**
La tira al río	10,3	5,4	7,6
La quema	32,0	44,0	41,1
La tira en un terreno baldío o la calle	5,8	4,8	6,2
La entierra	5,6	1,8	5,9
La deposita en el basurero público o contenedor	8,1	5,7	4,4
Utiliza el servicio público de recolección (Carro Basurero)	36,1	37,4	33,8
Otro	2,2	0,8	0,8
Tarija	**170.348**	**179.316**	**188.248**
La tira al río	0,2	-	0,2
La quema	24,1	21,2	22,3
La tira en un terreno baldío o la calle	1,6	1,1	1,3
La entierra	3,4	3,9	1,9
La deposita en el basurero público o contenedor	2,5	17,9	2,7
Utiliza el servicio público de recolección (Carro Basurero)	67,9	55,4	71,5
Otro	0,2	0,5	0,1
Santa Cruz	**873.618**	**914.511**	**984.999**
La tira al río	0,1	0,2	0,1
La quema	19,3	17,7	17,8
La tira en un terreno baldío o la calle	1,1	0,7	1,0
La entierra	0,6	1,0	1,0
La deposita en el basurero público o contenedor	4,1	6,9	4,8
Utiliza el servicio público de recolección (Carro Basurero)	74,6	73,4	75,4
Otro	0,3	0,0	0,0
Beni	**116.637**	**128.507**	**122.532**
La tira al río	0,4	0,2	0,1
La quema	34,4	43,8	34,5
La tira en un terreno baldío o la calle	0,6	0,4	1,4
La entierra	3,0	0,7	2,1
La deposita en el basurero público o contenedor	2,8	10,6	1,3
Utiliza el servicio público de recolección (Carro Basurero)	58,7	44,1	60,2
Otro	0,1	0,1	0,3
Pando	**35.103**	**36.422**	**40.069**
La tira al río	-	0,6	0,0
La quema	37,4	32,7	37,9
La tira en un terreno baldío o la calle	2,7	4,4	1,0
La entierra	3,1	3,4	0,4
La deposita en el basurero público o contenedor	21,6	10,2	9,7
Utiliza el servicio público de recolección (Carro Basurero)	33,6	48,3	50,3
Otro	1,7	0,4	0,7

Fuente: Instituto Nacional de Estadística
Otro: Incluye foza, empresa privada, etc.

Por departamento, el servicio público de recolección de basura es el más utilizado por los hogares, seguido de la quema de los desechos sólidos, práctica efectuada en los departamentos de Potosí, Beni y Pando principalmente.

1.6. Calidad de la vivienda

La calidad de la vivienda está enfocada a partir de las características de materialidad, habitabilidad y servicios que presentan las viviendas donde habitan los hogares, las que posibilitan la construcción del Índice de Calidad de Vivienda[2].

Gráfico N° 8
BOLIVIA: HOGARES POR ÁREA Y CALIDAD DE LA VIVIENDA, 2016 – 2018
(En porcentaje)

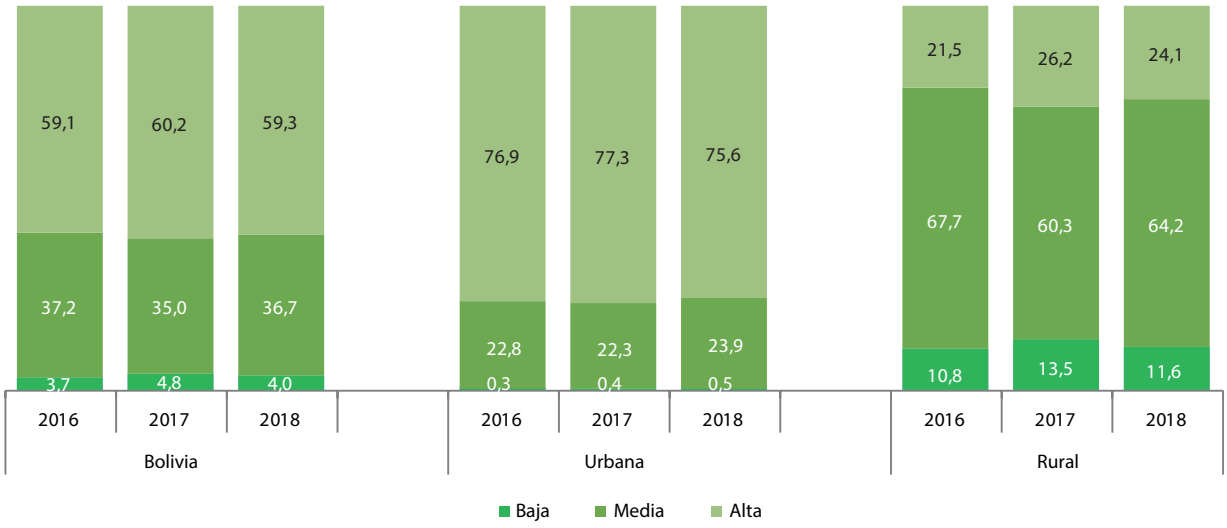

Fuente: Instituto Nacional de Estadística

Si bien en Bolivia se tiene avances en cuanto a la disponibilidad de una vivienda para habitar, el problema habitacional en nuestro país está más relacionado con la inadecuada calidad de ellas, la cual se manifiesta en deficiencias en la calidad de materiales predominantes en la estructura, el hacinamiento y la baja cobertura a los servicios básicos. En ese sentido, la dimensión cualitativa de la vivienda cobra mayor importancia que la dimensión cuantitativa.

Según la EH, entre 2016 y 2018 alrededor del 60 por ciento de las viviendas bolivianas son de calidad alta, en área urbana más del 75 por ciento de los hogares se encuentra con esta cualificación; en área rural, en cambio, dos de cada tres viviendas son de calidad media y una de cada diez son de mala calidad, cuya característica principal son los materiales de construcción deficitarios y la falta de acceso a servicios básicos.

2 INE 2004, "Bolivia: Carencias, déficit habitacional y acceso a servicios básicos" terreno baldío.

DEMOGRAFÍA

2

En esta sección se abordan aspectos referidos a las características demográficas[3] de la población con base en la información disponible en las Encuestas de Hogares (EH) para el período 2016-2018.

La sección demográfica es la que se aborda en primera instancia en las EH respecto a las características de los encuestados, en ella se captan las características generales de los individuos como ser sexo y edad, así como el idioma materno, declaración de pertenencia a Nación o Pueblo Indígena Originario Campesino (NPIOC), estado civil y migración reciente. Para conocer la composición de los hogares se presentan la relación de parentesco, tipología de hogar y el tamaño medio del hogar.

Todas las variables se presentan desagregadas por grupos de edad específicos, área y departamento.

2.1. Composición de la población por sexo y edad

Además de la dimensión de una población, es importante conocer su composición, para ello se consideran grandes grupos de edad en los que se divide la población: niños y adolescentes hasta 14 años de edad, jóvenes y adultos entre 15 y 59 años, y adultos mayores de 60 años o más[4]. Se consideran además grupos específicos de niños y adolescentes en edad escolar, población joven de 16 a 28 años[5] y población en edad de votar.

La evolución de la población depende del comportamiento de cada grupo de edad, que a su vez obedece a los cambios en los determinantes demográficos, es decir a mayor fecundidad, se esperaría que la población infantil, al menos a corto plazo, se incremente. En el caso de Bolivia según el proceso de transición demográfica[6] en que se encuentra, de transición moderada, con descensos en los niveles de fecundidad y mortalidad, la población menor a 15 años ha ido disminuyendo paulatinamente en los últimos años. Entre 2016 y 2018 disminuyó en casi dos puntos porcentuales, desde 31,4 por ciento en 2016 a 29,5 por ciento en 2018. Por otro lado, el grupo de población adulta mayor incrementó su participación desde 10,8 por ciento en 2016 a 12,1 por ciento en 2018, evidenciando una transición en la estructura poblacional del país de una población joven a una población adulta, por otra parte el grupo de 15 a 59 años incrementó muy levemente su participación porcentual, a 2018 se presenta en 58,5 por ciento.

La población en edad escolar de 6 a 19 años, disminuyó ligeramente en el período mencionado, en 2016 por cada 100 personas, 29 eran escolares, disminuyendo en un estudiante a 2018, la población joven descendió en casi una persona por cada 100, y la población en edad de votar incrementó su peso en la población, debido a los aumentos en la población adulta y la adulta mayor.

Por área geográfica también se observan diferencias, en general existe mayor población en área urbana, que tiende a acrecentarse a medida que avanzan los procesos de urbanización. En área rural se aprecia mayor población dependiente: menor de 15 años y mayor de 59 años, que en área urbana. A 2018 la población de 0 a 14 años representa 32,2 por ciento en área rural frente al 28,3 por ciento de área urbana, la población adulta mayor en área rural es de 17,2 por ciento y en área urbana esta es de 9,8 por ciento. En contraposición la población joven y adulta es mayor en área urbana, 61,9 por ciento contra 50,6 por ciento de área rural para 2018.

3 Demografía, según el Diccionario demográfico multilingüe de la Unión Internacional para el Estudio Científico de la Población (UIECP), es una ciencia cuyo fin es el estudio de la población humana y que se ocupa de su dimensión, estructura, evolución y caracteres generales, considerados principalmente desde el punto de vista cuantitativo (CELADE-UIECP, 1985).

4 Según Ley Nº 369 del 1 de mayo de 2013.

5 Según Ley Nº342 de 5 de febrero de 2013.

6 Entendida como el paso de niveles altos a bajos de mortalidad y fecundidad y sus efectos sobre la estructura de edad de la población.

Cuadro N° 12
BOLIVIA: DISTRIBUCIÓN DE LA POBLACIÓN POR SEXO, SEGÚN ÁREA Y GRUPO DE EDAD, 2016 - 2018
(En número y porcentaje)

ÁREA Y GRUPO DE EDAD	2016			2017			2018		
	Total	Hombres	Mujeres	Total	Hombres	Mujeres	Total	Hombres	Mujeres
Bolivia	**11.046**	**5.399**	**5.647**	**11.216**	**5.529**	**5.687**	**11.371**	**5.580**	**5.791**
0 - 14	31,4	32,51	30,38	29,81	31,13	28,53	29,47	30,24	28,73
15 - 59	57,8	57,01	58,53	58,36	57,69	59,02	58,46	57,64	59,25
60 o más	10,8	10,48	11,09	11,82	11,17	12,45	12,07	12,11	12,02
6-19	28,7	29,48	28,00	27,29	27,99	26,60	27,42	28,64	26,24
16-28	22,5	22,18	22,74	21,89	21,65	22,12	21,65	21,62	21,67
18 o más	62,4	61,37	63,36	64,11	62,50	65,68	64,73	63,43	65,99
Urbana	**7.608**	**3.704**	**3.904**	**7.764**	**3.801**	**3.963**	**7.907**	**3.849**	**4.058**
0 - 14	29,5	30,81	28,18	28,79	30,03	27,59	28,28	29,55	27,07
15 - 59	61,4	60,40	62,40	62,25	61,49	62,98	61,92	60,86	62,93
60 o más	9,1	8,79	9,42	8,96	8,48	9,42	9,80	9,60	10,00
6-19	27,1	28,01	26,26	26,46	27,27	25,69	26,51	27,69	25,40
16-28	25,1	24,89	25,29	24,65	24,50	24,79	24,38	24,24	24,52
18 o más	64,5	63,06	65,82	65,20	63,58	66,75	65,97	64,48	67,39
Rural	**3.439**	**1.695**	**1.743**	**3.452**	**1.728**	**1.724**	**3.464**	**1.731**	**1.733**
0 - 14	35,8	36,2	35,3	32,1	33,6	30,7	32,2	31,8	32,6
15 - 59	49,7	49,6	49,9	49,6	49,3	49,9	50,6	50,5	50,6
60 o más	14,5	14,2	14,8	18,3	17,1	19,4	17,2	17,7	16,8
6-19	32,3	32,7	31,9	29,1	29,6	28,7	29,5	30,7	28,2
16-28	16,7	16,3	17,0	15,7	15,4	16,0	15,4	15,8	15,0
18 o más	57,8	57,7	57,9	61,7	60,1	63,2	61,9	61,1	62,7

Fuente: Instituto Nacional de Estadística

2.2. Distribución de la población por área

De acuerdo con los resultados de 2018, continúa el ritmo de crecimiento de la población en área urbana, su participación se incrementó de 68,9 por ciento en 2016 a 69,5 por ciento en 2018.

Cuadro N° 13
BOLIVIA: DISTRIBUCIÓN DE LA POBLACIÓN POR SEXO, SEGÚN ÁREA, 2016 - 2018
(En número y porcentaje)

ÁREA	2016			2017			2018		
	Total	Hombres	Mujeres	Total	Hombres	Mujeres	Total	Hombres	Mujeres
Bolivia	**11.046**	**5.399**	**5.647**	**11.216**	**5.529**	**5.687**	**11.371**	**5.580**	**5.791**
Urbana	68,9	68,6	69,1	69,2	68,7	69,7	69,5	69,0	70,1
Rural	31,1	31,4	30,9	30,8	31,3	30,3	30,5	31,0	29,9

Fuente: Instituto Nacional de Estadística

Gráfico N° 9
BOLIVIA: PARTICIPACIÓN DE LA POBLACIÓN EN ÁREA URBANA, 2016 - 2018
(En porcentaje)

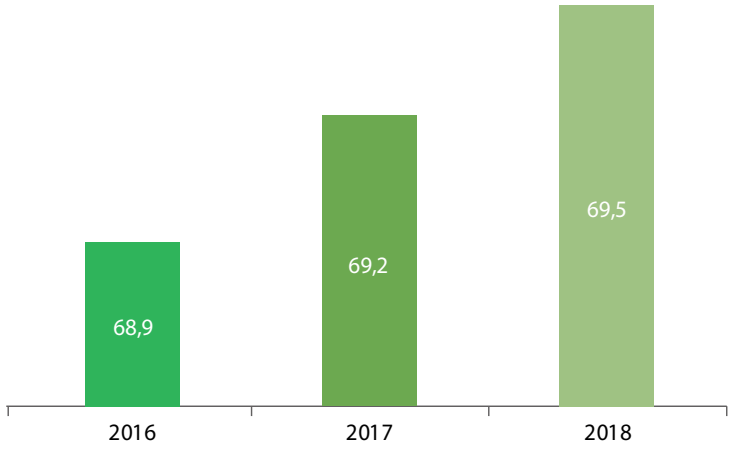

Fuente: Instituto Nacional de Estadística

Por departamento, se aprecian mayores porcentajes de población en área urbana, en Santa Cruz y Beni.

Gráfico N° 10
BOLIVIA: PARTICIPACIÓN DE LA POBLACIÓN EN ÁREA URBANA POR DEPARTAMENTO, 2016 Y 2018
(En porcentaje)

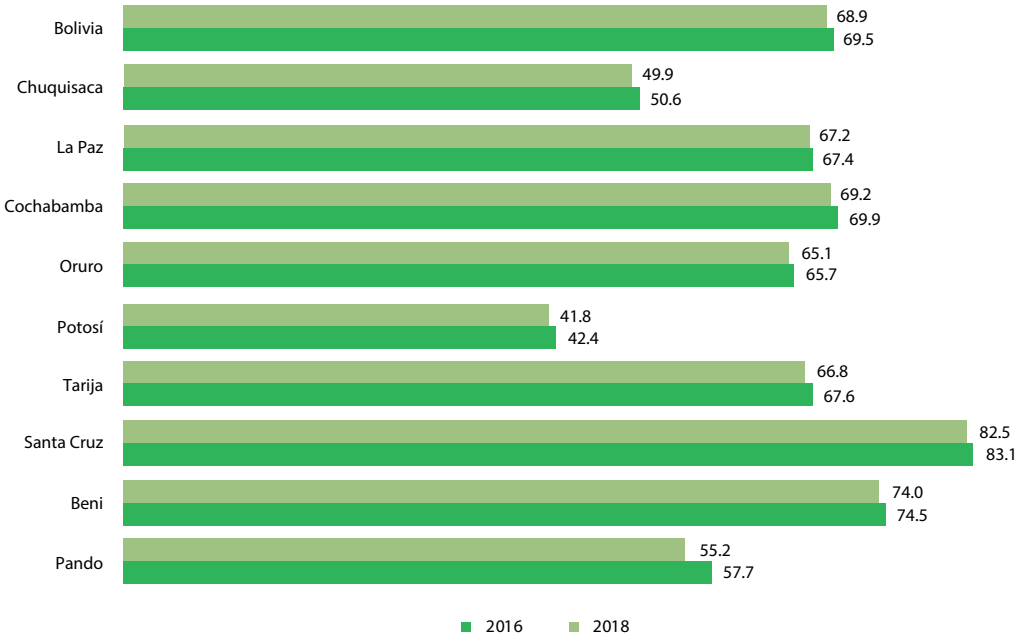

Fuente: Instituto Nacional de Estadística

En contraposición, los departamentos de Potosí, Chuquisaca y Pando, exhiben los menores porcentajes de población urbana.

2.3. Algunos indicadores demográficos

En esta sección, se presentan algunos indicadores que sintetizan la relación entre población dependiente y potencialmente activa.

- **Relación de dependencia demográfica**

Representa la carga de la población menor de 15 años y mayor de 59 respecto de la población potencialmente activa[7]. Esta relación disminuye en el período de análisis, influida por la disminución de población infantil principalmente, en 2016 de cada 100 personas entre 15 y 59 años, 73 eran dependientes menores de 15 años o mayores de 59 años, mientras que en 2018 la relación de dependencia disminuye a 71,1 personas dependientes por cada 100 en edad activa, por sexo esta relación es mayor en hombres que en mujeres, ya que existe mayor población masculina en el grupo de 0 a 14 años.

- **Índice de envejecimiento e índice de juventud**

Corresponde a la razón de personas mayores sobre el total de menores en una población y se interpreta como el número de personas mayores por cada 100 menores de 15 años[8], este índice expresa la forma en que varía la población mayor en relación de la más joven, muestra además la capacidad de renovación de una población, cuanto más alto es su valor, más acentuado es el descenso de la capacidad de renovación de una población. El índice de envejecimiento calculado como el número de adultos mayores por cada 100 niños y adolescentes menores de 15 años, se incrementó de 34,3 por ciento en 2016 a 40,9 por ciento en 2018. En contraste, el índice de juventud[9] que representa la relación de menores de 15 años respecto de los adultos mayores de 59 años desciende de 291 niños por cada 100 adultos mayores en 2016 a 244 en 2018.

Por sexo, el índice de envejecimiento es superior en mujeres respecto al de hombres, pues existe mayor número de mujeres en edades avanzadas que varones y el índice de juventud es superior en el grupo de hombres en el período 2016 - 2018, puesto que en la niñez y juventud, existe mayor población masculina que femenina.

La edad mediana entendida como la edad que divide la población en dos grupos de igual número de personas, se incrementó de 25 años en 2016 a 26 en 2018, siendo mayor en el grupo de mujeres con relación al de hombres.

Todos estos indicadores dan cuenta del cambio estructural de la población, de una población joven a una población con preponderancia de población adulta, según la transición que atraviesa el país.

7 Relación de dependencia demográfica RDD=(Pob(0-14 años)+Pob(60 años y más)/Pob(15-59 años))*100
8 Índice de envejecimiento demográfico IV=(Pob(60 años y más)/(Pob(0-14 años))*100
9 Índice de juventud IJ=(Pob(0-14 años)/Pob(60 años y más))*100

Cuadro N° 14

BOLIVIA: POBLACIÓN (EN MILES) POR SEXO, SEGÚN GRUPO DE EDAD E INDICADORES DE ESTRUCTURA, 2016 - 2018
(En número y porcentaje)

GRUPO DE EDAD E INDICADORES DE ESTRUCTURA	2016			2017			2018		
	Total	Hombres	Mujeres	Total	Hombres	Mujeres	Total	Hombres	Mujeres
BOLIVIA	**11.046**	**5.399**	**5.647**	**11.216**	**5.529**	**5.687**	**11.371**	**5.580**	**5.791**
0 - 14	3.471	1.775	1.716	3.344	1.772	1.623	3.351	1.688	1.663
15 - 59	6.384	3.078	3.306	6.546	3.190	3.356	6.647	3.216	3.431
60 o más	1.192	566	626	1.326	618	708	1.372	676	696
Relación de dependencia demográfica	73,0	75,4	70,8	71,6	73,3	69,4	71,1	73,5	68,8
Índice de envejecimiento	34,3	32,2	36,5	39,6	35,9	43,6	40,9	40,0	41,9
Índice de juventud	291,2	310.3	274,0	252,2	278,6	229,2	244,2	249,7	238,9
Edad media	29	29	29	30	29	31	30	30	31
Edad mediana	25	24	25	26	25	27	26	26	27

Fuente: Instituto Nacional de Estadística

Al interior del país, la estructura etaria se presenta con acentuadas diferencias en los departamentos, los del oriente presentan por lo general poblaciones más jóvenes que los departamentos de occidente.

Por departamento se observa una importante participación de población menor de 15 años en la región oriental, los departamentos de Santa Cruz, Beni y Pando presentan porcentajes entre el 30 y 39 por ciento en el período 2016-2018. De la misma forma, los departamentos de Chuquisaca y Potosí registran una importante participación de población infantil y adolescente, entre 31 y 37 por ciento. Por otra parte, los departamentos que concentran mayor población adulta mayor son Oruro, La Paz y Potosí que presentan porcentajes entre 12 y 18 por ciento de población adulta mayor en el período de análisis, los departamentos del valle Cochabamba, Chuquisaca y Tarija, se caracterizan por presentar una población adulta mayor entre 10 y 14 por ciento, los departamentos del oriente, registran una población adulta mayor en porcentajes inferiores al 10 por ciento.

Destaca el departamento de Potosí por presentar a 2018 los porcentajes de población dependiente más altos, es decir, la población menor de 15 años y adulta mayor asciende a cerca del 51 por ciento. Por el contrario, el departamento de Santa Cruz registra el menor porcentaje de población dependiente, a 2018 se presenta en menos del 39 por ciento.

Gráfico N° 11

BOLIVIA: DISTRIBUCIÓN PORCENTUAL DE LA POBLACIÓN POR GRUPO DE EDAD, SEGÚN DEPARTAMENTO, 2016 – 2018

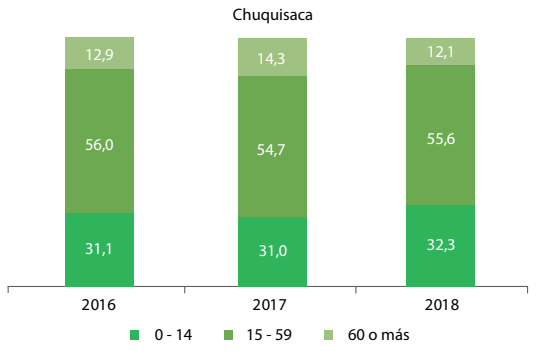

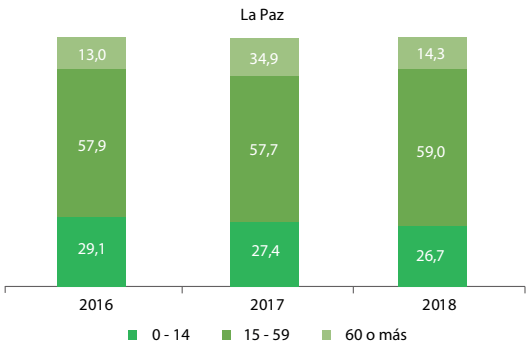

Continúa...

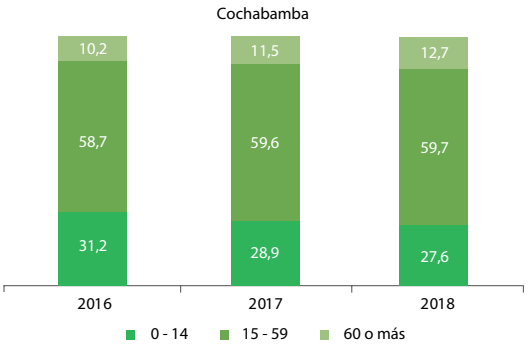

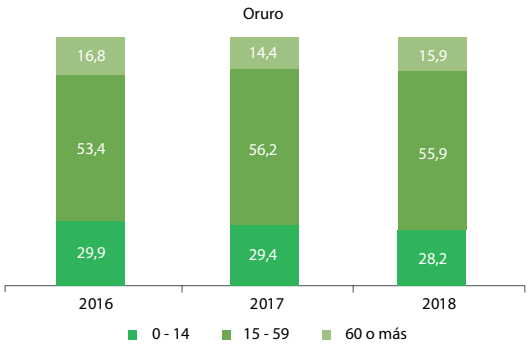

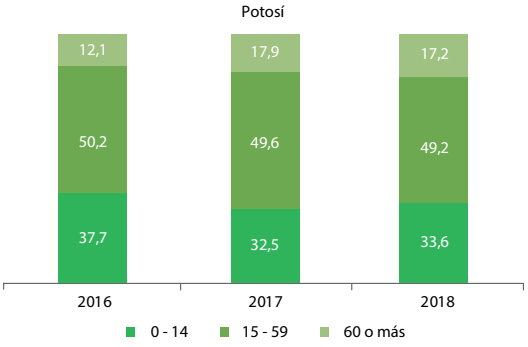

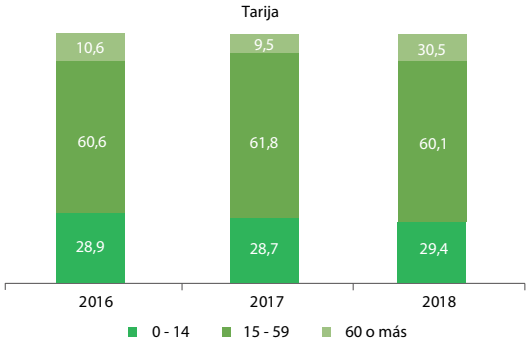

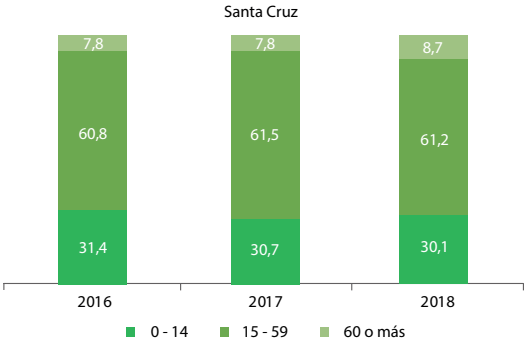

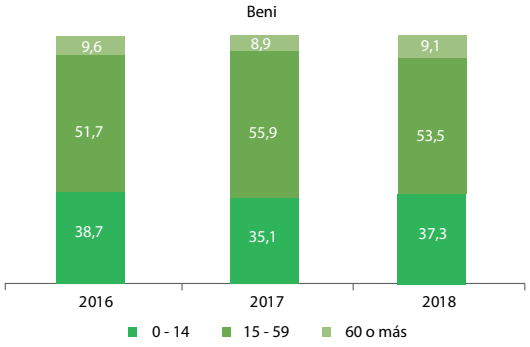

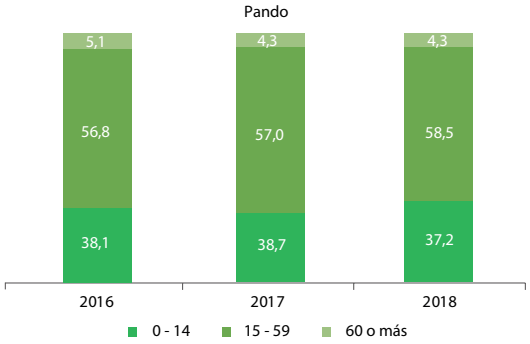

Fuente: Instituto Nacional de Estadística

- **Índice de masculinidad**[10]

A nivel nacional, para el período 2016-2018, el índice de masculinidad entendido como el número de hombres por cada 100 mujeres, muestra que la población masculina es ligeramente inferior a la femenina. En el área rural se observa mayor preponderancia de hombres que en área urbana, aunque en ambos casos las mujeres superan al volumen de población masculina.

Por grupos de edad, en los menores de 15 años, el índice reporta mayor número de varones, puesto que al inicio de la vida, nacen más hombres que mujeres y ello se refleja en la comparación de población por sexo, mientras que en la población adulta mayor este indicador reporta lo contrario, disminuyendo a favor del grupo de mujeres, se mantiene en 97,1 por ciento en la población total a 2018, comportamiento contrastado con una mayor longevidad femenina. En el área rural esta situación se acentúa, denotando mayor población femenina adulta mayor.

Cuadro N° 15
BOLIVIA: ÍNDICE DE MASCULINIDAD, SEGÚN GRANDES GRUPOS DE EDAD, 2016 - 2018
(En porcentaje)

ÁREA Y GRUPO DE EDAD	ÍNDICE DE MASCULINIDAD		
	2016	2017	2018
Bolivia	**95,6**	**97,2**	**96,4**
0 - 14	102,3	106,1	101,4
15 - 59	93,1	95,1	93,7
60 o más	90,3	87,3	97,1
6-19	100,6	102,3	105,1
16-28	93,3	95,2	96,1
18 o más	92,6	92,5	92,6
Urbana	**94,9**	**95,9**	**94,8**
0 - 14	103,7	104,4	103,5
15 - 59	91,8	93,6	91,7
60 o más	88,5	86,3	91,1
6-19	101,2	101,8	103,4
16-28	93,4	94,8	93,8
18 o más	90,9	91,4	90,7
Rural	**97,2**	**100,3**	**99,9**
0 - 14	99,8	109,6	97,4
15 - 59	96,7	99,2	99,6
60 o más	92,9	88,4	105,4
6-19	99,6	103,4	108,8
16-28	92,9	96,6	105,0
18 o más	96,9	95,4	97,3

Fuente: Instituto Nacional de Estadística

Por departamentos, a 2018 se observa mayor primacía de población masculina en los departamentos de Pando, Beni y Santa Cruz, en contraste con los departamentos de Potosí y Tarija que registran indicadores de 90,9 por ciento y 90,3 por ciento respectivamente, dando cuenta de mayor población femenina.

10 Índice de masculinidad IM= (Nro. de hombres/Nro. de mujeres)*100

Gráfico N° 12

BOLIVIA: ÍNDICE DE MASCULINIDAD POR DEPARTAMENTO, 2016 - 2018

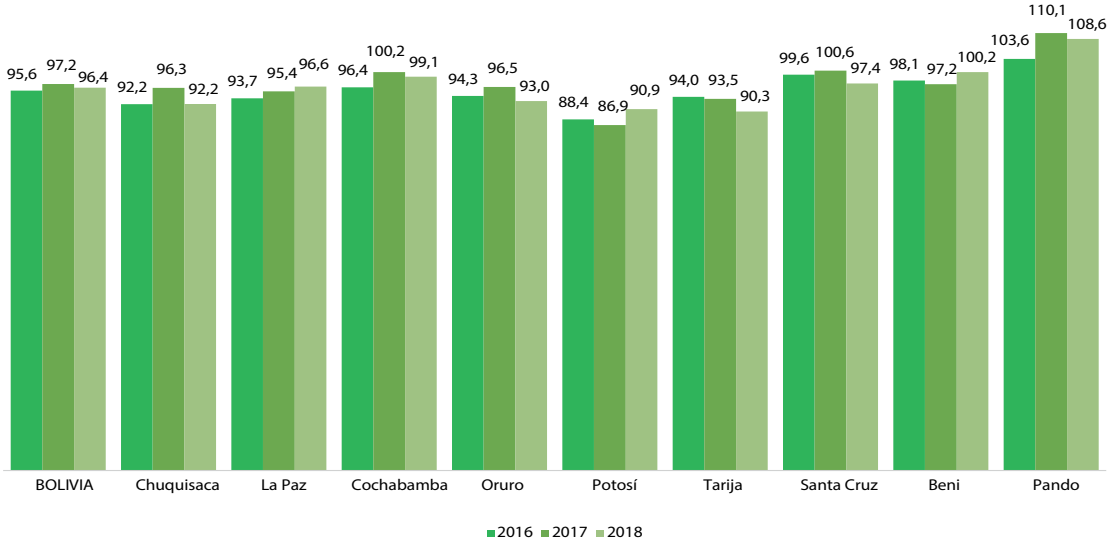

Fuente: Instituto Nacional de Estadística

La pirámide de edades es la representación gráfica de la distribución de la población por sexo y grupos de edades. Conforme avanza la transición demográfica en el país[11], de una población con estructura joven a una de estructura adulta, se aprecian reducciones en la base de la pirámide por la disminución de la población infantil y adolescente presentada en una sección anterior. Aunque el período de análisis es de tres años solamente, se aprecian leves incrementos en la población adulta mayor y cambios en la estructura que ratifican la transición poblacional en el país.

Gráfico N° 13

BOLIVIA: POBLACIÓN POR GRUPOS QUINQUENALES DE EDAD Y SEXO, 2016 - 2018

(En porcentaje)

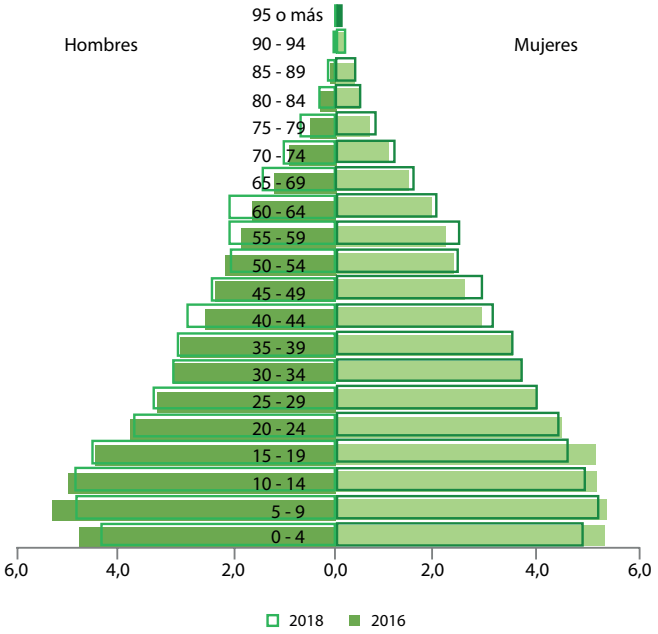

Fuente: Instituto Nacional de Estadística

11 Según el Centro Latinoamericano de Demografía, esta fase se caracteriza por pasar de una etapa de altas tasas de mortalidad y fecundidad a otra de bajos niveles en ambos componentes demográficos.

Por área, existen importantes diferencias en la estructura de población, la pirámide de población total se asemeja en mayor medida a la pirámide urbana, debido a la importante participación de población en esa área. En contraste, la pirámide rural se presenta con una base más amplia, es decir mayor población infantil y registra un estrechamiento en la parte central, desde el grupo de edad de 20 a 24 años, por los flujos emigratorios que se presentan en edades potencialmente activas. Por otra parte, la estructura de 2018 muestra una reducción de los primeros grupos de edad, de niños, niñas y adolescentes y un mayor ensanchamiento en los grupos de adultos mayores, a diferencia de la estructura de 2016, particularmente en el área rural.

Gráfico N° 14

BOLIVIA: POBLACIÓN POR GRUPOS QUINQUENALES DE EDAD Y SEXO, SEGÚN ÁREA, 2016 - 2018

(En porcentaje)

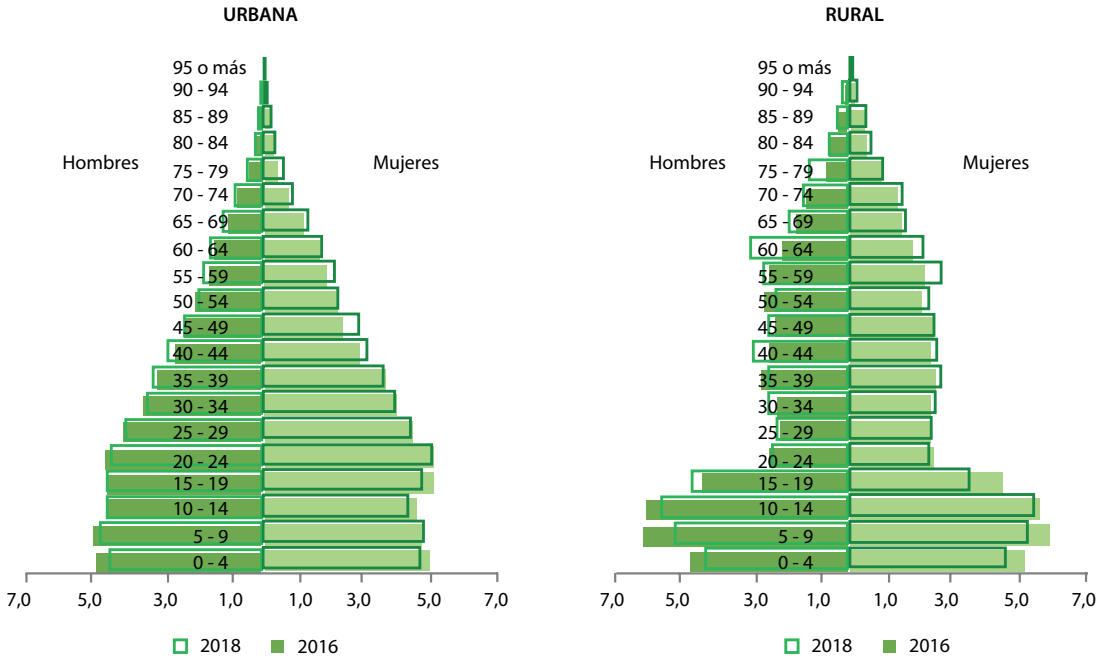

Fuente: Instituto Nacional de Estadística

2.4. Estado civil o situación conyugal

La situación conyugal es un factor que incide de manera directa en el nivel de fecundidad de un país y en la formación de las familias. De acuerdo con la información registrada en el período 2016-2018 el estado civil predominante de la población de 12 y más años corresponde a soltero/a. Para 2018 el estado civil soltero/a asciende a 37,6 por ciento, los casados representan el 35,7 por ciento, convivientes 17,2 por ciento, viudos 5,1 por ciento y divorciados o separados 4,4 por ciento.

Por sexo se aprecian diferencias en algunas categorías. A 2018, los hombres que se declaran solteros se presentan en mayor porcentaje que las mujeres, los hombres y mujeres que se declaran casados/as o convivientes se presentan en similar porcentaje. Por otra parte, existe mayor porcentaje de mujeres que se declaran divorciadas o separadas y viudas, por la existencia de mayor población longeva femenina, como se presentó en una sección anterior.

Este comportamiento también se presenta en los demás períodos. Por área destaca un mayor porcentaje de solteros en área urbana, 42,6 por ciento de hombres solteros. En contraste en área rural, el estado civil con mayor porcentaje es el de casados con 40,7 por ciento, por la predominancia de población joven en área urbana.

Asimismo, se presentan mujeres viudas en mayor medida que hombres y con un mayor porcentaje en área rural en 2018.

Cuadro N° 16
BOLIVIA: POBLACIÓN DE 12 AÑOS O MÁS DE EDAD POR SEXO, SEGÚN ÁREA Y ESTADO CIVIL, 2016 – 2018
(En miles y en porcentaje)

ÁREA Y ESTADO CIVIL	2016			2017			2018		
	Total	Hombres	Mujeres	Total	Hombres	Mujeres	Total	Hombres	Mujeres
Bolivia	**8.258**	**3.992**	**4.267**	**8.504**	**4.118**	**4.386**	**8.679**	**4.235**	**4.444**
Soltero/a	38,0	40,2	36,0	37,4	39,7	35,2	37,6	40,2	35,1
Casado/a	34,9	35,9	34,0	36,4	37,3	35,6	35,7	36,4	35,1
Conviviente	17,8	18,1	17,5	16,1	16,3	15,8	17,2	17,4	17,0
Divorciado/ Separado/a	4,2	2,8	5,5	4,5	3,0	5,9	4,4	2,8	6,0
Viudo/a	5,1	3,0	7,0	5,6	3,6	7,5	5,1	3,3	6,8
Urbana	**5.782**	**2.772**	**3.010**	**5.940**	**2.860**	**3.079**	**6.086**	**2.930**	**3.156**
Soltero/a	40,0	42,1	38,1	39,8	42,5	37,3	40,2	42,6	38,1
Casado/a	33,2	34,3	32,2	34,5	35,3	33,7	33,5	34,5	32,6
Conviviente	17,6	18,1	17,2	16,3	16,7	15,9	16,8	17,2	16,3
Divorciado/ Separado/a	5,0	3,2	6,7	5,1	3,0	7,1	5,2	3,2	7,1
Viudo/a	4,2	2,4	5,9	4,3	2,4	6,1	4,3	2,5	5,9
Rural	**2.477**	**1.220**	**1.257**	**2.565**	**1.257**	**1.307**	**2.593**	**1.305**	**1.288**
Soltero/a	33,4	35,7	31,2	31,8	33,3	30,3	31,4	34,8	27,9
Casado/a	38,9	39,6	38,3	40,9	41,7	40,2	40,9	40,7	41,0
Conviviente	18,2	18,2	18,2	15,6	15,5	15,6	18,2	17,6	18,7
Divorciado/ Separado/a	2,3	1,9	2,6	3,1	3,1	3,1	2,7	1,9	3,5
Viudo/a	7,1	4,6	9,6	8,6	6,4	10,8	6,9	5,0	8,9

Fuente: Instituto Nacional de Estadística

2.5. Idioma materno

Una de las características más importantes de Bolivia, es la diversidad étnica y lingüística presente en sus distintas regiones, en este sentido el idioma materno es importante en este análisis, puesto que se trata del idioma de origen, es decir, el idioma en el que la población aprendió a hablar. El cuadro muestra el avanzado proceso de castellanización de la población boliviana, que se incrementa conforme avanza el tiempo, de esta manera para 2018 el 73,0 por ciento de la población de 4 años o más declara al castellano como idioma materno (idioma en el que aprendió a hablar), no obstante lo anterior, existe todavía una amplia vigencia de los idiomas del Estado Plurinacional como idioma materno, que representan el 26,5 por ciento para 2018.

Cuadro N° 17

BOLIVIA: DISTRIBUCIÓN DE LA POBLACIÓN DE CUATRO AÑOS O MÁS DE EDAD POR SEXO, SEGÚN ÁREA E IDIOMA MATERNO, 2016 - 2018

(En miles y en porcentaje)

ÁREA E IDIOMA MATERNO	2016			2017			2018		
	Total	Hombres	Mujeres	Total	Hombres	Mujeres	Total	Hombres	Mujeres
Bolivia	**10.132**	**4.949**	**5.184**	**10.288**	**5.052**	**5.236**	**10.522**	**5.160**	**5.362**
Idiomas EP	27,6	26,7	28,4	26,9	26,1	27,6	26,5	25,9	27,1
Castellano	71,1	71,9	70,3	72,8	73,6	72,0	73,0	73,6	72,4
Otros idiomas(*)	0,6*	0,6*	0,6*	0,4*	0,4*	0,4*	0,5*	0,5*	0,5*
Sin especificar	0,8	0,8	0,7	-	-	-	-	-	-
Urbana	**6.988**	**3.394**	**3.594**	**7.115**	**3.468**	**3.647**	**7.311**	**3.549**	**3.762**
Idiomas EP	14,9	14,2	15,6	13,2	12,5	13,9	13,3	12,3	14,2
Castellano	83,9	84,6	83,3	86,5	87,3	85,7	86,4	87,4	85,4
Otros idiomas(*)	0,3	0,2	0,3	0,3	0,3	0,4	0,3	0,3	0,3
Sin especificar	0,9	1,0	0,8	-	-	-	-	-	-
Rural	**3.144**	**1.554**	**1.590**	**3.173**	**1.585**	**1.589**	**3.211**	**1.612**	**1.600**
Idiomas EP	55,7	54,1	57,3	57,5	55,9	59,1	56,6	55,7	57,4
Castellano	42,6	44,2	41,0	42,0	43,6	40,4	42,5	43,2	41,7
Otros idiomas(*)	1,2	1,3	1,2	0,5	0,5	0,5	1,0	1,0	0,9
Sin especificar(*)	0,4	0,4	0,5	-	-	-	-	-	-

Fuente: Instituto Nacional de Estadística
(*) Coeficiente de variación superior a 20%, emplearlo sólo de forma referencial.
Otros idiomas: incluye idiomas extranjeros u otras declaraciones.

De acuerdo con el área geográfica, en área urbana el castellano presenta mayores porcentajes de población que declaró este como idioma materno en comparación con el área rural, 86,4 por ciento frente al 42,5 por ciento en 2018. Asimismo, el porcentaje de hombres en área urbana cuyo idioma materno es el castellano es superior al porcentaje de mujeres, en contraste en área rural las mujeres hablan idiomas nativos en mayor porcentaje 57,4 por ciento en 2018, debido a una mayor población femenina adulta mayor en estas áreas.

Los departamentos con mayor porcentaje de población cuyo idioma materno es el castellano son los del oriente incluyendo Tarija, cuyos porcentajes superan el 88 por ciento. En contraposición, Potosí destaca por presentar el mayor porcentaje de población cuyo idioma materno es nativo, 52,6 por ciento, principalmente quechua.

Cuadro N° 18

BOLIVIA: DISTRIBUCIÓN DE LA POBLACIÓN DE CUATRO AÑOS O MÁS DE EDAD POR SEXO, SEGÚN DEPARTAMENTO E IDIOMA MATERNO, 2016 - 2018

(En miles y en porcentaje)

DEPARTAMENTO E IDIOMA MATERNO	2016			2017			2018		
	Total	Hombres	Mujeres	Total	Hombres	Mujeres	Total	Hombres	Mujeres
Bolivia	**10.132**	**4.949**	**5.184**	**10.288**	**5.052**	**5.236**	**10.522**	**5.160**	**5.362**
Idiomas EP	27,6	26,7	28,4	26,9	26,1	27,6	26,5	25,9	27,1
Castellano	71,1	71,9	70,3	72,8	73,6	72,0	73,0	73,6	72,4
Otros idiomas (*)	0,6*	0,6*	0,6*	0,4*	0,4*	0,4*	0,5*	0,5*	0,5*
Sin especificar	0,8	0,8	0,7	-	-	-	-	-	-

Continúa...

DEPARTAMENTO	2016			2017			2018		
	Total	Hombres	Mujeres	Total	Hombres	Mujeres	Total	Hombres	Mujeres
Chuquisaca	**573**	**273**	**300**	**574**	**278**	**295**	**584**	**286**	**299**
Idiomas EP	40,9	39,1	42,5	39,2	38,4	39,8	46,0	47,1	44,8
Castellano	58,7	60,5	57,1	60,8	61,5	60,2	54,0	52,9	55,2
Otros idiomas (*)	0,1	0,0	0,1	0,0	0,1	0,0	0,0	0,0	0,0
Sin especificar (*)	0,4	0,4	0,4	-	-	-	-	-	-
La Paz	**2.641**	**1.278**	**1.363**	**2.662**	**1.293**	**1.368**	**2.713**	**1.337**	**1.376**
Idiomas EP	33,2	32,5	33,8	33,7	31,5	35,8	30,7	29,6	31,9
Castellano	65,8	66,5	65,2	66,2	68,4	64,1	69,1	70,3	67,9
Otros idiomas (*)	0,1	0,0	0,1	0,1	0,2	0,1	0,2	0,2	0,2
Sin especificar	0,9	1,0	0,9	-	-	-	-	-	-
Cochabamba	**1.761**	**856**	**904**	**1.797**	**901**	**896**	**1.834**	**912**	**922**
Idiomas EP	43,2	42,2	44,1	38,1	38,0	38,3	40,1	39,4	40,9
Castellano	56,3	57,2	55,5	61,4	61,6	61,2	59,6	60,3	58,9
Otros idiomas (*)	0,1	0,1	0,1	0,4	0,4	0,5	0,2	0,3	0,2
Sin especificar (*)	0,4	0,5	0,2	-	-	-	-	-	-
Oruro	**490**	**237**	**254**	**488**	**238**	**250**	**503**	**241**	**262**
Idiomas EP	32,2	32,9	31,7	34,4	33,3	35,5	32,1	31,4	32,8
Castellano	65,8	64,9	66,6	65,5	66,7	64,3	67,9	68,6	67,2
Otros idiomas (*)	0,0	0,0	0,1	0,1	0,0	0,1	0,0	0,0	0,0
Sin especificar (*)	1,9	2,2	1,7	-	-	-	-	-	-
Potosí	**797**	**374**	**423**	**817**	**380**	**437**	**828**	**393**	**435**
Idiomas EP	59,5	58,2	60,8	56,8	56,5	57,2	52,6	51,4	53,8
Castellano	39,0	40,3	37,9	43,2	43,5	42,8	47,4	48,6	46,2
Otros idiomas	0,0	0,0	0,0	-	-	-	-	-	-
Sin especificar (*)	1,5	1,6	1,4	-	-	-	-	-	-
Tarija	**504**	**243**	**261**	**510**	**243**	**267**	**522**	**245**	**278**
Idiomas EP	3,1	2,8	3,3	4,7*	5,2*	4,2*	4,5*	4,6*	4,5*
Castellano	96,6	96,9	96,4	93,5	93,1	94,0	94,0	93,7	94,2
Otros idiomas (*)	0,0	0,1	0,0	1,8	1,7	1,9	1,5	1,7	1,3
Sin especificar (*)	0,2	0,2	0,3	-	-	-	-	-	-
Santa Cruz	**2.836**	**1.422**	**1.414**	**2.905**	**1.451**	**1.455**	**2.984**	**1.468**	**1.516**
Idiomas EP	9,2	9,1	9,3	9,0	9,3	8,8	10,5	10,2	10,8
Castellano	88,4	88,4	88,4	90,5	90,3	90,7	88,4	88,6	88,1
Otros idiomas (*)	1,7	1,7	1,7	0,5	0,4	0,6	1,1	1,1	1,1
Sin especificar (*)	0,7	0,8	0,6	-	-	-	-	-	-
Beni	**411**	**204**	**207**	**413**	**203**	**210**	**422**	**210**	**212**
Idiomas EP (*)	2,6	2,4	2,9	6,6	7,2	6,1	2,6	2,8	2,5
Castellano	96,7	97,2	96,2	93,1	92,5	93,6	97,2	97,1	97,3
Otros idiomas (*)	0,1	0,2	0,1	0,3	0,3	0,3	0,1	0,1	0,2
Sin especificar (*)	0,5	0,2	0,8	-	-	-	-	-	-
Pando	**119**	**62**	**58**	**123**	**65**	**58**	**132**	**70**	**62**
Idiomas EP (*)	3,7	4,9	2,4	9,0	9,0	9,0	3,4	3,3	3,5
Castellano	93,7	92,9	94,5	88,5	88,8	88,0	95,5	96,0	94,9
Otros idiomas (*)	2,4	2,1	2,8	2,5	2,1	3,0	1,2	0,8	1,6
Sin especificar (*)	0,2	0,1	0,3	-	-	-	-	-	-

Fuente: Instituto Nacional de Estadística

(*) Coeficiente de variación superior a 20%, emplearlo sólo de forma referencial.

2.6. Migración

Una característica importante de la población es aquella referida a su desplazamiento, desde un lugar de origen hacia otro de destino, este desplazamiento implica cambios de residencia y da lugar a la migración interna[12] e internacional[13], que afectan directamente en la composición y estructura de la población, en este contexto, en las encuestas de hogares se analiza la migración interna de las personas en los últimos cinco años, a través de la pregunta ¿Dónde vivía hace cinco años?

Cuadro N° 19

BOLIVIA: DISTRIBUCIÓN DE LA POBLACIÓN POR SEXO, SEGÚN ÁREA Y LUGAR DONDE VIVÍA HACE CINCO AÑOS, 2016 - 2018

(En miles y en porcentaje)

ÁREA Y LUGAR DONDE VIVIA HACE CINCO AÑOS	2016			2017			2018		
	Total	Hombres	Mujeres	Total	Hombres	Mujeres	Total	Hombres	Mujeres
Bolivia	**11.046**	**5.399**	**5.647**	**11.216**	**5.529**	**5.687**	**11.371**	**5.580**	**5.791**
Aquí	82,7	82,4	82,9	85,7	85,1	86,2	86,5	86,5	86,6
En otro lugar del país	5,8	5,9	5,8	3,6	3,6	3,6	3,2	3,3	3,2
En el exterior	1,2	1,2	1,1	0,7	0,7	0,8	0,9	0,8	0,9
Aún no había nacido	10,3	10,4	10,2	10,0	10,6	9,4	9,4	9,4	9,4
Urbana	**7.608**	**3.704**	**3.904**	**7.764**	**3.801**	**3.963**	**7.907**	**3.849**	**4.058**
Aquí	83,0	82,6	83,3	85,6	85,1	86,1	86,7	86,5	86,9
En otro lugar del país	5,4	5,4	5,4	3,5	3,4	3,5	3,0	3,1	3,0
En el exterior	1,5	1,5	1,4	0,9	0,8	1,0	0,9	0,8	1,0
Aún no había nacido	10,2	10,5	9,9	10,0	10,6	9,4	9,4	9,6	9,2
Rural	**3.439**	**1.695**	**1.743**	**3.452**	**1.728**	**1.724**	**3.464**	**1.731**	**1.733**
Aquí	82,0	82,1	81,8	85,9	85,1	86,7	86,2	86,4	85,9
En otro lugar del país	6,9	7,1	6,7	3,9	3,9	3,9	3,8	3,8	3,7
En el exterior (*)	0,6	0,6	0,5	0,3	0,3	0,2	0,7	0,8	0,6
Aún no había nacido	10,6	10,1	11,0	9,9	10,6	9,2	9,4	9,0	9,8

Fuente: Instituto Nacional de Estadística

(*) Coeficiente de variación superior a 20%, emplearlo sólo de forma referencial.

Según los resultados 2018, el 86,5 por ciento declaró residir "aquí" cinco años antes, 3,2 por ciento señaló que vivía en otro lugar del país (migrantes internos), 0,9 por ciento declaró que vivía en el exterior (migración internacional) y 9,4 por ciento declaró que aún no había nacido.

El análisis departamental da cuenta que el departamento de Pando registra el mayor movimiento interno, pues tiene el menor porcentaje de residentes en el mismo departamento cinco años antes de la encuesta, principalmente en 2016, cuando se registró 75,4 por ciento, que asciende a 81,1 por ciento en 2018. Asimismo, en 2016, el 9,6 por ciento declararon vivir en otro departamento cinco años antes (2011) porcentaje que disminuye en 2018 a 6,5 por ciento. El mayor porcentaje de personas que vivían en el exterior cinco años antes de la encuesta, se registra en el departamento de Santa Cruz, donde 1,2 por ciento de la población declaró que hace cinco años vivía en el exterior.

12 La migración interna se define como el movimiento de las personas de una región a otra en un mismo país con el propósito de establecer una nueva residencia, que puede ser temporal o permanente. Los migrantes internos se desplazan en el país pero permanecen en él. *Glosario sobre Migración, 2006, Organización Internacional para las Migraciones.*

13 La migración internacional se define como el movimiento de personas que dejan su país de origen o en el que tienen residencia habitual, para establecerse temporal o permanentemente en otro país distinto al suyo. Estas personas para ello han debido atravesar una frontera. Si no es el caso, serían migrantes internos. *Glosario sobre Migración, 2006, Organización Internacional para las Migraciones.*

Cuadro N° 20

BOLIVIA: DISTRIBUCIÓN DE LA POBLACIÓN POR SEXO, SEGÚN DEPARTAMENTO Y LUGAR DONDE VIVÍA HACE CINCO AÑOS, 2016 - 2018

(En miles y en porcentaje)

DEPARTAMENTO Y LUGAR DONDE VIVÍA HACE CINCO AÑOS	2016			2017			2018		
	Total	Hombres	Mujeres	Total	Hombres	Mujeres	Total	Hombres	Mujeres
Bolivia	**11.046**	**5.399**	**5.647**	**11.216**	**5.529**	**5.687**	**11.371**	**5.580**	**5.791**
Aquí	82,7	82,4	82,9	85,7	85,1	86,2	86,5	86,5	86,6
En otro lugar del país	5,8	5,9	5,8	3,6	3,6	3,6	3,2	3,3	3,2
En el exterior	1,2	1,2	1,1	0,7	0,7	0,8	0,9	0,8	0,9
Aún no había nacido	10,3	10,4	10,2	10,0	10,6	9,4	9,4	9,4	9,4
Chuquisaca	**618**	**296**	**322**	**623**	**306**	**318**	**628**	**302**	**327**
Aquí	83,3	81,2	85,2	87,4	86,5	88,2	87,3	88,1	86,7
En otro lugar del país	5,8	6,4	5,3	3,2*	3,0*	3,4*	3,5*	3,7*	3,4*
En el exterior(*)	1,6	1,6	1,6	0,4*	0,4*	0,5*	0,4*	0,4*	0,4*
Aún no había nacido	9,3	10,8	8,0	9,0	10,1	7,9	8,7	7,8	9,6
La paz	**2.848**	**1.377**	**1.471**	**2.873**	**1.402**	**1.470**	**2.892**	**1.421**	**1.471**
Aquí	83,6	83,6	83,7	87,7	87,0	88,4	88,9	89,5	88,3
En otro lugar del país	6,0	6,2	5,8	2,9	2,7	3,1	2,3	2,1	2,6
En el exterior	1,2	1,2	1,1	0,6*	0,7*	0,5*	1,0*	0,9*	1,1*
Aún no había nacido	9,2	9,0	9,4	8,8	9,6	8,1	7,7	7,5	8,0
Cochabamba	**1.927**	**946**	**981**	**1.956**	**979**	**977**	**1.983**	**987**	**996**
Aquí	80,7	79,9	81,5	85,5	85,5	85,5	85,1	84,2	86,0
En otro lugar del país	7,4	7,2	7,6	4,0	4,2	3,8	4,6	5,0	4,2
En el exterior	1,3	1,4	1,2*	0,9	0,9	0,9	0,9	1,2	0,6*
Aún no había nacido	10,6	11,5	9,6	9,6	9,4	9,9	9,4	9,6	9,1
Oruro	**528**	**256**	**272**	**534**	**262**	**272**	**541**	**261**	**280**
Aquí	84,0	83,7	84,3	81,8	81,3	82,2	86,8	86,0	87,4
En otro lugar del país	5,9	5,1	6,5	6,9	7,2	6,6	4,3*	4,6*	4,2*
En el exterior	0,9*	0,7*	1,1*	1,3*	1,0*	1,6*	0,0	0,0	0,0
Aún no había nacido	9,2	10,4	8,1	10,0	10,5	9,6	8,9	9,4	8,4
Potosí	**877**	**411**	**465**	**884**	**411**	**473**	**890**	**424**	**466**
Aquí	82,1	80,4	83,6	85,5	85,5	85,5	87,6	87,3	87,9
En otro lugar del país	6,4	7,5	5,4	4,6*	4,3*	4,7*	2,6*	2,5*	2,7*
En el exterior(*)	0,5	0,8	0,3	0,4	0,2	0,5	0,3	0,5	0,2
Aún no había nacido	11,0	11,4	10,7	9,6	9,9	9,3	9,4	9,7	9,2
Tarija	**548**	**265**	**282**	**558**	**269**	**288**	**567**	**269**	**298**
Aquí	85,0	84,4	85,5	87,2	86,1	88,2	86,4	85,0	87,7
En otro lugar del país	4,2	4,2	4,3	1,8	2,0	1,6*	2,9	2,9	2,9*
En el exterior(*)	0,7	0,8	0,6	1,1	1,0	1,2	0,8	0,9	0,6
Aún no había nacido	10,0	10,5	9,6	9,9	10,9	8,9	10,0	11,2	8,8
Santa cruz	**3.107**	**1.551**	**1.557**	**3.183**	**1.597**	**1.587**	**3.253**	**1.605**	**1.648**
Aquí	82,7	83,3	82,1	85,0	84,1	85,8	85,7	85,8	85,6
En otro lugar del país	4,9	4,8	5,0	3,5	3,4	3,5	2,7	2,9	2,6
En el exterior	1,5	1,5	1,5*	0,7*	0,6*	0,9*	1,2*	0,8*	1,5*
Aún no había nacido	10,9	10,3	11,4	10,8	11,8	9,8	10,4	10,4	10,3
Beni	**458**	**227**	**231**	**465**	**229**	**236**	**471**	**236**	**235**
Aquí	82,5	83,5	81,5	82,9	82,6	83,2	81,7	81,5	81,8
En otro lugar del país	4,6	4,4	4,8	3,3*	3,0*	3,7*	5,1*	5,0*	5,2
En el exterior(*)	0,3*	0,4*	0,1*	0,3*	0,2*	0,4*	0,3*	0,2*	0,3*
Aún no había nacido	12,6	11,6	13,6	13,4	14,2	12,7	12,9	13,2	12,7

Continúa...

DEPARTAMENTO Y DONDE VIVIA HACE CINCO AÑOS	2016			2017			2018		
	Total	Hombres	Mujeres	Total	Hombres	Mujeres	Total	Hombres	Mujeres
Aquí	75,4	76,8	73,9	76,0	76,4	75,6	81,1	82,6	79,4
En otro lugar del país	9,6	10,4	8,8	8,3*	8,7	8,0*	6,5*	6,3*	6,7*
En el exterior(*)	0,3*	0,1*	0,6*	0,3*	0,2*	0,4*	0,8*	0,8*	0,8*
Aún no había nacido	14,7	12,7	16,7	15,3	14,7	16,0	11,6	10,3	13,1

Fuente: Instituto Nacional de Estadística
(*) Coeficiente de variación superior a 20%, emplearlo sólo de forma referencial.

2.7. Pertenencia a NPIOC

Otra característica importante de la población es aquella referida a la pertenencia a Nación o Pueblo Indígena Originario Campesino (NPIOC), que puede incidir en el acceso a servicios y por ende en la calidad de vida de las personas.

En las encuestas de hogares, se consulta la percepción de pertenencia a alguna NPIOC, entre 2016 y 2018 el porcentaje de población que declaró pertenencia a NPIOC disminuyó de 34,1 a 24,9 por ciento, una disminución cercana a 10 puntos porcentuales. En contraparte, la población que se declaró no perteneciente aumentó de 65,6 a 74,7 por ciento. Se registra un mínimo 0,4 por ciento como no boliviano o boliviana.

Por área, la percepción de pertenencia a alguna NPIOC es mayor en área rural, 43,5 por ciento frente al 16,8 por ciento en área urbana a 2018.

Cuadro N° 21

BOLIVIA: POBLACIÓN POR SEXO, SEGÚN ÁREA Y DECLARACIÓN DE PERTENENCIA, 2016 - 2018
(En miles y en porcentaje)

ÁREA Y DECLARACIÓN DE PERTENENCIA	2016			2017			2018		
	Total	Hombres	Mujeres	Total	Hombres	Mujeres	Total	Hombres	Mujeres
Bolivia	**11.046**	**5.399**	**5.647**	**11.216**	**5.529**	**5.687**	**11.371**	**5.580**	**5.791**
Pertenece	34,1	33,6	34,7	32,2	31,8	32,5	24,9	24,7	25,1
No pertenece	65,6	66,2	65,1	67,6	67,9	67,2	74,7	74,8	74,5
No soy boliviano/a(*)	0,3*	0,3*	0,3*	0,3*	0,3*	0,3*	0,4*	0,5*	0,4*
Urbana	**7.608**	**3.704**	**3.904**	**7.764**	**3.801**	**3.963**	**7.907**	**3.849**	**4.058**
Pertenece	23,7	23,4	24,1	20,2	20,2	20,3	16,8	16,2	17,3
No pertenece	76,0	76,4	75,6	79,5	79,6	79,5	82,7	83,2	82,2
No soy boliviano/a(*)	0,3*	0,3*	0,3*	0,3*	0,3*	0,3*	0,5*	0,6*	0,5*
Rural	**3.439**	**1.695**	**1.743**	**3.452**	**1.728**	**1.724**	**3.464**	**1.731**	**1.733**
Pertenece	57,1	55,9	58,4	59,0	57,5	60,6	43,5	43,6	43,4
No pertenece	42,6	43,9	41,3	40,7	42,3	39,1	56,3	56,2	56,4
No soy boliviano/a(*)	0,3*	0,2*	0,3*	0,3*	0,2*	0,3*	0,2*	0,2*	0,2*

Fuente: Instituto Nacional de Estadística
(*) Coeficiente de variación superior a 20%, emplearlo sólo de forma referencial.

Se observan diferencias marcadas entre los departamentos de la región occidental y oriental. Para 2018 los departamentos con mayor porcentaje de población que declara pertenecer a NPIOC, son los de occidente incluyendo a Chuquisaca. Los departamentos del llano, se caracterizan por presentar los porcentajes más bajos de población que declara pertenecer a NPIOC, siguen en orden de importancia Tarija y Cochabamba, con los porcentajes más bajos de población perteneciente a NPIOC.

Gráfico N° 15
BOLIVIA: POBLACIÓN POR DECLARACIÓN DE PERTENENCIA, SEGÚN DEPARTAMENTO, 2018
(En porcentaje)

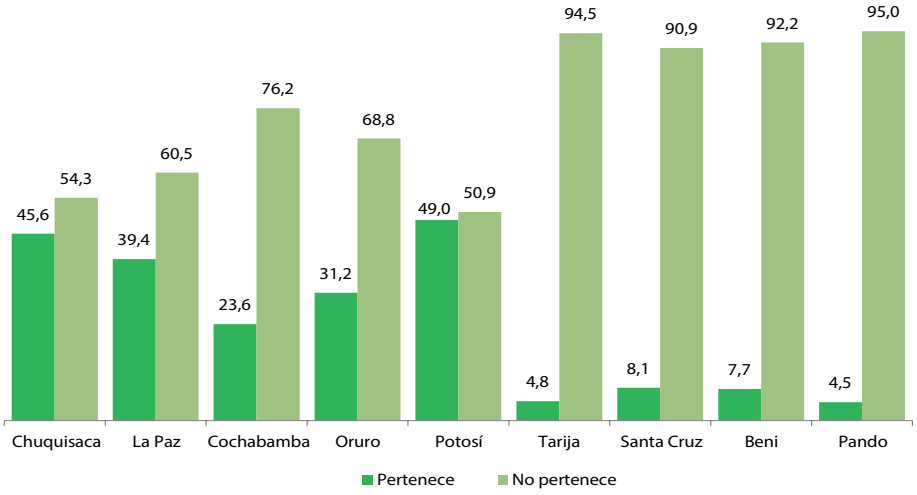

Fuente: Instituto Nacional de Estadística

Cuadro N° 22
BOLIVIA: POBLACIÓN POR SEXO, SEGÚN DEPARTAMENTO Y DECLARACIÓN DE PERTENENCIA, 2016 - 2018
(En miles y en porcentaje)

DEPARTAMENTO Y DECLARACIÓN DE PERTENENCIA	2016			2017			2018		
	Total	Hombres	Mujeres	Total	Hombres	Mujeres	Total	Hombres	Mujeres
Bolivia	**11.046**	**5.399**	**5.647**	**11.216**	**5.529**	**5.687**	**11.371**	**5.580**	**5.791**
Pertenece	34,1	33,6	34,7	32,2	31,8	32,5	24,9	24,7	25,1
No pertenece	65,6	66,2	65,1	67,6	67,9	67,2	74,7	74,8	74,5
No soy boliviano/a(*)	0,3*	0,3*	0,3*	0,3*	0,3*	0,3*	0,4*	0,5*	0,4*
Chuquisaca	**618**	**296**	**322**	**623**	**306**	**318**	**628**	**302**	**327**
Pertenece	39,1	37,5	40,6	37,0	37,5	36,5	45,6	47,9	43,5
No pertenece	60,6	62,3	59,1	62,8	62,4	63,1	54,3	52,1	56,4
No soy boliviano/a(*)	0,2*	0,2*	0,2*	0,3*	0,1*	0,4*	0,1*	0,0*	0,1*
La Paz	**2.848**	**1.377**	**1.471**	**2.873**	**1.402**	**1.470**	**2.892**	**1.421**	**1.471**
Pertenece	55,9	55,9	55,9	52,1	51,2	53,0	39,4	39,0	39,8
No pertenece	44,0	44,0	44,0	47,7	48,6	46,9	60,5	60,9	60,1
No soy boliviano/a(*)	0,1*	0,1*	0,1*	0,1*	0,1*	0,1*	0,1*	0,1*	0,0*
Cochabamba	**1.927**	**946**	**981**	**1.956**	**979**	**977**	**1.983**	**987**	**996**
Pertenece	42,4	41,6	43,1	37,0	36,4	37,5	23,6	23,5	23,7
No pertenece	57,5	58,2	56,8	62,9	63,4	62,4	76,2	76,2	76,1
No soy boliviano/a(*)	0,2*	0,2*	0,1*	0,1*	0,1*	0,1*	0,3*	0,3*	0,2*

Continúa...

DEPARTAMENTO Y DECLARACIÓN DE PERTENENCIA	2016			2017			2018		
	Total	Hombres	Mujeres	Total	Hombres	Mujeres	Total	Hombres	Mujeres
Oruro	**528**	**256**	**272**	**534**	**262**	**272**	**541**	**261**	**280**
Pertenece	34,6	34,2	34,9	43,6	44,8	42,4	31,2	31,2	31,2
No pertenece	65,3	65,6	65,0	56,4	55,1	57,6	68,8	68,8	68,8
No soy boliviano/a(*)	0,2*	0,3*	0,1*	0,0*	0,1*	0,0*	0,0*	0,0*	0,0*
Potosí	**877**	**411**	**465**	**884**	**411**	**473**	**890**	**424**	**466**
Pertenece	61,7	60,5	62,7	62,0	60,7	63,1	49,0	47,5	50,3
No pertenece	38,3	39,5	37,2	38,0	39,3	36,9	50,9	52,3	49,6
No soy boliviano/a(*)	0,0*	0,0*	0,1*	0,0*	0,0*	0,0*	0,1*	0,1*	0,1*
Tarija	**548**	**265**	**282**	**558**	**269**	**288**	**567**	**269**	**298**
Pertenece(*)	3,0*	3,0*	3,0*	3,3*	3,5*	3,1*	4,8*	4,9*	4,7*
No pertenece	96,8	96,7	96,8	95,4	95,3	95,5	94,5	94,3	94,6
No soy boliviano/a(*)	0,2*	0,3*	0,1*	1,3*	1,1*	1,4*	0,7*	0,8*	0,7*
Santa Cruz	**3.107**	**1.551**	**1.557**	**3.183**	**1.597**	**1.587**	**3.253**	**1.605**	**1.648**
Pertenece	7,9	7,8	7,9	9,1	9,6	8,5	8,1*	7,9*	8,2*
No pertenece	91,5	91,6	91,4	90,5	90,0	91,1	90,9	91,0	90,8
No soy boliviano/a(*)	0,6*	0,6*	0,6*	0,4*	0,4*	0,4*	1,1*	1,1*	1,0*
Beni	**458**	**227**	**231**	**465**	**229**	**236**	**471**	**236**	**235**
Pertenece	25,0	26,3	23,7	9,0	10,9	7,3*	7,7*	8,6*	6,9*
No pertenece	74,9	73,6	76,2	90,8	88,9	92,6	92,2	91,4	93,1
No soy boliviano/a(*)	0,1*	0,1*	0,1*	0,2*	0,2*	0,1*	0,0*	0,0*	0,1*
Pando	**136**	**69**	**67**	**141**	**74**	**67**	**146**	**76**	**70**
Pertenece	16,4*	17,8	15,0*	19,5*	20,9*	17,9*	4,5*	4,6*	4,4*
No pertenece	83,4	82,1	84,8	79,7	78,2	81,3	95,0	94,7	95,2
No soy boliviano/a(*)	0,2*	0,1*	0,2*	0,8*	0,9*	0,8*	0,5*	0,6*	0,4*

Fuente: Instituto Nacional de Estadística
(*) Coeficiente de variación superior a 20%, emplearlo sólo de forma referencial.

2.8. Relación de parentesco

Las relaciones de parentesco al interior de los hogares, se definen alrededor del jefe de hogar, aquella persona a quien todos los miembros del hogar reconocen como tal, sin importar sexo o estado civil.

En general no se observan cambios en la relación de parentesco en el período comprendido entre 2016 y 2018. Según resultados de la encuesta 2018, el 30,5 por ciento de los entrevistados se reconoce como jefe o jefa de hogar, el 43,3 por ciento son hijos, 18,6 por ciento es cónyuge del jefe(a) de hogar, 3,8 por ciento son nietos, 1,2 por ciento son hermanos o cuñados y 1,0 por ciento son padres o suegros del jefe de hogar.

Cuadro N° 23

BOLIVIA: DISTRIBUCIÓN DE LA POBLACIÓN POR SEXO, SEGÚN ÁREA Y RELACIÓN DE PARENTESCO, 2016 - 2018
(En miles y en porcentaje)

ÁREA Y RELACIÓN DE PARENTESCO	2016			2017			2018		
	Total	Hombres	Mujeres	Total	Hombres	Mujeres	Total	Hombres	Mujeres
Bolivia	**11.046**	**5.399**	**5.647**	**11.216**	**5.529**	**5.687**	**11.371**	**5.580**	**5.791**
Jefe o jefa del hogar	29,1	43,9	14,8	29,8	43,8	16,2	30,5	44,6	16,9
Esposa/o o conviviente	17,9	1,7	33,4	18,2	2,6	33,5	18,6	2,9	33,8
Hijo/a o entenado/a	44,5	46,2	42,8	43,7	45,7	41,7	43,3	45,1	41,6
Yerno o nuera	0,6	0,6	0,6	0,7	0,7	0,6	0,5	0,4	0,6
Hermano/a o cuñado/a	1,4	1,3	1,4	1,2	1,3	1,2	1,2	1,2	1,2
Padres	0,8	0,4	1,2	0,8	0,4	1,3	0,8	0,5	1,1
Suegros	0,3	0,2	0,4	0,3	0,1*	0,4	0,2	0,1*	0,3
Nieto/nieta	4,3	4,4	4,1	4,1	4,5	3,7	3,8	4,2	3,3
Otro pariente	0,9	1,0	0,8	0,8	0,7	1,0	0,8	0,8	0,8
Otro que no es pariente	0,2	0,2*	0,2*	0,2*	0,1*	0,2*	0,1*	0,1*	0,1*
Empleado/a del hogar Cama adentro	0,1	0,0*	0,2	0,0*	0,0*	0,1*	0,0*	0,0*	0,1*
Urbana	**7.608**	**3.704**	**3.904**	**7.764**	**3.801**	**3.963**	**7.907**	**3.849**	**4.058**
Jefe o jefa del hogar	28,6	42,4	15,6	28,7	41,7	16,3	29,9	42,5	18,0
Esposa/o o conviviente	17,6	2,0	32,3	18,0	3,0	32,3	18,1	3,4	32,1
Hijo/a o entenado/a	44,8	46,9	42,8	45,2	47,4	43,0	44,5	46,6	42,5
Yerno o nuera	0,7	0,7	0,7	0,7	0,9	0,5	0,5	0,5	0,6
Hermano/a o cuñado/a	1,7	1,5	1,8	1,4	1,5	1,3	1,5	1,5	1,4
Padres	0,8	0,4	1,1	0,8	0,4	1,3	0,8	0,4	1,2
Suegros	0,3	0,2*	0,4	0,3	0,1*	0,5	0,2	0,1*	0,3
Nieto/nieta	4,2	4,6	3,9	3,8	4,1	3,5	3,5	4,0	3,0
Otro pariente	1,0	1,1	0,9	0,9	0,8	1,0	0,8	0,9	0,8
Otro que no es pariente	0,2	0,2*	0,2*	0,1*	0,1*	0,1*	0,2*	0,2*	0,1*
Empleado/a del hogar Cama adentro	0,1	0,0*	0,2	0,1*	0,0*	0,1*	0,1*	0,0*	0,1*
Rural	**3.439**	**1.695**	**1.743**	**3.452**	**1.728**	**1.724**	**3.464**	**1.731**	**1.733**
Jefe o jefa del hogar	30,1	47,4	13,2	32,3	48,6	16,0	31,8	49,1	14,4
Esposa/o o conviviente	18,6	0,9	35,8	18,8	1,5	36,2	19,8	1,7	37,9
Hijo/a o entenado/a	43,8	44,8	42,8	40,4	42,0	38,9	40,7	41,8	39,6
Yerno o nuera	0,4	0,4*	0,5*	0,6	0,4*	0,9*	0,6	0,4*	0,8
Hermano/a o cuñado/a	0,8	0,9*	0,7*	0,9	0,8	0,9*	0,7	0,7*	0,7*
Padres	0,9	0,4*	1,4	0,9	0,4*	1,3	0,8	0,7*	1,0
Suegros(*)	0,2*	0,1*	0,3*	0,2*	0,1*	0,3*	0,3*	0,1*	0,5*
Nieto/nieta	4,3	4,1	4,5	4,8	5,3	4,2	4,4	4,7	4,2
Otro pariente	0,8	1,0*	0,7*	0,8	0,7*	0,9*	0,8*	0,7*	0,9*
Otro que no es pariente	0,1	0,1	0,1*	0,3*	0,2*	0,4*	0,1*	0,1*	0,1*
Empleado/a del hogar cama adentro (*)	0,0*	0,0*	0,0*	0,0*	0,0*	0,0*	0,0*	0,0*	0,0*

Fuente: Instituto Nacional de Estadística
(*) Coeficiente de variación superior a 20%, emplearlo sólo de forma referencial.

Por sexo, se aprecia que dentro del grupo de hombres, existe mayor preponderancia de jefes de hogar 44,6 por ciento con relación al 16,9 por ciento de mujeres. Similar situación se observa en la categoría de esposa/o o conviviente, cuyo porcentaje es más alto en el grupo de mujeres respecto al de hombres.

Gráfico N° 16

BOLIVIA: POBLACIÓN POR SEXO, SEGÚN RELACIÓN DE PARENTESCO, 2018

(En porcentaje)

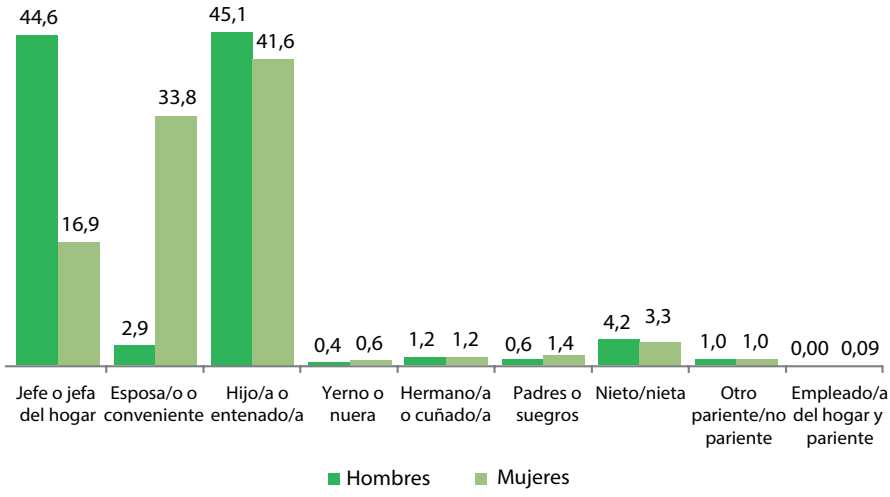

Fuente: Instituto Nacional de Estadística

Por departamentos, destaca Potosí con el mayor porcentaje de jefes de hogar dentro del grupo de hombres, 49,0 por ciento. Beni y Pando exhiben los porcentajes más altos de hijos e hijas dentro del grupo de hombres y mujeres a 2018.

Cuadro N° 24

BOLIVIA: DISTRIBUCIÓN DE LA POBLACIÓN POR SEXO, SEGÚN DEPARTAMENTO Y RELACIÓN DE PARENTESCO, 2016 - 2018

(En miles y en porcentaje)

DEPARTAMENTO Y RELACIÓN DE PARENTESCO	2016			2017			2018		
	Total	Hombres	Mujeres	Total	Hombres	Mujeres	Total	Hombres	Mujeres
Bolivia	**11.046**	**5.399**	**5.647**	**11.216**	**5.529**	**5.687**	**11.371**	**5.580**	**5.791**
Jefe o jefa del hogar	29,1	43,9	14,8	29,8	43,8	16,2	30,5	44,6	16,9
Esposa/o o conviviente	17,9	1,7	33,4	18,2	2,6	33,5	18,6	2,9	33,8
Hijo/a o entenado/a	44,5	46,2	42,8	43,7	45,7	41,7	43,3	45,1	41,6
Yerno o nuera	0,6	0,6	0,6	0,7	0,7	0,6	0,5	0,4	0,6
Hermano/a o cuñado/a	1,4	1,3	1,4	1,2	1,3	1,2	1,2	1,2	1,2
Padres	0,8	0,4	1,2	0,8	0,4	1,3	0,8	0,5	1,1
Suegros	0,3	0,2	0,4	0,3	0,1*	0,4	0,2	0,1*	0,3
Nieto/nieta	4,3	4,4	4,1	4,1	4,5	3,7	3,8	4,2	3,3
Otro pariente	0,9	1,0	0,8	0,8	0,7	1,0	0,8	0,8	0,8
Otro que no es pariente	0,2	0,2*	0,2*	0,2*	0,1*	0,2*	0,1*	0,1*	0,1*
Empleado/a del hogar cama adentro	0,1	0,0*	0,2	0,0*	0,0*	0,1*	0,0*	0,0*	0,1*

Continúa...

DEPARTAMENTO Y RELACIÓN DE PARENTESCO	2016			2017			2018		
	Total	Hombres	Mujeres	Total	Hombres	Mujeres	Total	Hombres	Mujeres
Chuquisaca	**618**	**296**	**322**	**623**	**306**	**318**	**628**	**302**	**327**
Jefe o jefa del hogar	30,0	44,0	17,0	30,2	44,5	16,5	28,8	43,3	15,4
Esposa/o o conviviente	17,0	1,2*	31,6	18,3	1,5*	34,6	17,1	2,2	30,8
Hijo/a o entenado/a	42,4	44,7	40,2	40,8	42,4	39,3	44,2	47,0	41,7
Yerno o nuera	0,6*	0,7*	0,6*	0,6*	0,6*	0,6*	0,3*	0,2*	0,4*
Hermano/a o cuñado/a	2,1	2,0*	2,2*	1,3*	1,5*	1,1*	1,9*	1,0*	2,6*
Padres	1,0	0,5*	1,4*	0,9*	0,5*	1,3*	1,5*	0,9*	2,1*
Suegros	0,4*	0,2*	0,7*	0,3*	0,0*	0,7*	0,2*	0,1*	0,4*
Nieto/nieta	5,0	5,1	4,9	5,9	7,3	4,4	4,0	3,5	4,5
Otro pariente	1,1*	1,4*	0,8*	1,3*	1,4*	1,2*	1,8*	1,6*	2,0*
Otro que no es pariente	0,3*	0,2*	0,4*	0,3*	0,3*	0,3*	0,1*	0,2*	0,1*
Empleado/a del hogar cama adentro	0,1*	0,0*	0,2*	-	-	-	-	-	-
La Paz	**2.848**	**1.377**	**1.471**	**2.873**	**1.402**	**1.470**	**2.892**	**1.421**	**1.471**
Jefe o jefa del hogar	30,8	47,2	15,5	30,1	45,4	15,5	30,6	44,9	16,8
Esposa/o o conviviente	18,2	1,4	34,0	18,3	1,7	34,2	18,9	2,9	34,3
Hijo/a o entenado/a	44,3	45,0	43,7	43,7	45,8	41,8	44,0	46,1	41,9
Yerno o nuera	0,3	0,4*	0,3*	0,7	0,8	0,7*	0,6	0,5*	0,6*
Hermano/a o cuñado/a	0,9	0,9	0,9	1,5	1,4	1,5	1,0	0,8	1,1
Padres	0,6	0,3*	1,0	1,0	0,3*	1,7	0,9	0,7*	1,0
Suegros	0,1*	0,1*	0,2*	0,3*	0,2*	0,5*	0,2*	0,0*	0,4*
Nieto/nieta	3,7	3,9	3,5	3,6	3,9	3,3	3,2	3,4	3,0
Otro pariente	0,7	0,8*	0,6*	0,6	0,5*	0,7*	0,6	0,4*	0,8*
Otro que no es pariente	0,1*	0,1*	0,1*	0,0*	0,0*	0,0*	0,0*	0,1*	0,0*
Empleado/a del hogar cama adentro	0,1*	0,0*	0,2*	0,0*	0,0*	0,1*	0,0*	0,0*	0,1*
Cochabamba	**1927**	**946**	**981**	**1956**	**979**	**977**	**1983**	**987**	**996**
Jefe o jefa del hogar	28,3	43,6	13,5	29,4	43,4	15,5	30,2	44,3	16,1
Esposa/o o conviviente	18,0	1,2	34,2	18,2	2,1	34,4	18,8	2,9	34,5
Hijo/a o entenado/a	45,7	47,5	44,0	44,1	46,4	41,8	42,8	44,9	40,7
Yerno o nuera	0,7	0,8*	0,6*	0,7	0,7*	0,8*	0,8	0,5*	1,0
Hermano/a o cuñado/a	1,5	1,5	1,5	1,3	1,4	1,2	1,3	1,3	1,3
Padres	0,7	0,3*	1,0	0,7	0,5*	1,0	0,7	0,5*	0,9
Suegros	0,3*	0,2*	0,5*	0,3*	0,1*	0,5*	0,3*	0,0*	0,6*
Nieto/nieta	3,7	3,9	3,4	3,7	4,1	3,4	4,1	4,6	3,7
Otro pariente	1,0	1,0*	1,1*	0,9	0,9	0,8	0,8	0,7	0,9
Otro que no es pariente	0,1*	0,0*	0,1*	0,5*	0,4*	0,6*	0,2*	0,1*	0,2*
Empleado/a del hogar cama adentro	0,1*	0,0*	0,2*	0,1*	0,0*	0,1*	0,0*	0,0*	0,1*
Oruro	**528**	**256**	**272**	**534**	**262**	**272**	**541**	**261**	**280**
Jefe o jefa del hogar	31,2	47,9	15,5	30,1	45,2	15,5	32,3	46,6	19,0
Esposa/o o conviviente	18,9	0,8*	35,9	17,6	0,8	33,9	18,6	3,4*	32,7
Hijo/a o entenado/a	42,5	44,7	40,5	43,1	46,6	39,6	40,3	41,2	39,5
Yerno o nuera	0,6*	0,6*	0,7*	0,8*	0,5*	1,1*	0,5*	0,2*	0,8*
Hermano/a o cuñado/a	1,3*	1,2*	1,3*	1,6*	1,6*	1,5*	1,9*	2,1*	1,7*
Padres	1,1*	0,5*	1,7*	0,6*	0,2*	0,9*	1,4*	0,7*	2,1*
Suegros	0,2*	0,1*	0,3*	0,4*	0,1*	0,7*	0,3*	0,3*	0,2*
Nieto/nieta	3,7	3,7	3,8	4,6	3,9	5,4	3,6	4,4*	2,9
Otro pariente	0,3*	0,4*	0,1*	0,9*	0,9*	1,0*	1,0*	0,9*	1,1*
Otro que no es pariente	0,1*	0,1*	0,1*	0,3*	0,2*	0,4*	0,0*	0,1*	0,0*
Empleado/a del hogar cama adentro	0,0*	0,0*	0,0*	0,1*	0,0*	0,1*	0,0*	0,0*	0,0*

Continúa...

DEPARTAMENTO Y RELACIÓN DE PARENTESCO	2016			2017			2018		
	Total	Hombres	Mujeres	Total	Hombres	Mujeres	Total	Hombres	Mujeres
Potosí	**877**	**411**	**465**	**884**	**411**	**473**	**890**	**424**	**466**
Jefe o jefa del hogar	27,5	42,5	14,3	33,8	50,3	19,4	32,6	49,0	17,8
Esposa/o o conviviente	16,7	0,8*	30,7	17,8	0,9*	32,5	19,5	0,5*	36,8
Hijo/a o entenado/a	47,4	49,4	45,7	40,2	41,2	39,3	41,9	44,7	39,3
Yerno o nuera	0,4*	0,3*	0,5*	0,5*	0,5*	0,5*	0,1*	0,3*	0,0*
Hermano/a o cuñado/a	1,5*	1,2*	1,8*	0,7*	0,6*	0,8*	0,9*	0,7*	1,1*
Padres	1,5*	0,9*	2,1*	1,1*	0,5*	1,7*	0,8*	0,4*	1,1*
Suegros	0,4*	0,3*	0,4*	0,1*	0,0*	0,2*	0,3*	0,3*	0,3*
Nieto/nieta	4,0	3,8	4,1	5,1	5,3	4,9	3,3	3,7	3,0
Otro pariente	0,6*	0,8*	0,4*	0,7*	0,7*	0,6*	0,4*	0,4*	0,4*
Otro que no es pariente	0,0*	0,0*	0,0*	0,1*	0,0*	0,1*	0,1*	0,0*	0,2*
Empleado/a del hogar cama adentro	0,0*	0,0*	0,0*	0,0*	0,0*	0,0*	0,1*	0,0*	0,1*
Tarija	**548**	**265**	**282**	**558**	**269**	**288**	**567**	**269**	**298**
Jefe o jefa del hogar	31,1	45,1	17,9	32,2	46,5	18,8	33,2	47,1	20,6
Esposa/o o conviviente	18,5	2,3	33,8	19,3	3,4	34,1	20,0	5,0	33,6
Hijo/a o entenado/a	42,5	45,3	39,9	42,6	45,1	40,2	40,9	42,9	39,1
Yerno o nuera	1,0	0,7*	1,2	0,5*	0,1*	0,7*	0,3*	0,3*	0,3*
Hermano/a o cuñado/a	1,1*	0,9*	1,2*	1,0*	0,9*	1,0*	1,5*	1,4*	1,6*
Padres	0,7	0,3*	1,0*	0,8*	0,2*	1,4*	0,5*	0,1*	0,9*
Suegros	0,2*	0,1*	0,3*	0,3*	0,4*	0,2*	0,1*	0,1*	0,2*
Nieto/nieta	3,9	4,4	3,3*	2,7	2,6	2,8	2,8	2,7	3,0*
Otro pariente	0,7*	0,6*	0,7*	0,6*	0,5*	0,7*	0,6*	0,5*	0,7*
Otro que no es pariente	0,2*	0,2*	0,2*	0,1*	0,0*	0,1*	0,0*	0,0*	0,0*
Empleado/a del hogar cama adentro	0,2*	0,0*	0,3*	0,1*	0,1*	0,0*	0,1*	0,0*	0,1*
Santa Cruz	**3.107**	**1.551**	**1.557**	**3.183**	**1.597**	**1.587**	**3.253**	**1.605**	**1.648**
Jefe o jefa del hogar	28,1	42,2	14,0	28,7	41,1	16,2	30,3	43,6	17,3
Esposa/o o conviviente	18,0	2,2	33,8	18,4	4,3	32,6	18,3	3,2	32,9
Hijo/a o entenado/a	43,9	46,1	41,7	44,9	46,6	43,2	43,6	44,4	42,9
Yerno o nuera	0,8	0,7*	0,8	0,7	0,8	0,5*	0,6*	0,5*	0,6*
Hermano/a o cuñado/a	1,6	1,4	1,7	1,1	1,2	1,0	1,2	1,6	0,8*
Padres	0,8	0,4*	1,2	0,7	0,4*	1,1	0,6	0,2*	0,9
Suegros	0,4*	0,3*	0,5*	0,3*	0,1*	0,4*	0,1*	0,2*	0,1*
Nieto/nieta	4,7	4,9	4,6	4,1	4,7	3,4	4,2	5,0	3,4
Otro pariente	1,2	1,3*	1,1*	1,0*	0,7*	1,4*	0,9*	1,1*	0,7*
Otro que no es pariente	0,3*	0,3*	0,3*	0,1*	0,1*	0,1*	0,2*	0,2*	0,2*
Empleado/a del hogar Cama adentro	0,1*	0,0*	0,2*	0,1*	0,0*	0,1*	0,1*	0,0*	0,1*
Pariente de la Empleada/o del hogar	0,0*	0,0*	0,1*	0,0*	0,0*	0,0*	0,0*	0,0*	0,0*
Beni	**458**	**227**	**231**	**465**	**229**	**236**	**471**	**236**	**235**
Jefe o jefa del hogar	25,4	34,8	16,3	27,7	39,8	15,9	26,0	39,6	12,5
Esposa/o o conviviente	15,8	4,0	27,4	16,9	2,7*	30,8	17,7	2,0*	33,4
Hijo/a o entenado/a	45,5	47,2	43,8	45,5	47,9	43,1	46,3	48,8	43,9
Yerno o nuera	1,0*	0,9*	1,1*	0,5*	0,9*	0,1*	0,6*	0,3*	0,8*
Hermano/a o cuñado/a	1,8*	2,1*	1,5*	1,7*	1,5*	1,8*	1,1*	0,8*	1,4*
Padres	0,8*	0,8*	0,9*	0,7*	0,4*	1,1*	1,0*	0,5*	1,5*
Suegros	0,2*	0,2*	0,2*	0,3*	0,1*	0,4*	0,4*	0,1*	0,7*
Nieto/nieta	7,4	7,9	6,8	4,9	5,3	4,5	5,1	5,9	4,2

Continúa...

DEPARTAMENTO Y RELACIÓN DE PARENTESCO	2016			2017			2018		
	Total	Hombres	Mujeres	Total	Hombres	Mujeres	Total	Hombres	Mujeres
Otro pariente	1,7*	1,6*	1,7*	1,2*	1,1*	1,4*	1,5*	1,5*	1,4*
Otro que no es pariente	0,3*	0,4*	0,2*	0,6*	0,3*	0,9*	0,2*	0,3*	0,1*
Empleado/a del hogar cama adentro	0,1*	0,1*	0,1*	0,0*	0,0*	0,0*	0,1*	0,0*	0,2*
Pariente de la empleada/o del hogar	0,1*	0,1*	0,0*	0,0*	0,0*	0,0*	0,0*	0,1*	0,0*
Pando	**136**	**69**	**67**	**141**	**74**	**67**	**146**	**76**	**70**
Jefe o jefa del hogar	25,9	39,7	11,5	25,8	37,8	12,6	27,4	40,7	13,0
Esposa/o o conviviente	16,3	1,9*	31,3	17,0	3,6*	31,7	18,3	2,4*	35,5
Hijo/a o entenado/a	45,3	47,0	43,6	45,8	46,9	44,6	48,0	50,3	45,5
Yerno o nuera	1,3*	1,1*	1,6*	1,6*	1,2*	2,0*	0,6*	0,4*	0,8*
Hermano/a o cuñado/a	2,3*	2,7*	2,0*	2,0*	2,3*	1,6*	1,4*	1,7*	1,1*
Padres	0,6*	0,4*	0,8*	0,5*	0,4*	0,7*	0,6*	0,6*	0,6*
Suegros	0,2*	0,1*	0,2*	0,1*	0,1*	0,1*	0,2*	0,2*	0,1*
Nieto/nieta	5,7	4,2*	7,3	6,0	6,2	5,7	2,7*	2,8*	2,5*
Otro pariente	1,8*	2,2*	1,5*	1,0*	1,3*	0,6*	0,5*	0,5*	0,5*
Otro que no es pariente	0,5*	0,7*	0,2*	0,3*	0,3*	0,4*	0,4*	0,4*	0,3*
Empleado/a del hogar cama adentro	0,1*	0,0*	0,1*	0,0*	0,0*	0,0*	0,0*	0,0*	0,0*

Fuente: Instituto Nacional de Estadística
(*) Coeficiente de variación superior a 20%, emplearlo sólo de forma referencial.

2.9. Tipología del hogar

Además de la relación de parentesco, se recolecta información de los núcleos familiares, a partir de los cuales se logra clasificar el hogar según los miembros que lo componen en: hogar unipersonal[14], pareja nuclear[15], monoparental[16], nuclear completa[17], hogar extendido[18], hogar compuesto[19] y otro tipo[20].

La clasificación de hogares muestra un leve incremento en la participación de los hogares unipersonales, compuestos por una persona, que por definición es el jefe de hogar, en el período comprendido entre 2016 y 2018, de igual forma el porcentaje de parejas nucleares se incrementa principalmente en área rural, que pasa de 15,0 por ciento en 2016 a 17,9 por ciento en 2018.

Se observa una disminución del porcentaje de hogares nucleares completos (que incluye además de la pareja a los hijos de la misma), de 42,7 por ciento en 2016 a 41,6 por ciento de los hogares a 2018. Los hogares extendidos y compuestos disminuyen su participación en el período de análisis.

Por sexo del jefe de hogar, se muestran diferencias en la tipología de hogar, en el grupo de jefes de hogar hombres, se presentan las mayores participaciones en hogares nucleares completos. Por otra parte, las mujeres jefas de hogar se presentan en mayor porcentaje en los hogares monoparentales.

14 Hogar Unipersonal: conformado por una sola persona, que por definición es clasificada como el jefe o jefa de hogar.
15 Hogar Pareja nuclear: constituido por el jefe o jefa de hogar y su cónyuge sin hijos.
16 Hogar monoparental: integrado por el jefe o jefa de hogar sin cónyuge, pero con hijos.
17 Hogar nuclear completo: compuesto por el jefe de hogar, cónyuge e hijos.
18 Hogar extendido: conformado por el hogar nuclear y otros familiares (yerno o nuera, hermano/a o cuñado/a, padres o suegros u otros parientes)
19 Hogar compuesto: compuesto por el hogar nuclear o extendido más otros no familiares (otros no parientes).
20 Otro tipo: hogar no clasificado en las categorías anteriores.

Cuadro N° 25

BOLIVIA: DISTRIBUCIÓN DE HOGARES POR SEXO DEL JEFE(A) DE HOGAR, SEGÚN ÁREA Y TIPOLOGÍA DE HOGAR, 2016 - 2018

(En miles y en porcentaje)

ÁREA Y TIPOLOGÍA DE HOGAR	2016			2017			2018		
	Total	Hombres	Mujeres	Total	Hombres	Mujeres	Total	Hombres	Mujeres
Bolivia	**3.206**	**2.370**	**836**	**3.347**	**2.424**	**922**	**3.465**	**2.486**	**979**
Hogar unipersonal	16,8	13,8	25,3	18,1	14,8	26,7	17,6	14,5	25,4
Pareja nuclear	10,2	13,3	1,6	11,2	14,5	2,3	12,0	15,7	2,9
Monoparental	12,6	3,2	39,4	12,7	3,2	37,6	13,5	3,2	39,5
Nuclear completa	42,7	55,3	6,9	41,4	53,4	9,7	41,6	53,8	10,6
Hogar extendido	13,2	11,6	17,8	12,8	11,9	15,4	11,2	10,2	13,9
Hogar compuesto(*)	0,4*	0,3*	0,4*	0,2*	0,1*	0,3*	0,2*	0,2*	0,3*
Otro	4,1	2,5	8,6	3,7	2,1	8,1	3,9	2,5	7,5
Urbana	**2.173**	**1.568**	**605**	**2.231**	**1.585**	**646**	**2.364**	**1.635**	**729**
Hogar unipersonal	14,6	12,3	20,6	14,8	12,4	20,8	15,4	12,8	21,1
Pareja nuclear	8,0	10,3	1,9	8,3	10,8	2,4	9,3	12,1	3,1
Monoparental	14,1	3,5	41,6	13,7	3,1	39,7	15,3	3,6	41,5
Nuclear completa	45,0	59,4	7,8	46,3	60,3	11,9	44,6	59,1	12,0
Hogar extendido	13,7	11,5	19,6	12,9	11,0	17,5	10,9	9,4	14,5
Hogar compuesto(*)	0,4*	0,4*	0,4*	0,2*	0,1*	0,3*	0,2*	0,2*	0,3*
Otro	4,1	2,5	8,2	3,8	2,3	7,3	4,2	2,8	7,5
Rural	**1.033**	**802**	**230**	**1.115**	**839**	**276**	**1.101**	**851**	**250**
Hogar unipersonal	21,4	16,7	37,9	24,6	19,3	40,6	22,3	17,8	37,9
Pareja nuclear	15,0	19,0	1,1*	16,8	21,7	2,1*	17,9	22,5	2,0*
Monoparental	9,6	2,7	33,5	10,6	3,4	32,5	9,5	2,3	33,8
Nuclear completa	37,9	47,4	4,6*	31,4	40,3	4,5*	35,2	43,6	6,6*
Hogar extendido	12,0	11,7	13,0	12,7	13,5	10,3	11,9	11,8	12,1
Hogar compuesto(*)	0,2*	0,2*	0,4*	0,1*	0,1*	0,2*	0,1*	0,2*	0,0*
Otro	3,9	2,3	9,6	3,7	1,7*	9,9	3,1	1,8*	7,6*

Fuente: Instituto Nacional de Estadística

(*) Coeficiente de variación superior a 20%, emplearlo sólo de forma referencial.

Por área, en 2018 se observan importantes diferencias en la clasificación de los hogares, existe mayor participación de hogares unipersonales y parejas nucleares sin hijos en área rural, posiblemente debido a la migración del área rural hacia urbana, que altera la composición de los hogares y la estructura etaria poblacional, pues como se mostró en una sección anterior, la población de área rural se caracteriza por concentrar mayor población infantil y adulta mayor. En contraste, en área urbana existe mayor porcentaje de hogares monoparentales y hogares nucleares completos. Los hogares extendidos se presentan en similar porcentaje en ambas áreas.

Gráfico N° 17

BOLIVIA: DISTRIBUCIÓN DE HOGARES, SEGÚN ÁREA Y TIPOLOGÍA DE HOGAR, 2018
(En porcentaje)

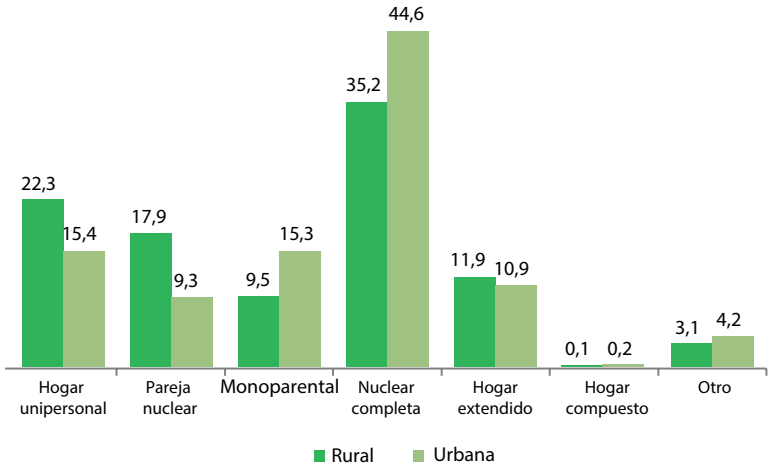

Fuente: Instituto Nacional de Estadística

Por departamentos, destaca Potosí que registra en 2018 el mayor porcentaje de hogares unipersonales (22,2 por ciento) y de hogares con pareja nuclear (18,8 por ciento); Oruro muestra una situación similar con importante participación de hogares unipersonales y parejas nucleares sin hijos en similar período. En contraposición, Santa Cruz, Beni y Pando registran los porcentajes más altos de hogares nucleares completos.

Beni destaca por mostrar la mayor participación de hogares extendidos, 17,3 por ciento del total de hogares, en 2018.

Cuadro N° 26

BOLIVIA: DISTRIBUCIÓN DE HOGARES POR SEXO DEL JEFE(A) DE HOGAR, SEGÚN DEPARTAMENTO Y TIPOLOGÍA DE HOGAR, 2016 – 2018
(En miles y en porcentaje)

DEPARTAMENTO Y TIPOLOGÍA DE HOGAR	2016			2017			2018		
	Total	Hombres	Mujeres	Total	Hombres	Mujeres	Total	Hombres	Mujeres
Chuquisaca	**185**	**131**	**55**	**188**	**136**	**52**	**181**	**130**	**50**
Hogar unipersonal	21,2	15,7	34,3	16,2	12,1	26,9	16,0	11,7	27,2
Pareja nuclear	10,6	14,9	0,5*	14,2	19,1	1,5*	10,9	14,0	2,9*
Monoparental	11,2	1,8*	33,8	13,2	1,2*	44,2	12,6	2,9*	37,8
Nuclear completa	34,5	47,0	4,5*	35,3	47,4	3,9*	38,9	50,2	9,8*
Hogar extendido	16,6	16,5	17,0	14,6	15,9	11,2*	14,1*	14,0*	14,1*
Hogar compuesto	0,7*	0,8*	0,3*	0,4*	0,2*	1,0*	0,4*	0,3*	0,8*
Otro	5,2	3,3*	9,7*	6,1	4,2*	11,2*	7,1*	6,9*	7,5*
La Paz	**878**	**650**	**228**	**865**	**637**	**228**	**885**	**638**	**247**
Hogar unipersonal	19,9	16,0	31,2	17,7	13,4	29,9	17,1	14,5	23,9
Pareja nuclear	11,0	14,3	1,7*	13,2	17,1	2,4*	12,9	16,6	3,2*
Monoparental	13,3	3,7	40,8	12,9	4,0	37,8	14,2	3,2	42,6
Nuclear completa	41,9	54,7	5,4	39,6	51,6	6,3	42,2	54,0	11,7
Hogar extendido	10,2	8,9	14,0	12,2	11,5	14,4	10,3	9,7	11,8
Hogar compuesto	0,1*	0,0*	0,3*	0,0*	0,0*	0,0*	0,1*	0,1*	0,1*
Otro	3,5	2,5	6,5	4,2	2,4	9,2	3,3	1,9	6,7

Continúa...

DEPARTAMENTO Y TIPOLOGÍA DE HOGAR	2016			2017			2018		
	Total	Hombres	Mujeres	Total	Hombres	Mujeres	Total	Hombres	Mujeres
Cochabamba	**544**	**412**	**132**	**576**	**425**	**151**	**598**	**438**	**161**
Hogar unipersonal	14,3	12,1	20,9	17,9	14,1	28,6	17,7	14,0	27,7
Pareja nuclear	10,4	13,3	1,2*	10,4	13,3	2,0*	11,7	14,7	3,4*
Monoparental	12,3	3,0	41,2	12,8	3,3*	39,5	11,9	4,0	33,7
Nuclear completa	45,4	58,1	5,6*	42,3	54,5	8,1	42,3	54,4	9,6
Hogar extendido	13,3	10,8	20,9	13,0	12,7	13,7	12,3	10,0	18,4
Hogar compuesto	0,1*	0,1*	0,2*	0,2*	0,1*	0,3*	0,3*	0,4*	0,1*
Otro	4,3	2,5	10,1	3,4	1,9*	7,8	3,8	2,6	7,1
Oruro	**165**	**123**	**42**	**161**	**119**	**42**	**175**	**121**	**53**
Hogar unipersonal	20,2	13,7	39,2	17,6	13,8	28,1	20,9	15,8	32,5
Pareja nuclear	15,1	19,9	1,0*	14,3	18,8	1,7*	15,0	20,9	1,4*
Monoparental	11,7	2,2*	39,2	14,1	4,9*	40,0	13,2	3,7*	34,8
Nuclear completa	38,1	49,9	3,4*	35,6	47,7	1,4*	34,1	44,5	10,4*
Hogar extendido	10,7	10,9	10,3*	13,9	12,7	17,6	11,3	10,6	13,0
Hogar compuesto	0,1*	0,2*	0,0*	0,2*	0,0*	0,9*	0,2*	0,0*	0,5*
Otro	4,1	3,2*	6,8*	4,3	2,0*	10,5*	5,4	4,5	7,5*
Potosí	**241**	**175**	**67**	**298**	**207**	**92**	**291**	**208**	**83**
Hogar unipersonal	16,6	11,9	28,9	26,9	19,7	43,0	22,2	14,9	40,4
Pareja nuclear	12,8	17,3	1,0*	14,0	20,0	0,4*	18,8	26,4	0,0
Monoparental	13,0	2,4*	41,0	12,1	2,5*	33,8	11,9	1,1*	39,0
Nuclear completa	38,3	51,6	3,6*	32,2	44,9	3,5*	33,8	46,5	1,9*
Hogar extendido	14,1	14,1	14,1*	11,5	11,2	12,2	9,9	9,9	10,0*
Hogar compuesto	0,0*	0,0*	0,0*	0,0*	0,0*	0,0*	0,1*	0,1*	0,0*
Otro	5,1	2,7*	11,3*	3,4*	1,7*	7,1*	3,3*	1,1*	8,8*
Tarija	**170**	**120**	**51**	**179**	**125**	**54**	**188**	**127**	**61**
Hogar unipersonal	17,7	14,6	25,1	19,0	16,9	23,7	18,7	16,3	23,7
Pareja nuclear	9,2	12,3	2,0*	10,4	14,0	2,1*	11,5	15,5	3,1*
Monoparental	14,7	3,5*	41,4	13,9	2,0*	41,3	14,2	2,1*	39,1
Nuclear completa	42,4	56,5	9,0*	43,7	57,4	12,0	43,4	55,4	18,4
Hogar extendido	12,9	11,2	17,0	10,5	7,9	16,4	8,8	8,5	9,2*
Hogar compuesto	0,5*	0,4*	0,6*	0,2*	0,2*	0,4*	0,1*	0,1*	0,0*
Otro	2,5*	1,5*	5,0*	2,3*	1,5*	4,1*	3,5	2,0*	6,6*
Santa Cruz	**870**	**653**	**217**	**915**	**657**	**258**	**985**	**700**	**285**
Hogar unipersonal	14,4	12,9	18,8	16,4	15,3	19,2	17,2	15,6	21,0
Pareja nuclear	8,4	10,3	2,5*	8,1	9,8	3,5*	10,0	12,7	3,4*
Monoparental	12,2	3,5	38,4	11,8	2,7	34,9	14,3	3,4	41,1
Nuclear completa	45,8	57,8	9,5	47,1	58,7	17,8	43,3	56,3	11,3
Hogar extendido	14,6	12,6	20,6	13,0	11,4	17,0	11,1	9,7	14,6
Hogar compuesto	0,7*	0,6*	0,8*	0,2*	0,1*	0,3*	0,2*	0,2*	0,3*
Otro	4,0	2,2	9,4	3,4	2,0	7,2	3,9	2,1	8,3
Beni	**117**	**79**	**38**	**128**	**91**	**37**	**123**	**93**	**29**
Hogar unipersonal	10,6	10,5*	11,0*	15,6	15,0	17,1*	9,7	8,6	13,1*
Pareja nuclear	7,1	9,7	1,5*	10,4	14,1	1,3*	7,6	9,4	2,2*
Monoparental	14,4	4,3*	35,4	14,1	3,8*	39,5	13,1	3,0*	45,5
Nuclear completa	42,3	54,8	15,9	41,0	53,7	9,8*	47,7	59,7	9,3*
Hogar extendido	19,6	16,2	26,7	15,6	12,1	24,1	17,3	16,5	19,9
Hogar compuesto	1,1*	1,6*	0,0*	0,6*	0,8*	0,0*	0,4*	0,4*	0,6*
Otro	5,0	2,9*	9,5*	2,7*	0,5*	8,1*	4,1*	2,5*	9,4*

Continúa...

DEPARTAMENTO Y TIPOLOGÍA DE HOGAR	2016			2017			2018		
	Total	Hombres	Mujeres	Total	Hombres	Mujeres	Total	Hombres	Mujeres
Pando	**35**	**27**	**8**	**36**	**28**	**8**	**40**	**31**	**9**
Hogar unipersonal	16,3	16,6	14,9*	16,5	17,5	13,2*	14,5	11,8*	23,8
Pareja nuclear	7,4	8,9*	2,1*	6,8	7,5	4,5*	9,5	11,8	2,0*
Monoparental	7,2	2,9*	22,8	9,7	2,9*	32,4	12,0	3,8*	39,7
Nuclear completa	44,7	54,3	10,4*	43,8	52,7	14,3*	50,2	61,3	12,9*
Hogar extendido	17,8	13,5	33,4	18,2	16,4	24,3	9,7	7,8*	16,0
Hogar compuesto	0,8*	0,8*	1,0*	0,7*	0,5*	1,6*	0,9*	0,7*	1,6*
Otro	5,8	3,1*	15,4	4,2*	2,6*	9,6*	3,2*	2,9*	3,9*

Fuente: Instituto Nacional de Estadística
(*) Coeficiente de variación superior a 20%, emplearlo sólo de forma referencial.

2.10. Tamaño medio del hogar

Entre 2016 y 2018 existe una leve disminución del número promedio de personas por hogar, de 3,4 en 2016 desciende a 3,3 a 2018. Por tipología de hogar, en 2018 en promedio los hogares monoparentales se conforman de casi 3 personas en promedio, los hogares nucleares completos de 4,3 personas, los hogares extendidos de 5,0 personas, en todos estos casos se observa una tendencia a la disminución.

Por áreas, se aprecia que en área rural los hogares de tipo compuesto que incluyen otros parientes y otros no parientes contienen en promedio un mayor número de personas dentro del hogar, 7,4 personas en promedio a 2018.

Cuadro N° 27
BOLIVIA: PROMEDIO DE PERSONAS POR HOGAR, SEGÚN AREA Y TIPOLOGÍA DE HOGAR, 2016 - 2018

ÁREA Y TIPOLOGÍA DE HOGAR	2016	2017	2018
Bolivia	**3,4**	**3,3**	**3,3**
Hogar unipersonal	1,0	1,0	1,0
Pareja nuclear	2,0	2,0	2,0
Monoparental	3,0	3,0	2,9
Nuclear completa	4,4	4,3	4,3
Hogar extendido	5,2	5,2	5,0
Hogar compuesto	4,9	5,1	6,1
Otro	2,7	2,7	2,6
Urbana	**3,5**	**3,5**	**3,3**
Hogar unipersonal	1,0	1,0	1,0
Pareja nuclear	2,0	2,0	2,0
Monoparental	2,9	3,0	2,9
Nuclear completa	4,3	4,3	4,2
Hogar extendido	5,2	5,2	5,0
Hogar compuesto	5,2	5,1	5,8
Otro	2,8	2,7	2,7
Rural	**3,3**	**3,1**	**3,1**
Hogar unipersonal	1,0	1,0	1,0
Pareja nuclear	2,0	2,0	2,0
Monoparental	3,1	3,0	2,9
Nuclear completa	4,7	4,6	4,6
Hogar extendido	5,4	5,2	5,0
Hogar compuesto	4,0	4,8	7,4
Otro	2,5	2,5	2,6

Fuente: Instituto Nacional de Estadística

Los departamentos de oriente, incluyendo Chuquisaca presentan los mayores promedios de personas por hogar, por sobre el valor de 3,3 miembros a 2018. Destacan los departamentos de La Paz y Potosí con el mayor número promedio de personas en hogares compuestos, con 7,4 y 9,0 respectivamente.

Cuadro N° 28

BOLIVIA: PROMEDIO DE PERSONAS POR HOGAR, SEGÚN DEPARTAMENTO Y TIPOLOGÍA DE HOGAR, 2016 - 2018

DEPARTAMENTO Y TIPOLOGÍA DE HOGAR	2016	2017	2018
Chuquisaca	**3,3**	**3,3**	**3,5**
Hogar unipersonal	1,0	1,0	1,0
Pareja nuclear	2,0	2,0	2,0
Monoparental	3,2	2,8	2,9
Nuclear completa	4,4	4,5	4,8
Hogar extendido	5,2	5,1	4,6
Hogar compuesto	3,7	3,8*	5,3
Otro	2,7	2,5	2,8
La Paz	**3,2**	**3,3**	**3,3**
Hogar unipersonal	1,0	1,0	1,0
Pareja nuclear	2,0	2,0	2,0
Monoparental	2,9	3,1	2,9
Nuclear completa	4,3	4,4	4,3
Hogar extendido	5,0	5,3	5,0
Hogar compuesto	4,5	3,0	7,4
Otro	2,5	2,5	2,7
Cochabamba	**3,5**	**3,4**	**3,3**
Hogar unipersonal	1,0	1,0	1,0
Pareja nuclear	2,0	2,0	2,0
Monoparental	2,9	3,0	2,9
Nuclear completa	4,5	4,4	4,3
Hogar extendido	5,1	5,2	5,0
Hogar compuesto	5,2	4,4	5,9
Otro	2,6	2,8	2,7
Oruro	**3,2**	**3,3**	**3,1**
Hogar unipersonal	1,0	1,0	1,0
Pareja nuclear	2,0	2,0	2,0
Monoparental	2,8	2,7	2,9
Nuclear completa	4,5	4,6	4,4
Hogar extendido	5,1	5,0	5,1
Hogar compuesto	4,0	4,0	3,0
Otro	2,5	2,7	2,5
Potosí	**3,6**	**3,0**	**3,1**
Hogar unipersonal	1,0	1,0	1,0
Pareja nuclear	2,0	2,0	2,0
Monoparental	3,2	3,1	2,7
Nuclear completa	4,8	4,4	4,7
Hogar extendido	5,8	4,7	4,7
Hogar compuesto	-	-	9,0
Otro	2,6	2,5	2,5

Continúa...

DEPARTAMENTO Y TIPOLOGÍA DE HOGAR	2016	2017	2018
Tarija	**3,2**	**3,1**	**3,0**
Hogar unipersonal	1,0	1,0	1,0
Pareja nuclear	2,0	2,0	2,0
Monoparental	2,6	2,6	2,7
Nuclear completa	4,1	4,1	4,0
Hogar extendido	4,9	4,7	4,4
Hogar compuesto	5,5	3,0	6,0
Otro	2,6	2,5	2,7
Santa cruz	**3,6**	**3,5**	**3,3**
Hogar unipersonal	1,0	1,0	1,0
Pareja nuclear	2,0	2,0	2,0
Monoparental	2,9	3,0	2,9
Nuclear completa	4,3	4,3	4,2
Hogar extendido	5,3	5,2	5,2
Hogar compuesto	5,1	6,5	5,9
Otro	3,0	2,8	2,6
Beni	**3,9**	**3,6**	**3,8**
Hogar unipersonal	1,0	1,0	1,0
Pareja nuclear	2,0	2,0	2,0
Monoparental	3,3	2,9	3,0
Nuclear completa	4,6	4,5	4,5
Hogar extendido	5,5	5,5	5,2
Hogar compuesto	5,1	6,3	7,0
Otro	2,8	3,3	2,9
Pando	**3,9**	**3,9**	**3,6**
Hogar unipersonal	1,0	1,0	1,0
Pareja nuclear	2,0	2,0	2,0
Monoparental	3,1	2,9	3,2
Nuclear completa	4,7	4,6	4,5
Hogar extendido	5,7	6,0	5,4
Hogar compuesto	5,3	5,0*	5,9
Otro	2,8	3,1	2,6

Fuente: Instituto Nacional de Estadística
(*) Coeficiente de variación superior a 20%, emplearlo sólo de forma referencial.

A manera de conclusión, la disminución de las tasas de fecundidad y mortalidad en la transición demográfica que atraviesa el país, afectó la composición etaria de la población, de estructuras jóvenes a adultas. Adicionalmente, la división urbana y rural y la migración, profundizaron los cambios. En poblaciones del occidente por lo general se aprecia un envejecimiento de la población, según los indicadores analizados, donde prevalece población infantil y adulta mayor, principalmente en áreas rurales, con predominancia femenina. En contraste, las poblaciones de oriente presentan mayores porcentajes de población joven con mayor número de personas en promedio por hogar. Se visualizan además cambios en lo relacionado a la organización de los hogares, derivado del incremento de la participación laboral femenina, la apreciación del matrimonio y las uniones formales, el incremento de las tasas de divorcio, el aumento de la natalidad fuera del matrimonio, etc. que afectan la composición de los hogares[21].

21 Lesthaegue y Van de Kaa se refieren a estos cambios de valores y desinstitucionalización de las relaciones familiares, la segunda transición demográfica.

SALUD

3

Con el objeto de contar con información en el sector salud, en la encuesta de hogares se incluyeron preguntas para distintos grupos poblacionales, los mismos son parte de los objetivos de políticas, planes y programas nacionales.

Los esfuerzos que realiza el Estado en la atención de la salud, y calidad de vida de niñas y niños menores de cinco años y de las mujeres gestantes son muchos, entre ellos figuran el seguro médico gratuito a través de la Ley 475 de prestaciones de salud.

Por otra parte, se consideró dentro de la temática a algunos factores de riesgo que determinan la presencia, de las Enfermedades No Transmisibles (ENT), como el tabaquismo, el consumo nocivo del alcohol, entre otros, como elemento fundamental para el diseño de intervenciones orientadas a enfrentarlos y a eliminarlos.

3.1. Enfermedades diarreicas agudas e infecciones respiratorias agudas

Habitualmente, las Enfermedades Diarreicas Agudas (EDA) en niños y niñas, son causadas por virus (el rotavirus es el más frecuente) y en menor porcentaje por bacterias (como ser la shigella) y algunos parásitos. El principal modo de contagio es la ingesta de agua o alimentos contaminados. La relación entre la elevada prevalencia de enfermedad diarreica, particularmente en niños y niñas menores de cinco años y escasas condiciones sanitarias e higiénicas, es evidente.

Las Infecciones Respiratorias Agudas (IRA), en particular la neumonía (definida como tos y dificultad para respirar), constituyen una de las principales causas de morbilidad y mortalidad en la niñez. La medición de la prevalencia de las IRA es importante, por una parte, para conocer el efecto de las intervenciones (por ejemplo, la vacuna contra el neumococo) y, por otra la presencia de otros determinantes, que van adquiriendo relevancia (por ejemplo, la contaminación del aire, entre otras).

La información sobre EDA e IRA fue recogida utilizando un período de infección corto y reciente, concretamente las dos semanas anteriores a la fecha de la encuesta para 2016, 2017 y 2018.

Cuadro N° 29

BOLIVIA: POBLACIÓN MENOR DE CINCO AÑOS QUE TUVO ENFERMEDADES DIARREICAS AGUDAS (EDA) POR SEXO, SEGÚN ÁREA Y DEPARTAMENTO, 2016 - 2018

(En porcentaje)

ÁREA Y DEPARTAMENTO	2016			2017			2018		
	Total	Niño	Niña	Total	Niño	Niña	Total	Niño	Niña
Bolivia	**21,2**	**21,2**	**21,1**	**23,5**	**23,4**	**23,6**	**26,1**	**28,0**	**24,4**
Urbana	18,9	19,4	18,4	21,9	21,8	22,0	24,8	26,2	23,5
Rural	26,0	25,3	26,6	27,1	27,0	27,2	29,2	32,2	26,3
Chuquisaca	21,1	21,0	21,2*	26,4	33,8	17,5*	13,5*	8,7*	17,1*
La Paz	22,6	22,2	22,9	23,7	21,4	26,3	24,7	23,5	25,7
Cochabamba	21,5	23,4	19,3	18,0	19,5	16,6	28,5	32,0	24,8
Oruro	18,7	16,9*	21,0*	17,0	18,5*	15,5*	22,4	23,9*	20,7*
Potosí	23,3	24,4	22,2	22,8	19,5*	25,8	29,3	36,4	22,4*
Tarija	13,2	17,5	8,8*	21,2	21,4	20,9	26,1	23,1	29,6
Santa Cruz	21,8	20,2	23,2	24,1	24,3	23,8	27,2	30,3	24,3
Beni	15,1	15,0*	15,1*	38,3	35,3	41,5	28,7	29,8	27,6
Pando	24,8	27,2	22,8*	33,5	33,0	34,0	24,5	28,8	21,0

Fuente: Instituto Nacional de Estadística

(*) Coeficiente de variación superior a 20%, emplearlo sólo de forma referencial.

A nivel nacional, aproximadamente uno de cada cinco niños y niñas menores de cinco años tuvo EDA durante las dos semanas anteriores al día de la encuesta 2016 y 2017, exceptuando el 2018 que se incrementa a uno de cada cuatro niños y niñas. En área rural, la prevalencia de diarrea fue superior en comparación con el área urbana, esta diferencia va desde 7,1 puntos porcentuales para el 2016, llegando hasta 4,3 puntos para el 2018.

Para el 2018 en el departamento de Potosí se presentó la mayor prevalencia de EDA en menores de cinco años, alcanzando esta a 29,3 por ciento y la menor en Chuquisaca con 13,5 por ciento.

Gráfico N° 18

BOLIVIA: POBLACIÓN MENOR DE CINCO AÑOS QUE TUVO ENFERMEDADES DIARREICAS AGUDAS (EDA) POR SEXO Y ÁREA, 2016 - 2018

(En porcentaje)

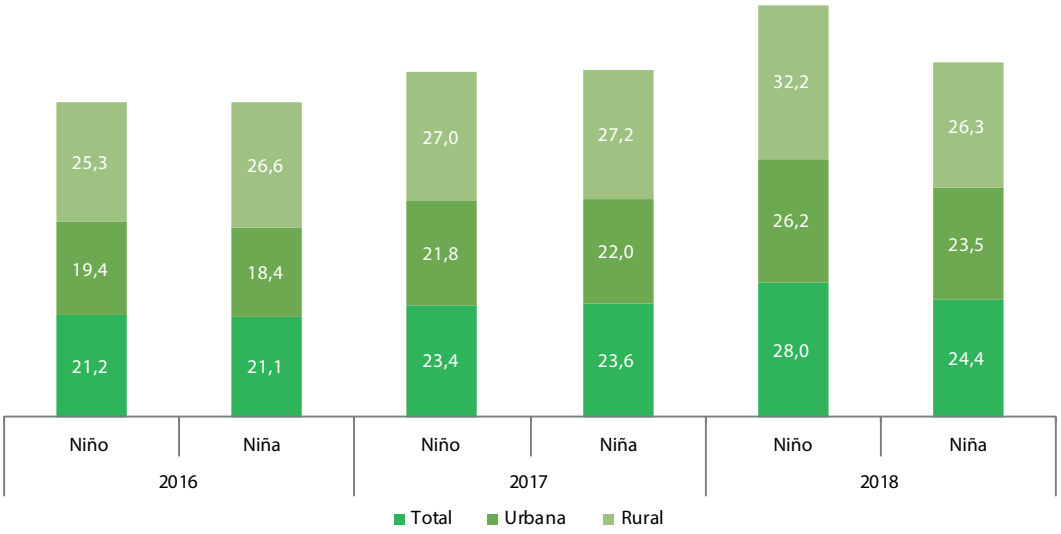

Fuente: Instituto Nacional de Estadística

Por sexo, en la Encuesta de Hogares 2016, la prevalencia de EDA no presentó diferencias a nivel nacional, la misma fue de 0,1 por ciento en comparación con el 2018 que fue de 3,6.

Para el 2016 no existe una marcada diferencia de niños y niñas que enfermaron con EDA en área rural en comparación con el área urbana, mientras que para el 2018, la diferencia es significativa entre niños y niñas con prevalencia de EDA registrada en área rural respecto al área urbana.

Cuadro N° 30

BOLIVIA: POBLACIÓN MENOR DE 5 AÑOS QUE TUVO INFECCIONES RESPIRATORIAS AGUDAS (IRA) POR SEXO, SEGÚN ÁREA Y DEPARTAMENTO, 2016 - 2018

(En porcentaje)

ÁREA Y DEPARTAMENTO	2016			2017			2018		
	Total	Niño	Niña	Total	Niño	Niña	Total	Niño	Niña
Bolivia	**43,2**	**42,1**	**44,3**	**41,6**	**40,9**	**42,4**	**44,4**	**47,3**	**41,7**
Urbana	40,5	39,3	41,6	39,5	39,1	39,9	42,4	45,3	39,4
Rural	49,0	48,5	49,6	46,5	44,8	48,4	49,2	52,0	46,7
Chuquisaca	46,4	45,1	48,0	41,2	47,9	33,0	37,1	36,8	37,3
La Paz	45,6	48,5	42,9	38,9	37,7	40,2	47,5	49,3	45,8
Cochabamba	35,4	33,2	38,0	34,3	35,9	32,8	46,4	44,7	48,2
Oruro	42,4	39,2	46,3	38,5	35,3	42,0	37,3	34,6	40,0
Potosí	43,1	40,4	45,6	48,1	42,5	53,3	48,2	60,8	36,1
Tarija	34,4	33,4	35,5	41,7	39,8	43,9	43,5	48,0	38,3
Santa Cruz	46,7	44,5	48,8	43,6	42,9	44,5	42,8	47,2	38,5
Beni	43,7	44,2	43,3	49,8	46,5	53,4	43,4	48,4	38,3
Pando	49,2	51,3	47,6	64,4	61,5	67,4	47,2	48,5	46,1

Fuente: Instituto Nacional de Estadística

(*) Coeficiente de variación superior a 20%, emplearlo sólo de forma referencial.

De los niños menores de cinco años que tuvieron IRA dos semanas antes de la encuesta, el 2016 llegó a 43,2 por ciento y el 2018, a 44,4 por ciento, con una diferencia de 1,2 por ciento. Se aprecia que la máxima diferencia de prevalencia de IRA, registrada entre áreas fue de 8,6 puntos porcentuales el 2016 y la mínima de 6,9 puntos porcentuales el 2018.

El porcentaje más alto de prevalencia de IRA para el 2018 se presentó en Potosí 48,2 por ciento y el menor, en Chuquisaca 37,1 por ciento.

Gráfico N° 19

BOLIVIA: POBLACIÓN MENOR DE CINCO AÑOS QUE TUVO INFECCIONES RESPIRATORIAS AGUDAS (IRA) POR SEXO Y ÁREA, 2016 - 2018

(En porcentaje)

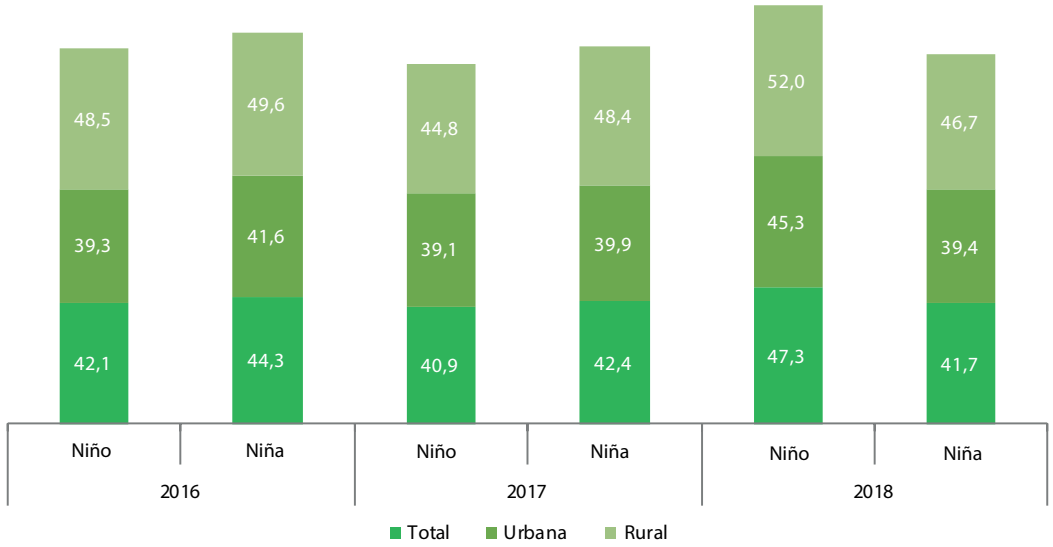

Fuente: Instituto Nacional de Estadística

Entre 2016 y 2018, en el país no se presentaron diferencias significativas entre menores de cinco años que enfermaron con IRA. Sin embargo, existen diferencias de 8,6 puntos porcentuales entre áreas, puesto que la población menor que enfermó con IRA en mayor proporción para 2016 y 2017 fueron los niños tanto en área urbana como rural y para el 2018 fueron las niñas en ambas áreas.

3.2. Paridez

En la encuesta se realizaron preguntas a mujeres en edad fértil acerca del número de hijos que tuvieron, del cual se calculó la paridez como el número promedio de hijos tenidos por las mujeres en edad reproductiva (de 15 a 49 años).

Cuadro N° 31
BOLIVIA: PARIDEZ EN MUJERES EN EDAD FÉRTIL, SEGÚN ÁREA Y GRUPO DE EDAD, 2016 – 2018

ÁREA Y GRUPO DE EDAD	2016	2017	2018
Bolivia	**2,9**	**2,7**	**2,7**
15-19	1,2	1,2	1,2
20-24	1,6	1,5	1,5
25-29	2,0	1,9	1,9
30-34	2,6	2,5	2,5
35-39	3,3	3,1	3,1
40-44	3,7	3,4	3,3
45-49	4,3	3,8	3,7
Urbana	**2,5**	**2,5**	**2,5**
15-19	1,2	1,2	1,1
20-24	1,5	1,5	1,5
25-29	1,8	1,9	1,9
30-34	2,4	2,3	2,3
35-39	2,8	2,8	2,8
40-44	3,2	3,0	3,0
45-49	3,5	3,4	3,2
Rural	**3,7**	**3,4**	**3,4**
15-19	1,2	1,2	1,3
20-24	1,7	1,7	1,7
25-29	2,5	2,2	2,2
30-34	3,2	3,0	3,3
35-39	4,4	4,1	3,8
40-44	4,9	4,6	4,0
45-49	5,7	4,6	4,9

Fuente: Instituto Nacional de Estadística

Se puede apreciar que la paridez en mujeres en edad fértil es más alta en área rural con relación al área urbana, a partir del grupo de 20 años o más se incrementa conforme aumenta la edad de estas mujeres. Para 2016 el grupo de mujeres de 45 a 49 años de edad en área rural alcanzó a 5,7 hijos, en promedio, notándose una disminución para el 2018 en el mismo grupo de un hijo(a) a 4,9.

Gráfico N° 20
BOLIVIA: PARIDEZ EN MUJERES EN EDAD FÉRTIL POR ÁREA, 2016 – 2018

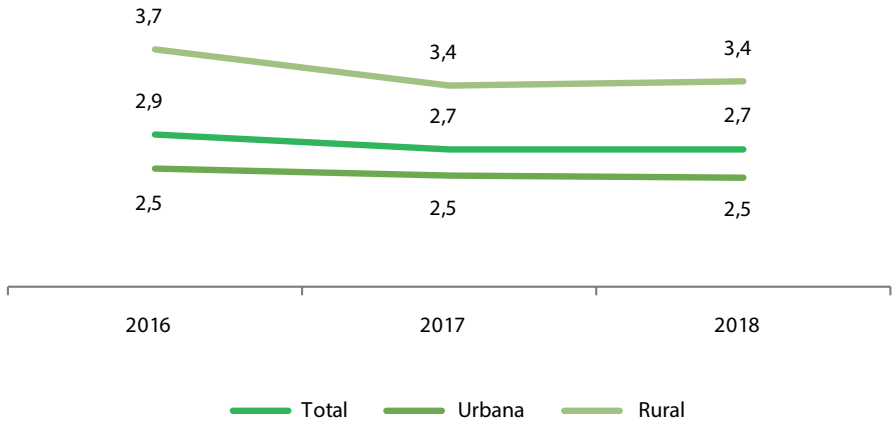

Fuente: Instituto Nacional de Estadística

La paridez en las mujeres entre 2016 y 2018, desciende en área rural. En área urbana, se mantiene en 2,5 hijos y en área rural disminuye de 3.7 a 3.4 hijos que tuvieron las Mujeres en la edad reproductiva.

3.3. Cobertura de atención de partos

La cobertura y calidad de la atención del parto constituyen factores estrechamente ligados a la salud materna infantil y son, por tanto, elementos que deben ser tomados en cuenta al evaluar la situación general de salud del país. En la EH se indagó, en el caso de nacimientos ocurridos en el último año, si la madre había recibido atención durante el parto, al igual que el lugar de ocurrencia del parto.

Cuadro N° 32
BOLIVIA: MUJERES DE 13 A 50 AÑOS DE EDAD, SEGÚN ÁREA Y PERSONAL QUE ATENDIÓ SU ÚLTIMO PARTO, 2016 - 2018
(En porcentaje)

ÁREA Y PERSONAL QUE ATENDIÓ PARTO	2016	2017	2018
Bolivia			
Atención institucional	90,3	92,6	92,3
Atención partera	1,8*	1,7	1,9*
Médico tradicional	0,0	0,0	0,0
Otro	7,9	5,7	5,8
Urbana			
Atención institucional	96,1	96,4	97,7
Atención partera	1,0*	0,6*	1,0*
Médico tradicional	0,0	0,0	0,0
Otro	2,9*	3,1*	1,3*
Rural			
Atención institucional	78,8	83,8	80,5
Atención partera	3,3*	4,2	3,8*
Médico tradicional	0,0	0,0	0,0
Otro	17,8	11,9*	15,6*

Fuente: Instituto Nacional de Estadística
(*) Coeficiente de variación superior a 20%, emplearlo sólo de forma referencial.

En Bolivia, el nivel de atención institucional de partos (médico, enfermeras y/o auxiliar de enfermería) de 2016 a 2018 se encuentra por encima de 90 por ciento, este indicador muestra una diferencia sustancial por área, 97,7 por ciento del total de mujeres que tuvieron un hijo el 2018 en área urbana fue atendida en su parto por personal médico o enfermeras, mientras que este porcentaje en área rural llegó a 80,5 por ciento.

Gráfico N° 21

BOLIVIA: MUJERES DE 13 A 50 AÑOS DE EDAD QUE RECIBIÓ ATENCIÓN INSTITUCIONAL EN SU ÚLTIMO PARTO POR ÁREA, 2016 - 2018

(En porcentaje)

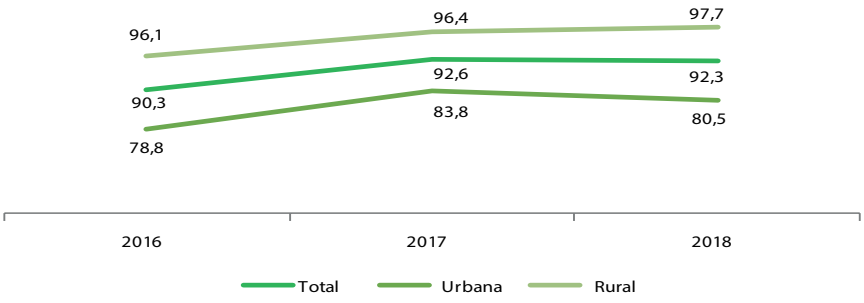

Fuente: Instituto Nacional de Estadística

Cuadro N° 33

BOLIVIA: MUJERES DE 13 A 50 AÑOS DE EDAD, SEGÚN DEPARTAMENTO Y PERSONAL QUE ATENDIÓ SU ÚLTIMO PARTO, 2016 - 2018

(En porcentaje)

DEPARTAMENTO Y PERSONAL QUE ATENDIÓ PARTO	2016	2017	2018
Bolivia			
Chuquisaca			
Atención institucional	93,7	89,5	95,5
Atención partera	0,0	3,5*	0,0
Médico tradicional	0,0	0,0	0,0
Otro	6,3*	7,0	4,5*
La Paz			
Atención institucional	85,8	95,6	86,8
Atención partera	3,9*	1,0*	5,6*
Médico tradicional	0,0	0,0	0,0
Otro	10,2*	3,4*	7,5*
Cochabamba			
Atención institucional	89,4	87,8	93,2
Atención partera	1,5*	5,6	0,6*
Médico tradicional	0,0	0,0	0,0
Otro	9,0*	6,6*	6,2*
Oruro			
Atención institucional	91,0	89,3	84,3
Atención partera	3,3*	0,0	4,3*
Médico tradicional	0,0	0,0	0,0
Otro	5,7*	10,7*	11,4*

Continúa...

DEPARTAMENTO Y PERSONAL QUE ATENDIÓ PARTO	2016	2017	2018
Potosí			
Atención institucional	65,9	86,9	80,8
Atención partera	4,3*	0,0	0,0
Médico tradicional	0,0	0,0	0,0
Otro	29,7	13,1*	19,2*
Tarija			
Atención institucional	100,0	94,8	98,2
Atención partera	0,0	2,7	1,8*
Médico tradicional	0,0	0,0	0,0
Otro	0,0	2,6*	0,0
Santa Cruz			
Atención institucional	98,8	97,0	98,2
Atención partera	0,0	0,0	0,0
Médico tradicional	0,0	0,0	0,0
Otro	1,2*	3,0*	1,8
Beni			
Atención institucional	94,6	87,1	98,2
Atención partera	0,0	3,5	1,8*
Médico tradicional	0,0	0,0	0,0
Otro	5,4*	9,4*	0,0
Pando			
Atención institucional	86,6	82,6	93,6
Atención partera	5,7*	0,0	0,0
Médico tradicional	0,0	0,0	0,0
Otro	7,8*	17,4*	6,4*

Fuente: Instituto Nacional de Estadística
(*) Coeficiente de variación superior a 20%, emplearlo sólo de forma referencial.

Los departamentos de Tarija, Santa Cruz y Beni presentan mayores niveles de atención institucional de partos (médico, enfermeras y/o auxiliar de enfermería) alcanzando 98 por ciento para 2018, seguido por Pando y Cochabamba con 93 por ciento.

Cuadro N° 34

BOLIVIA: MUJERES DE 13 A 50 AÑOS DE EDAD, SEGÚN ÁREA Y LUGAR DE ATENCIÓN DE SU ÚLTIMO PARTO, 2016 - 2018
(En porcentaje)

ÁREA Y LUGAR DE ATENCIÓN	2016	2017	2018
Bolivia			
Establecimientos de Salud	88,8	91,9	90,4
Domicilio	11,1	8,0	9,4
Otro	0,1*	0,2*	0,2*
Urbana			
Establecimientos de Salud	96,1	95,8	97,2
Domicilio	3,8	4,1	2,5*
Otro	0,1*	0,1*	0,4*
Rural			
Establecimientos de Salud	74,5	82,7	75,6
Domicilio	25,5	17,1	24,4
Otro	0,0	0,2	0,0

Fuente: Instituto Nacional de Estadística
(*) Coeficiente de variación superior a 20%, emplearlo sólo de forma referencial.

Del total de mujeres que declararon haber tenido un hijo en los últimos 12 meses anteriores a la encuesta de 2016 a 2018, más de 88 por ciento declaró haber recibido atención del parto en algún establecimiento de salud (hospital público/ privado, clínica, caja, centro de salud, puesto o posta de salud); en área urbana está por encima de 96 por ciento y en área rural llega a 75,6 por ciento.

Se puede observar que entre 2016 y 2018 los nacimientos tuvieron lugar en domicilio, 11,1 por ciento y 9,4 por ciento. Se observa una importante diferencia entre áreas respecto a los partos que tuvieron lugar en domicilio en el mismo período, en área rural se encuentra entre 25,5 y 24,4 por ciento, mientras que en área urbana alcanza a 2,5 por ciento.

Cuadro N° 35

BOLIVIA: MUJERES DE 13 A 50 AÑOS DE EDAD, SEGÚN DEPARTAMENTO Y LUGAR DE ATENCIÓN DE SU ÚLTIMO PARTO, 2016 - 2018

(En porcentaje)

DEPARTAMENTO Y LUGAR DE ATENCIÓN	2016	2017	2018
Bolivia			
Chuquisaca			
Establecimientos de Salud	93,7	86,4	93,0
Domicilio	6,3*	13,6*	7,0*
Otro	0,0	0,0	0,0
La Paz			
Establecimientos de Salud	84,1	95,1	84,9
Domicilio	15,9*	4,9*	15,1*
Otro	0,0	0,0	0,0
Cochabamba			
Establecimientos de Salud	87,2	87,8	90,1
Domicilio	12,3*	11,7*	9,9*
Otro	0,5*	0,5*	0,0
Oruro			
Establecimientos de Salud	87,6	85,1	84,3
Domicilio	12,4*	14,9*	15,7*
Otro	0,0	0,0	0,0
Potosí			
Establecimientos de Salud	60,4	84,7	76,6
Domicilio	39,6	15,3*	23,4*
Otro	0,0	0,0	0,0
Tarija			
Establecimientos de Salud	100,0	94,8	96,0
Domicilio	0,0	3,9*	4,0*
Otro	0,0	1,3*	0,0
Santa Cruz			
Establecimientos de Salud	98,8	97,0	97,3
Domicilio	1,2*	3,0*	1,8
Otro	0,0	0,0	0,9*
Beni			
Establecimientos de Salud	94,6	87,1	98,2
Domicilio	5,4*	12,9*	1,8*
Otro	0,0	0,0	0,0
Pando			
Establecimientos de Salud	86,6	79,7	90,9
Domicilio	13,4*	20,3*	9,1*
Otro	0,0	0,0	0,0

Fuente: Instituto Nacional de Estadística

(*) Coeficiente de variación superior a 20%, emplearlo sólo de forma referencial.

Los departamentos que proporcionaron mayor atención del parto en establecimientos de salud (hospital público/ privado, clínica, caja, centro de salud puesto o posta de salud) son: Beni, Santa Cruz y Tarija.

3.4. Cobertura de seguros de salud

En la EH se preguntó si la persona está registrada o afiliada a algún seguro para conocer la cobertura de la seguridad de salud en Bolivia, la misma incluye a seguros públicos, privados u otros.

Cuadro N° 36
BOLIVIA: POBLACIÓN REGISTRADA O AFILIADA A ALGÚN SEGURO DE SALUD, SEGÚN ÁREA Y TIPO DE COBERTURA, 2016 - 2018
(En porcentaje)

ÁREA Y TIPO DE COBERTURA	2016	2017	2018
Bolivia			
Público	33,4	33,4	36,0
Privado	1,4	1,2	1,0
Otro	0,1*	0,1*	0,0*
Ninguno	65,1	65,3	63,0
Urbana			
Público	36,5	35,6	38,7
Privado	1,8	1,5	1,3
Otro	0,1*	0,1*	0,0*
Ninguno	61,6	62,8	59,9
Rural			
Público	26,7	28,5	29,7
Privado	0,4*	0,6*	0,3*
Otro	0,0*	0,2*	0,0*
Ninguno	72,9	70,8	70,0

Fuente: Instituto Nacional de Estadística
(*) Coeficiente de variación superior a 20%, emplearlo sólo de forma referencial.

En Bolivia, entre 35 y 37 por ciento de personas declaró contar con un seguro de salud entre público, privado u otro de 2016 a 2018; en área urbana este porcentaje está por encima de 37 por ciento y en área rural llega como máximo a 30 por ciento.

Cuadro N° 37

BOLIVIA: POBLACIÓN REGISTRADA O AFILIADA A ALGÚN SEGURO DE SALUD, SEGÚN DEPARTAMENTO Y TIPO DE COBERTURA, 2016 - 2018

(En porcentaje)

DEPARTAMENTO Y TIPO DE COBERTURA	2016	2017	2018
Bolivia			
Chuquisaca			
Público	36,1	44,7	44,6
Privado	0,9*	0,6*	0,1*
Otro	0,3*	0,0	0,0
Ninguno	62,7	54,7	55,3
La Paz			
Público	31,7	27,2	28,3
Privado	1,5	0,8*	0,9*
Otro	0,1*	0,0*	0,0*
Ninguno	66,7	72,0	70,8
Cochabamba			
Público	22,0	22,1	23,3
Privado	1,5	1,6	1,6
Otro	0,0	0,1*	0,0*
Ninguno	76,5	76,3	75,1
Oruro			
Público	29,8	25,1	34,4
Privado	1,2*	0,5*	0,1*
Otro	0,1*	0,1*	0,1*
Ninguno	69,0	74,3	65,4
Potosí			
Público	27,6	40,2	44,8
Privado	0,9*	1,5*	0,2*
Otro	0,0	0,7*	0,0
Ninguno	71,5	57,6	55,0
Tarija			
Público	87,3	80,4	78,6
Privado	1,3*	1,5*	0,1*
Otro	0,0*	0,0*	0,0*
Ninguno	11,3	18,1	21,3
Santa Cruz			
Público	29,9	32,5	35,0
Privado	1,6	1,7	1,4
Otro	0,0*	0,0	0,1*
Ninguno	68,5	65,8	63,5
Beni			
Público	63,1	50,6	65,5
Privado	0,4*	0,9*	1,1*
Otro	0,0	0,2*	0,0
Ninguno	36,5	48,3	33,4
Pando			
Público	35,1	33,4	36,2
Privado	0,6*	0,8*	0,4*
Otro	0,1*	0,0*	0,0
Ninguno	64,2	65,7	63,4

Fuente: Instituto Nacional de Estadística

(*) Coeficiente de variación superior a 20%, emplearlo sólo de forma referencial.

El departamento que presenta mayor cobertura de la seguridad pública es Tarija que sobrepasa 78 por ciento durante 2016 a 2018.

3.5. Hábitos de consumo relacionados con tabaquismo y consumo de bebidas alcohólicas

Como hábitos de consumo en la encuesta se indagó acerca del consumo de cigarrillos y bebidas alcohólicas. Estas preguntas se realizaron a personas de 15 años o más, con temporalidad de los últimos 12 meses y la frecuencia del mismo.

Cuadro N° 38
BOLIVIA: POBLACIÓN DE 15 AÑOS O MÁS QUE FUMÓ CIGARRILLOS POR SEXO, SEGÚN ÁREA Y DEPARTAMENTO, 2016 - 2018
(En porcentaje)

ÁREA Y DEPARTAMENTO	2016			2017			2018		
	Total	Hombres	Mujeres	Total	Hombres	Mujeres	Total	Hombres	Mujeres
Bolivia	**15,7**	**27,0**	**5,3**	**14,5**	**25,0**	**4,6**	**13,6**	**23,7**	**4,1**
Urbana	15,1	25,8	5,3	14,1	24,0	4,8	13,5	23,3	4,5
Rural	17,2	29,7	5,3	15,4	27,3	3,9	13,9	24,4	3,2
Chuquisaca	20,3	36,0	6,9	20,7	38,0	4,4*	16,1	28,1	4,7*
La Paz	14,6	23,4	6,5	13,2	21,0	6,1	12,0	19,3	5,1
Cochabamba	11,4	20,5	2,8	11,2	19,8	3,0	10,1	18,1	2,4
Oruro	12,5	20,3	5,5	12,4	21,1	4,2*	13,1	22,2	4,8*
Potosí	16,7	29,9	5,5	17,8	32,6	5,2	12,3	22,1	4,2*
Tarija	16,0	29,3	4,3	14,3	26,4	3,2	13,6	25,3	3,4
Santa Cruz	17,9	30,6	5,5	15,4	26,9	4,3	16,7	29,6	4,2
Beni	20,0	37,5	3,1*	16,3	29,8	3,6*	17,8	32,6	3,9
Pando	23,4	35,7	9,6	20,4	34,5	4,6*	15,1	24,4	4,8*

Fuente: Instituto Nacional de Estadística
(*) Coeficiente de variación superior a 20%, emplearlo sólo de forma referencial.

Para el 2016 se puede observar que las personas de 15 años o más de edad que fumaron cigarrillos alcanzan a 15,7 por ciento, notándose una disminución para 2018, que llega a 13,6 puntos porcentuales.

Por sexo, el mayor consumo de cigarrillos se observa en los hombres respecto a las mujeres, entre 2016 y 2018, este consumo presenta una leve disminución.

Cuadro N° 39

BOLIVIA: POBLACIÓN DE 15 AÑOS O MÁS QUE FUMÓ CIGARRILLOS, SEGÚN FRECUENCIA Y GRUPO DE EDAD, 2016 - 2018

(En porcentaje)

FRECUENCIA Y GRUPO DE EDAD	2016	2017	2018
Bolivia	**15,7**	**14,5**	**13,6**
Frecuencia	**100,0**	**100,0**	**100,0**
Diariamente	12,2	9,4	9,1
Una o dos veces por semana	18,8	16,3	14,7
Una o dos veces por mes	9,3	12,4	11,8
Ocasionalmente	59,7	61,8	64,5
Grupo de edad	**100,0**	**100,0**	**100,0**
15-28	27,3	24,1	21,8
29-39	26,9	28,2	29,6
40-59	33,6	34,8	35,9
60 o más	12,2	12,9	12,7

Fuente: Instituto Nacional de Estadística

(*) Coeficiente de variación superior a 20%, emplearlo sólo de forma referencial.

El porcentaje de personas que fumaron cigarrillos y declaran que su consumo fue ocasional está sobre 60 por ciento en el período de análisis. Los que fuman diariamente superan 9,1 por ciento para el mismo período, entre tanto los que fuman una o dos veces por semana alcanzan a 18,8 por ciento.

En cuanto al grupo de edad, las personas que fuman cigarrillos se encuentran entre los 15 y 39 años de edad, muy por encima de 55 por ciento; el grupo de 40 a 59 años de edad registra un alto porcentaje de consumo de cigarrillos y por debajo de 10 por ciento están las personas de 60 años o más.

Cuadro N° 40

BOLIVIA: POBLACIÓN DE 15 AÑOS O MÁS QUE CONSUMIÓ BEBIDAS ALCOHÓLICAS POR SEXO, SEGÚN ÁREA Y DEPARTAMENTO, 2016 - 2018

(En porcentaje)

ÁREA Y DEPARTAMENTO	2016			2017			2018		
	Total	Hombres	Mujeres	Total	Hombres	Mujeres	Total	Hombres	Mujeres
Bolivia	**40,6**	**54,1**	**28,1**	**37,8**	**51,5**	**25,0**	**37,0**	**50,0**	**24,8**
Urbana	41,0	54,5	28,6	38,4	51,6	26,2	39,1	52,3	27,0
Rural	39,7	53,2	26,8	36,4	51,1	22,2	32,0	44,7	19,2
Chuquisaca	51,1	67,4	37,2	49,7	65,3	34,8	42,9	58,5	28,2
La Paz	37,3	49,2	26,4	35,5	47,6	24,6	33,6	44,0	23,8
Cochabamba	36,5	47,4	26,2	35,1	48,3	22,5	32,5	45,2	20,2
Oruro	37,5	52,2	24,4	36,1	48,7	24,2	31,8	45,5	19,3
Potosí	46,9	60,9	35,0	39,2	55,5	25,5	33,6	48,8	21,1
Tarija	52,3	69,4	37,2	49,7	64,5	35,9	51,4	64,5	40,1
Santa Cruz	42,1	56,5	28,2	38,3	52,4	24,6	41,6	55,2	28,3
Beni	34,2	53,1	15,9	30,6	46,2	15,8	35,8	53,0	19,7
Pando	33,5	50,1	14,8	33,9	50,6	15,1	30,3	43,9	15,2

Fuente: Instituto Nacional de Estadística

(*) Coeficiente de variación superior a 20%, emplearlo sólo de forma referencial.

Según la encuesta, el porcentaje de personas de 15 años o más que declara el consumo de bebidas alcohólicas entre 2016 y 2018 está por encima de 37 por ciento. Este consumo presenta una disminución de 40,6 a 37,0 por ciento en el período de análisis.

El consumo de bebidas alcohólicas es mayor en los Hombres en comparación con las mujeres, el mismo está por encima de 50 por ciento y el de las mujeres por debajo de 28 por ciento para 2016 y 2018.

Cuadro N° 41

BOLIVIA: POBLACIÓN DE 15 AÑOS O MÁS QUE CONSUMIÓ BEBIDAS ALCOHÓLICAS, SEGÚN FRECUENCIA Y GRUPO DE EDAD, 2016 - 2018

(En porcentaje)

FRECUENCIA Y GRUPO DE EDAD	2016	2017	2018
Bolivia	**40,6**	**37,8**	**37,0**
Frecuencia	**100,0**	**100,0**	**100,0**
Diariamente	0,4	0,4	0,4
Una o dos veces por semana	4,3	3,6	2,8
Una o dos veces por mes	8,7	8,9	9,8
Ocasionalmente	86,6	87,1	87,0
Grupo de edad	**100,0**	**100,0**	**100,0**
15-28	26,1	24,7	24,8
29-39	28,8	27,9	29,5
40-59	33,9	35,8	35,4
60 o más	11,2	11,5	10,4

Fuente: Instituto Nacional de Estadística

(*) Coeficiente de variación superior a 20%, emplearlo sólo de forma referencial.

El porcentaje de las personas que declaran el consumo de bebidas alcohólicas diariamente es menor a 1,0 por ciento; de las que declaran que su consumo es una o dos veces por semana llega a menos de 4 por ciento y de las que declaran un consumo ocasional se encuentra por encima de 87 por ciento.

El mayor consumo de bebidas alcohólicas se presenta entre las personas de 15 a 39 años de edad por encima de 52,6 por ciento y el menor se registra en el grupo de 60 años o más, 10,4 por ciento.

EDUCACIÓN

4

4. Educación

La educación de la población puede medirse a través de dos tipos de indicadores: de acceso a la educación y por otro lado los indicadores de resultado. Los primeros miden la cobertura de los servicios educativos en un momento determinado, en cada uno de los niveles educativos; es decir, el número de personas que están siendo educadas en un momento dado, estén o no en edad escolar. Algunos de los indicadores de acceso más utilizados son la tasa de matrícula y la tasa de asistencia escolar. Los segundos miden el estado del nivel educativo alcanzado por la población (García, Gómez y Solana, 2003). Es decir, proporcionan una aproximación de la acumulación de capital humano; resultado del acceso a servicios educativos que tuvo la población en el pasado. Una mejora en el acceso a los servicios educativos en el presente, resultará en mejores indicadores de resultado en el futuro. Los indicadores de resultado más conocidos son la tasa de alfabetismo y los años promedio de educación.

Con el propósito de evaluar la situación de la educación en Bolivia entre los años 2016 a 2018 se han desarrollado una serie de indicadores, entre los principales: alfabetismo, logro educativo, años promedio de estudio, nivel de instrucción alcanzado y acceso educativo, cuyos resultados se presentan a continuación, tomando en cuenta aspectos transversales como el tema de sexo, edad, área y departamento en la que habita la población.

4.1. Alfabetismo

Los resultados de las EH 2018 revelan que el nivel de educación de la población boliviana ha mejorado respecto al registrado en 2016. Los incrementos significativos de la tasa de alfabetismo en este período, se dan particularmente en área rural. En 2016, el 80,6 por ciento de la población de 15 años o más de edad era alfabeta, y en 2018, este porcentaje aumentó a 82,4 por ciento. Empero, la situación de las mujeres continúa con mayores desventajas, en 2016, el 71,1 por ciento eran alfabetas, en contraste al 90,5 por ciento de los hombres que están es similar situación, la brecha para este período es de 19,4 puntos porcentuales. En 2018, el porcentaje de mujeres alfabetas rurales incrementa a 73 por ciento, y el de varones a 91,7 por ciento, en tanto que la brecha fue de 18,7 puntos porcentuales. En ambos casos, las brechas rurales son aproximadamente el doble de las brechas urbanas.

Gráfico N° 22

BOLIVIA: TASA DE ALFABETISMO DE LA POBLACIÓN DE 15 AÑOS O MÁS DE EDAD POR SEXO Y ÁREA, 2016 – 2018

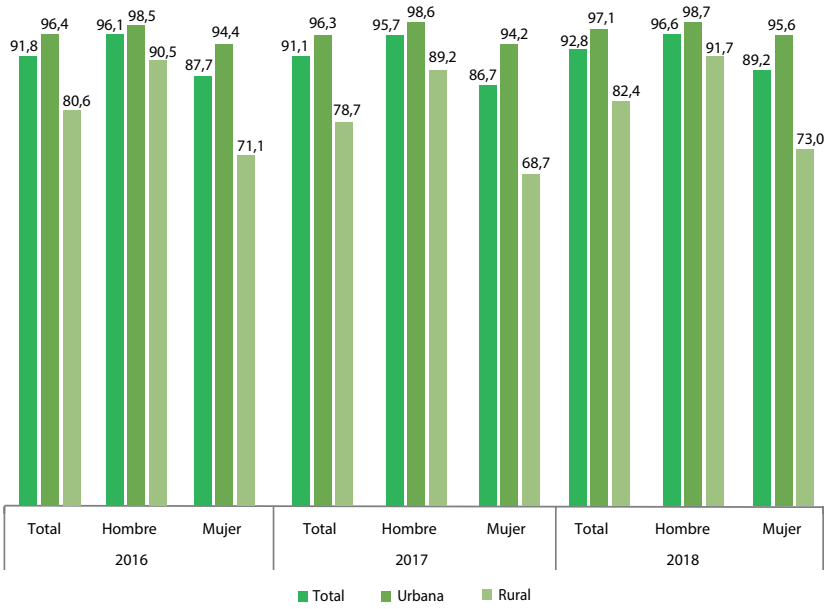

Fuente: Instituto Nacional de Estadística

Por grupo de edad, las personas de 15 a 24 años de edad registran mayor tasa de alfabetismo, 99,4 por ciento en 2016 y 99,6 por ciento en 2018.

El alfabetismo tiene una relación inversa con la edad de las personas, es decir, a menor edad mayor alfabetismo. En 2018, la tasa de alfabetismo para personas de 15 a 24 años representa el 99,6 por ciento, de 25 a 39 años, 98,6 por ciento, de 40 a 64 años, 93,1 por ciento, y finalmente el grupo de 65 años o más de edad alcanza a 72,6 por ciento.

Por sexo, las mayores brechas de este indicador se presentan para los grupos de 40 a 64 y de 65 o más años de edad, 11,0 y 29,1 puntos porcentuales, respectivamente en 2016, situación que prevalece para 2018, aunque con una mejoría, 7,6 y 28 puntos porcentuales.

Cuadro N° 42

BOLIVIA: TASA DE ALFABETISMO DE LA POBLACIÓN DE 15 AÑOS O MÁS DE EDAD POR SEXO, SEGÚN ÁREA Y GRUPO DE EDAD, 2016 - 2018

(En porcentaje)

ÁREA Y GRUPO DE EDAD	2016			2017			2018		
	Total	Hombres	Mujeres	Total	Hombres	Mujeres	Total	Hombres	Mujeres
Bolivia									
15-24	99,4	99,5	99,3	99,4	99,4	99,3	99,6	99,7	99,4
25-39	97,7	98,9	96,6	97,8	98,8	96,8	98,6	99,3	97,9
40-64	90,7	96,3	85,4	90,8	96,1	85,8	93,1	97,1	89,5
65 o más	69,2	84,5	55,4	67,2	83,6	53,0	72,6	86,8	58,8
Urbana									
15-24	99,6	99,4	99,7	99,5	99,6	99,5	99,6	99,6	99,6
25-39	98,9	99,5	98,4	98,8	99,3	98,4	99,2	99,4	99,0
40-64	96,0	98,6	93,6	95,7	98,7	93,0	97,1	98,9	95,4
65 o más	83,5	93,3	74,8	84,2	94,3	75,5	87,4	94,9	80,6
Rural									
15-24	98,9	99,7	98,2	98,9	99,0	98,8	99,4	100,0	98,8
25-39	93,5	96,8	90,4	94,2	97,4	91,3	96,4	98,6	94,4
40-64	80,2	92,0	68,2	80,4	91,0	69,5	84,8	93,5	76,4
65 o más	49,3	72,5	27,8	48,5	71,9	27,8	53,4	77,1	28,4

Fuente: Instituto Nacional de Estadística

En área urbana, la población de 15 a 24 años casi en su totalidad reportaron saber leer y escribir, los grupos de 25 a 39 años de igual manera presentan elevados niveles de población alfabeta en los tres años de análisis, a diferencia del grupo de 65 años o más cuyas tasas de alfabetismo son inferiores al 90 por ciento.

En tanto que en área rural, la población de 15 a 24 años supera el 98 por ciento de alfabetos; sin embargo, las tasas de alfabetismo van disminuyendo a medida que aumenta la edad de las personas, así la tasa de alfabetismo de la población de 65 años o más de edad en 2018 alcanza a 53,4 por ciento, es decir que casi la mitad de esta población no sabe leer y escribir, y al interior de este grupo, la situación de las mujeres es aún más crítica, donde solo 3 de cada 10 mujeres saben leer y escribir.

En los tres años de análisis se puede observar que los departamentos de Potosí y Chuquisaca mantienen las tasas más bajas de alfabetismo, superando apenas el 80 por ciento en 2018.

Cuadro N° 43

BOLIVIA: TASA DE ALFABETISMO DE LA POBLACIÓN DE 15 AÑOS O MÁS DE EDAD POR SEXO, SEGÚN DEPARTAMENTO, 2016 - 2018

DEPARTAMENTO	2016			2017			2018		
	Total	Hombres	Mujeres	Total	Hombres	Mujeres	Total	Hombres	Mujeres
Bolivia	**91,8**	**96,1**	**87,7**	**91,1**	**95,7**	**86,7**	**92,8**	**96,6**	**89,2**
Chuquisaca	81,3	88,8	75,0	82,1	89,2	75,4	83,1	88,7	77,8
La Paz	93,2	97,7	89,1	92,6	98,1	87,6	93,8	97,9	89,8
Cochabamba	90,9	95,7	86,3	90,9	96,0	86,0	92,5	96,6	88,6
Oruro	93,8	98,4	89,8	91,8	97,7	86,3	92,3	97,5	87,6
Potosí	78,6	89,7	69,1	73,9	85,0	64,6	82,3	92,5	73,8
Tarija	93,5	97,7	89,8	92,5	95,5	89,8	93,4	95,7	91,3
Santa Cruz	95,2	97,0	93,4	95,3	97,1	93,4	96,1	97,6	94,6
Beni	95,0	96,9	93,2	93,7	95,6	91,9	96,0	97,8	94,4
Pando	96,5	97,4	95,5	95,6	97,0	93,9	96,7	97,7	95,6

Fuente: Instituto Nacional de Estadística

4.2. Tasa de matriculación escolar

En 2018, el 93,5 por ciento de la población comprendida entre 6 y 19 años de edad estaba matriculada en educación regular, evidenciándose mayor cobertura de la matrícula en área urbana 95,1 por ciento, con relación al área rural 90,4 por ciento. La tasa de matriculación por sexo fue 95,6 por ciento para los hombres del área urbana, y 94,5 por ciento para sus pares mujeres. Porcentajes superiores a los correspondientes al área rural, 91,5 y 89,2 por ciento, respectivamente.

Gráfico N° 23

BOLIVIA: TASA DE MATRICULACIÓN DE LA POBLACIÓN DE 6 A 19 AÑOS DE EDAD POR SEXO Y ÁREA, 2016 - 2018

(En porcentaje)

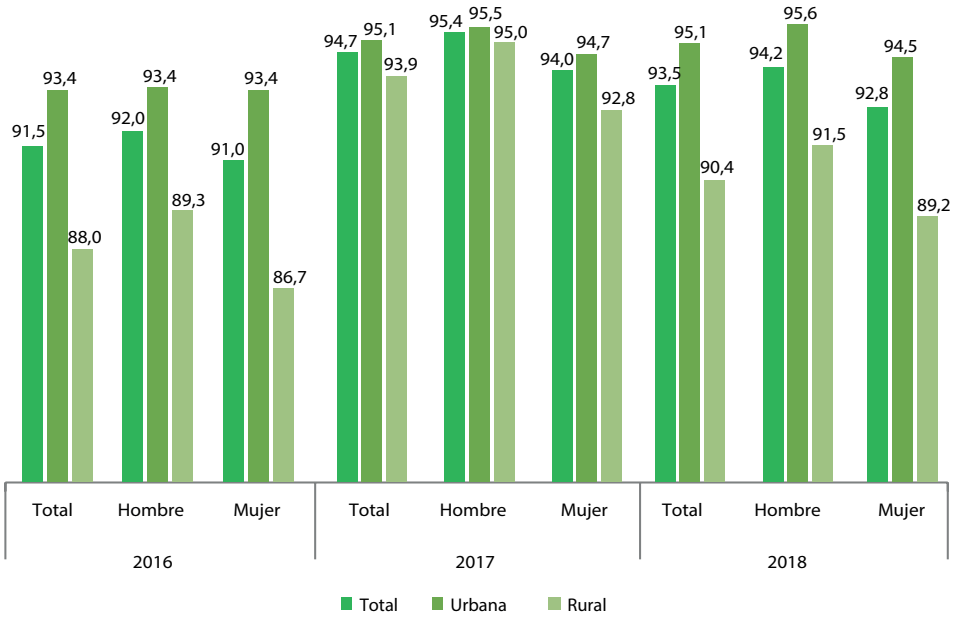

Fuente: Instituto Nacional de Estadística

Los departamentos que cuentan con mayor cobertura de matriculación en 2018 son: Oruro 96,6 por ciento, Potosí 95 por ciento y La Paz 94,9 por ciento. Por otro lado, entre los departamentos con menor población matriculada figuran Tarija 89,5 por ciento y Santa Cruz 92,4 por ciento.

Cuadro N° 44

BOLIVIA: TASA DE MATRICULACIÓN DE LA POBLACIÓN ENTRE 6 Y 19 AÑOS DE EDAD POR SEXO, SEGÚN DEPARTAMENTO, 2016 - 2018

(En porcentaje)

DEPARTAMENTO	2016			2017			2018		
	Total	Hombres	Mujeres	Total	Hombres	Mujeres	Total	Hombres	Mujeres
Bolivia	**91,5**	**92,0**	**91,0**	**94,7**	**95,4**	**94,0**	**93,5**	**94,2**	**92,8**
Chuquisaca	90,4	89,6	91,1	95,2	96,8	93,7	93,3	91,4	95,3
La Paz	94,6	95,1	94,0	95,5	96,7	94,3	94,9	96,6	93,1
Cochabamba	91,2	92,6	90,0	93,9	95,2	92,5	93,1	93,2	92,9
Oruro	95,7	96,6	95,0	95,4	95,6	95,3	96,6	97,5	95,8
Potosí	89,8	92,9	86,9	96,5	95,3	97,5	95,0	97,2	92,3
Tarija	89,3	89,2	89,4	93,4	95,2	91,8	89,5	88,6	90,2
Santa Cruz	89,9	89,5	90,2	94,6	94,6	94,5	92,4	92,3	92,5
Beni	89,4	90,5	88,1	91,0	91,7	90,3	93,1	96,1	90,0
Pando	90,0	88,0	92,3	94,3	95,1	93,6	94,0	94,5	93,5

Fuente: Instituto Nacional de Estadística

4.3. Tasa de asistencia escolar

Del total de la población matriculadas de 6 a 19 años que efectivamente asisten a la educación formal en Bolivia 90,9 por ciento alcanzó en 2016 y en 2018 se incrementó a 93,2 por ciento. Si bien, se viene logrando mayores tasas de asistencia escolar al sistema escolar, se evidencian las brechas por sexo que todavía persisten en el período de referencia, sea este urbano o rural, 1,2 puntos porcentuales en 2018 en el contexto urbano y 2,6 puntos porcentuales en el área rural.

Gráfico N° 24

BOLIVIA: TASA DE ASISTENCIA DE LA POBLACIÓN ENTRE 6 Y 19 AÑOS DE EDAD POR SEXO Y ÁREA, 2016 - 2018

(En porcentaje)

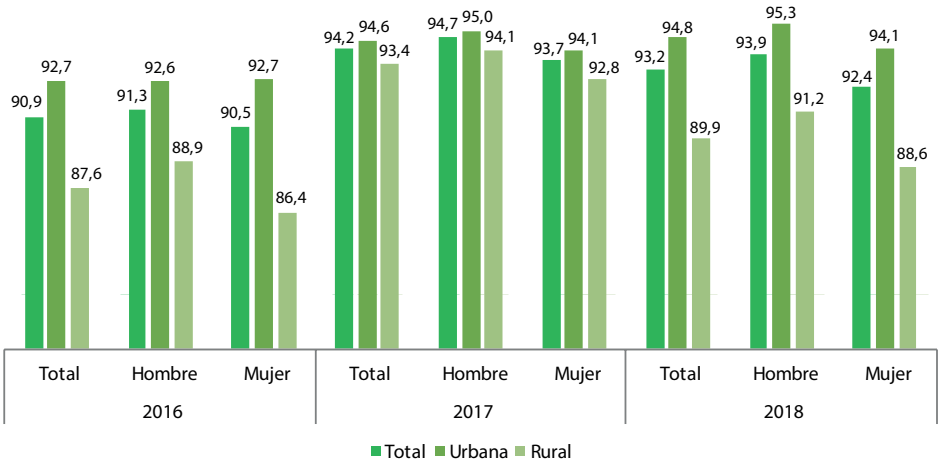

Fuente: Instituto Nacional de Estadística

La EH 2018, reporta a los departamentos que lograron mayor porcentaje de asistencia escolar, Oruro con 96,2 por ciento, La Paz con 94,7 por ciento y Potosí 93,8 por ciento, por otro lado, entre los departamentos que presentan menor tasa de asistencia se encuentran Tarija y Santa Cruz.

Cuadro N° 45

BOLIVIA: TASA DE ASISTENCIA ESCOLAR DE LA POBLACIÓN ENTRE 6 Y 19 AÑOS DE EDAD POR SEXO, SEGÚN DEPARTAMENTO, 2016 - 2018

(En porcentaje)

DEPARTAMENTO	2016			2017			2018		
	Total	Hombres	Mujeres	Total	Hombres	Mujeres	Total	Hombres	Mujeres
Bolivia	**90,9**	**91,3**	**90,5**	**94,2**	**94,7**	**93,7**	**93,2**	**93,9**	**92,4**
Chuquisaca	89,7	88,6	90,8	95,1	96,6	93,7	93,1	91,1	95,3
La Paz	94,4	95,0	93,8	95,3	96,6	94,0	94,7	96,4	92,7
Cochabamba	90,6	91,8	89,4	93,0	93,8	92,0	93,0	93,1	92,9
Oruro	95,1	95,9	94,5	95,2	95,6	94,7	96,2	97,1	95,3
Potosí	89,5	92,4	86,8	96,2	94,8	97,5	93,8	96,8	90,2
Tarija	89,0	88,8	89,2	92,6	94,1	91,2	89,3	88,6	89,9
Santa Cruz	88,7	88,3	89,3	94,0	93,9	94,1	91,9	91,9	92,0
Beni	89,2	90,5	87,8	90,2	91,0	89,4	93,0	95,9	90,0
Pando	88,9	87,3	90,7	94,0	95,1	92,9	93,3	93,4	93,1

Fuente: Instituto Nacional de Estadística

4.4. Años promedio de estudio

Los indicadores utilizados para evaluar el logro educativo de la población son los años promedio de estudio y el nivel de instrucción, ambos para la población de 19 años de edad y más.

Los años promedio de estudio que posee una persona es una medida que refleja el capital educativo alcanzado y resume los avances que ha tenido el sistema educativo. Se considera años promedio de estudio al cociente que resulta al dividir el total de años de estudio acumulados por un sector de la población entre el número de sujetos que componen dicho sector. Este apartado mide los años promedio de estudio de la población de 19 años o más de edad, y entre los resultados se encuentra que en 2018, la población de referencia tiene en promedio 9,6 años de estudio, 10,1 años para hombres y 9 años para mujeres.

Las brechas en el logro educativo de las personas se presentan por área, donde se observa que existen diferencias importantes en términos de años de estudio, en suma, la población del área urbana alcanzó los mayores años de estudio respecto al área rural. En 2018, las personas de 19 años o más de edad del área urbana tienen en promedio 11,1 años de estudio, 5,2 años más que las personas del área rural, cuyo años de estudio en promedio solo alcanza a 5,9 años, brecha que se intensifica para el caso de las mujeres del área rural, cuyos años de estudio en promedio corresponde a más de la mitad de los años de estudio de las del área urbana.

Gráfico N° 25

BOLIVIA: AÑOS PROMEDIO DE ESTUDIO DE LA POBLACIÓN DE 19 AÑOS O MÁS DE EDAD POR SEXO Y ÁREA, 2016 - 2018

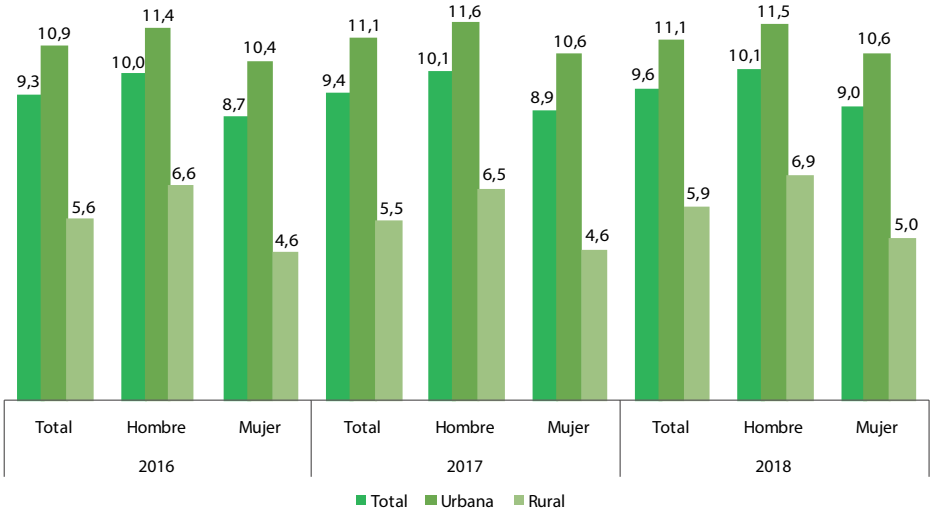

Fuente: Instituto Nacional de Estadística

Los departamentos que registraron en 2018, promedio de años de estudio bajos están Potosí con 6,9 y Chuquisaca 8,0 años. Por otro lado, los departamentos con mayor promedio de años de estudio son Santa Cruz, Pando y La Paz, 10,2, 10,3 y 9,9 respectivamente.

Cuadro N° 46

BOLIVIA: AÑOS PROMEDIO DE ESTUDIO DE LA POBLACIÓN DE 19 AÑOS O MÁS DE EDAD POR SEXO, SEGÚN DEPARTAMENTO, 2016 - 2018

(En años de estudio)

DEPARTAMENTO	2016			2017			2018		
	Total	Hombres	Mujeres	Total	Hombres	Mujeres	Total	Hombres	Mujeres
Chuquisaca	7,6	8,3	6,9	8,2	8,8	7,7	8,0	8,4	7,7
La Paz	9,8	10,8	8,9	9,6	10,7	8,7	9,9	10,8	9,0
Cochabamba	9,2	9,8	8,6	9,5	10,1	9,0	9,4	10,2	8,7
Oruro	9,3	10,1	8,6	9,0	9,8	8,3	9,6	10,5	8,8
Potosí	6,7	7,6	6,0	6,4	7,3	5,6	6,9	7,7	6,3
Tarija	9,1	9,5	8,8	9,4	9,7	9,1	9,5	9,6	9,4
Santa Cruz	10,1	10,4	9,8	10,3	10,6	10,1	10,2	10,4	10,1
Beni	9,3	9,7	9,0	9,7	9,7	9,8	9,9	10,2	9,7
Pando	10,0	10,1	9,8	10,2	10,3	10,0	10,3	10,6	10,0

Fuente: Instituto Nacional de Estadística

4.5. Nivel de instrucción alcanzado

El nivel de instrucción alcanzado refleja el grado de formación de una población y la capacidad de insertarse en el mercado laboral. El sistema de educación boliviano presenta cuatro niveles de enseñanza: a) educación preescolar o inicial (4 a 5 años de edad); b) educación primaria (6 a 11 años de edad); c) educación secundaria (12 a 19 años de edad); y d) educación superior.

Según la EH 2018, el 6,9 por ciento de la población registra ningún nivel de instrucción, 26.7 por ciento logró alcanzar el nivel primario, 37,9 por ciento nivel secundario y 28,1 por ciento algún curso de educación superior[22].

Por sexo, los hombres en relación a las mujeres tienen mayor participación en los niveles de instrucción secundario y superior, preponderantemente la educación secundaria, donde se tiene 42,3 de los hombres en este nivel alcanzado, contra 33,7 por ciento de las mujeres en el mismo nivel. La participación de mujeres y hombres en el nivel de instrucción superior es de 28,9 por ciento para hombres y 27,4 para mujeres.

Gráfico N° 26

BOLIVIA: NIVEL DE INSTRUCCIÓN ALCANZADO DE LA POBLACIÓN DE 19 AÑOS O MÁS DE EDAD POR SEXO, 2016 - 2018

(En porcentaje)

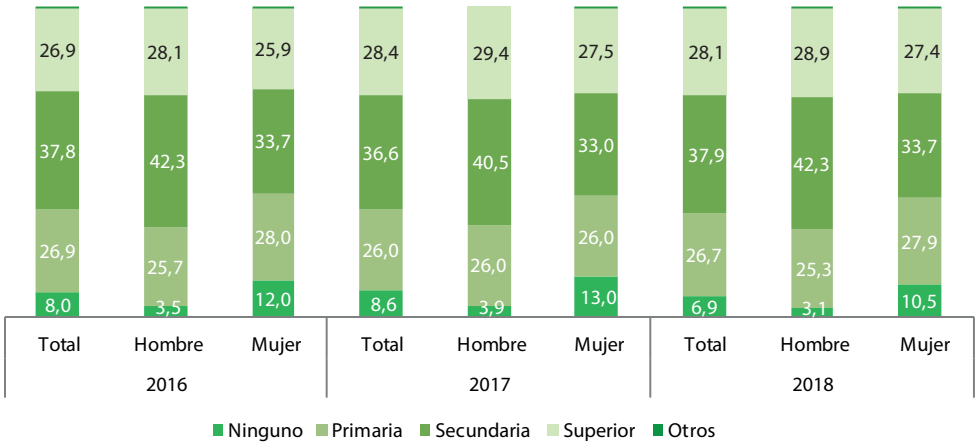

Fuente: Instituto Nacional de Estadística

El área de residencia denota los diferentes niveles de instrucción alcanzados, particularmente el nivel de instrucción superior que cobra importancia en el contexto urbano, a diferencia de la educación primaria y secundaria que tiene relevancia en el área rural con porcentajes alrededor del 45 y 30 por ciento para 2018.

22 El grupo "Otros" con el 0,4 por ciento contempla a la población que ha alcanzado algún nivel de instrucción cursando sus estudios técnicos bajo la modalidad de educación técnica, cuyo tiempo de duración menor a dos años es ofertada por institutos públicos o privados.

Gráfico N° 27

BOLIVIA: NIVEL DE INSTRUCCIÓN ALCANZADO DE LA POBLACIÓN DE 19 AÑOS O MÁS DE EDAD POR SEXO, SEGÚN ÁREA, 2016 - 2018

(En porcentaje)

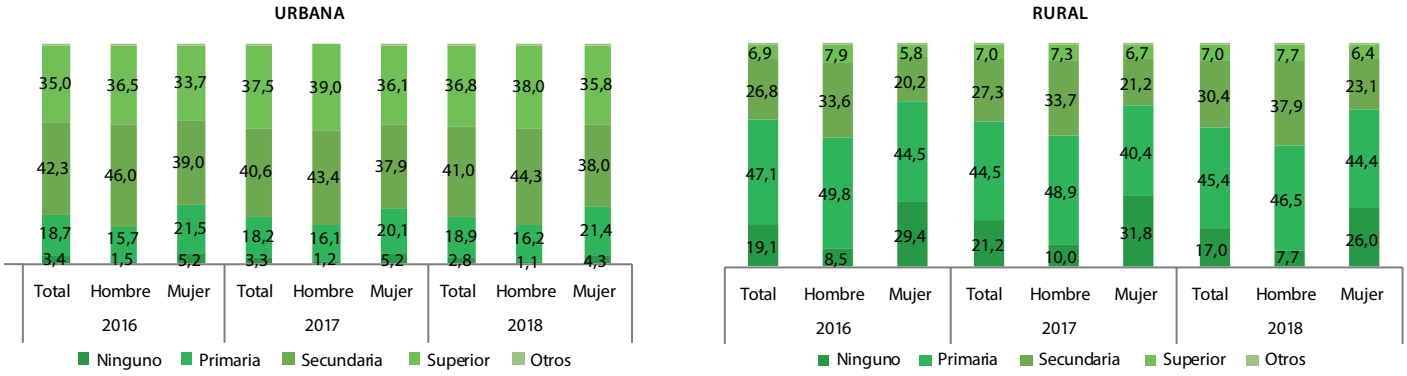

Fuente: Instituto Nacional de Estadística

La población de 19 años o más de edad sin ningún nivel de instrucción se presentan principalmente en los departamentos de Potosí y Chuquisaca. A diferencia de Santa Cruz, Pando y Beni cuya participación del nivel ninguno está entre los más bajos.

Los mayores porcentajes de población con nivel de instrucción superior se encuentran en los departamentos de Oruro, Tarija, Cochabamba, y Chuquisaca.

Cuadro N° 47

BOLIVIA: NIVEL DE INSTRUCCIÓN ALCANZADO DE LA POBLACIÓN DE 19 AÑOS O MÁS DE EDAD POR SEXO, SEGÚN DEPARTAMENTO, 2016 - 2018

(En porcentaje)

DEPARTAMENTO Y NIVEL DE INSTRUCCIÓN	2016			2017			2018		
	Total	Hombres	Mujeres	Total	Hombres	Mujeres	Total	Hombres	Mujeres
Chuquisaca									
Ninguno	19,1	11,1	25,8	17,6	10,2	24,3	15,3	9,7*	20,3
Primaria	33,9	37,8	30,7	31,8	36,4	27,6	35,1	38,6	32,0
Secundaria	21,3	23,6	19,4	19,4	21,1	17,9	20,1	23,5	17,0
Superior(1)	25,3	27,5	23,6	31,2	32,3	30,1	29,4	28,2	30,5
Otros(2)	0,3*	0,11*	0,51*	0,05*	0,0	0,1*	0,1*	0,0	0,2*
La Paz									
Ninguno	7,1	2,6	11,2	7,5	1,91*	12,5	6,2	1,9	10,1
Primaria	24,9	20,9	28,5	25,6	22,5	28,4	24,5	20,6	28,2
Secundaria	37,9	43,9	32,3	37,5	43,3	32,2	41,5	47,8	35,8
Superior(1)	29,6	32,1	27,3	28,9	31,9	26,2	27,4	29,3	25,6
Otros(2)	0,5	0,4*	0,6*	0,5	0,4*	0,6*	0,4*	0,4*	0,4*
Cochabamba									
Ninguno	8,5	3,5	13,1	8,5	3,7*	12,9	7,2	2,9	11,3
Primaria	29,5	28,6	30,4	27,6	28,0	27,3	28,9	26,6	31,1
Secundaria	32,8	37,7	28,1	31,7	35,3	28,3	32,9	37,6	28,5
Superior(1)	28,9	30,0	27,8	31,7	32,8	30,7	30,5	32,6	28,5
Otros(2)	0,4*	0,1*	0,6*	0,5*	0,2*	0,7*	0,5*	0,4*	0,7*

Continúa...

NIVEL DE INSTRUCCIÓN Y DEPARTAMENTO	2016			2017			2018		
	Total	Hombres	Mujeres	Total	Hombres	Mujeres	Total	Hombres	Mujeres
Oruro									
Ninguno	6,1	1,5*	10,3	8,3	2,2*	13,9	7,7*	2,6*	12,2
Primaria	30,2	28,6	31,7	31,0	31,0	31,0	28,7	25,7	31,5
Secundaria	35,8	40,5	31,5	33,0	38,5	28,1	31,0	36,7	26,0
Superior(1)	27,8	29,4	26,3	27,5	28,2	26,8	32,0	34,7	29,6
Otros(2)	0,1*	0,0	0,2*	0,2*	0,1*	0,3*	0,5*	0,4*	0,7*
Potosí									
Ninguno	20,3	8,6	30,1	26,2	14,4	36,0	17,9	7,5	26,0
Primaria	36,8	43,2	31,4	33,4	40,6	27,4	37,9	41,5	35,1
Secundaria	25,0	29,2	21,6	24,4	29,0	20,6	25,2	31,7	20,1
Superior(1)	17,9	19,0	17,0	16,0	16,0	16,0	19,0	19,2	18,8
Otros(2)	0,1*	0,1*	0,0	0,1*	0,0	0,1*	0,1*	0,1*	0,0
Tarija									
Ninguno	6,7	2,4*	10,5	6,9	3,9*	9,6	7,3	5,5*	9,0
Primaria	32,0	32,1	32,0	29,4	30,4	28,5	27,8	28,3	27,4
Secundaria	33,0	37,9	28,7	34,0	36,8	31,3	32,4	35,5	29,8
Superior(1)	27,9	27,4	28,3	29,5	28,7	30,2	31,8	30,3	33,1
Otros(2)	0,5*	0,3*	0,6*	0,2*	0,1*	0,3*	0,6*	0,4*	0,7*
Santa Cruz									
Ninguno	4,2	2,4	6,1	4,3	2,3	6,1	3,3	1,8	4,8
Primaria	21,7	20,6	22,7	21,4	21,3	21,5	22,5	22,2	22,9
Secundaria	47,7	50,6	44,9	44,5	46,3	42,6	45,0	47,4	42,7
Superior(1)	26,1	26,0	26,1	29,5	29,8	29,3	28,7	28,1	29,2
Otros(2)	0,3*	0,5*	0,2*	0,4*	0,2*	0,5*	0,4*	0,5*	0,4*
Beni									
Ninguno	4,5*	3,6*	5,4*	4,6*	2,9*	6,2*	3,7	2,6*	4,8
Primaria	28,5	25,6	31,2	22,4	23,0	21,9	24,6	24,4	24,8
Secundaria	43,6	46,6	40,8	51,1	56,0	46,6	46,2	47,7	44,8
Superior(1)	22,9	23,7	22,1	21,9	18,2	25,3	24,7	24,9	24,5
Otros(2)	0,5*	0,5*	0,5*	-	-	-	0,7*	0,4*	1,0*
Pando									
Ninguno	3,0*	2,9*	3,1*	2,9	2,2*	3,8*	3,3	2,0*	4,7*
Primaria	24,5	22,8	26,4	22,3	21,4	23,4	21,3	19,7	23,1
Secundaria	46,7	48,8	44,5	45,8	48,9	42,1	47,5	51,2	43,6
Superior(1)	25,7	25,5	25,8	29,0	27,5	30,7	27,6	27,0	28,3
Otros(2)	0,1*	0,0	0,2*	-	-	-	0,2*	0,0	0,4*

Fuente: Instituto Nacional de Estadística

(1) Superior: Comprende Universidad (licenciatura y Post grado), Técnico (Medio y superior), colegio Militar y Academia y Policía.

(2) Otros cursos: Estudios técnicos, no se exige el sexto grado de secundaria concluido, por esa razón no se toma en cuenta como nivel superior. Con coeficiente mayor al 205 emplearlo solo de forma referencial.

(*) Con coeficiente mayor al 20 por ciento emplearlo solo de forma referencial.

4.6. Desayuno / almuerzo o merienda escolar

La Alimentación Complementaria Escolar, antes denominada "Desayuno Escolar", es un servicio que beneficia a cada estudiantes de manera muy heterogénea, en diversos aspectos como mejorar la cobertura, estimular la permanencia, evitar la deserción y mejorar el rendimiento.

Conforme al período de análisis 2016 – 2018, el 64,0 por ciento de la población que asiste a la educación regular pública en 2016 se benefició con el desayuno escolar, porcentaje que se incrementó a 70,1 por ciento en 2018. Según las EH, se encuentran diferencias en la cobertura de este servicio por área de residencia, a decir, se tienen mayores coberturas en área urbana con relación al área rural para todo el período, en 2018, el 73,7 por ciento de la población de 6 a 19 años que asiste a la educación pública regular recibió el desayuno escolar, en tanto que en área rural, este porcentaje fue de 63,8 por ciento.

Gráfico N° 28

BOLIVIA: DESAYUNO ESCOLAR EN LA POBLACIÓN DE 6 A 19 AÑOS DE EDAD QUE ASISTE A LA EDUCACIÓN PÚBLICA POR ÁREA, 2016 - 2018

(En porcentaje)

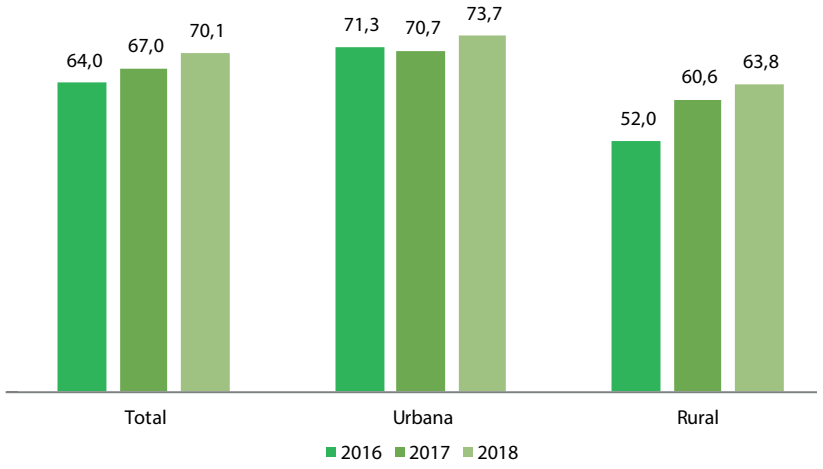

Fuente: Instituto Nacional de Estadística

Los departamentos que presentan mayor porcentaje de población beneficiaria del desayuno escolar a través de sus municipios en 2018 son: Chuquisaca 95,8 por ciento, Tarija 91,4 por ciento y Cochabamba, 84,1 por ciento. Por otro lado, los departamentos con menor población beneficiaria son Beni 34,8 por ciento, Santa Cruz 50,4 por ciento y Oruro 61,8 por ciento.

Gráfico N° 29

BOLIVIA: DESAYUNO ESCOLAR EN LA POBLACIÓN DE 6 A 19 AÑOS DE EDAD QUE ASISTE A LA EDUCACIÓN PÚBLICA, SEGÚN DEPARTAMENTO, 2016 - 2018

(En porcentaje)

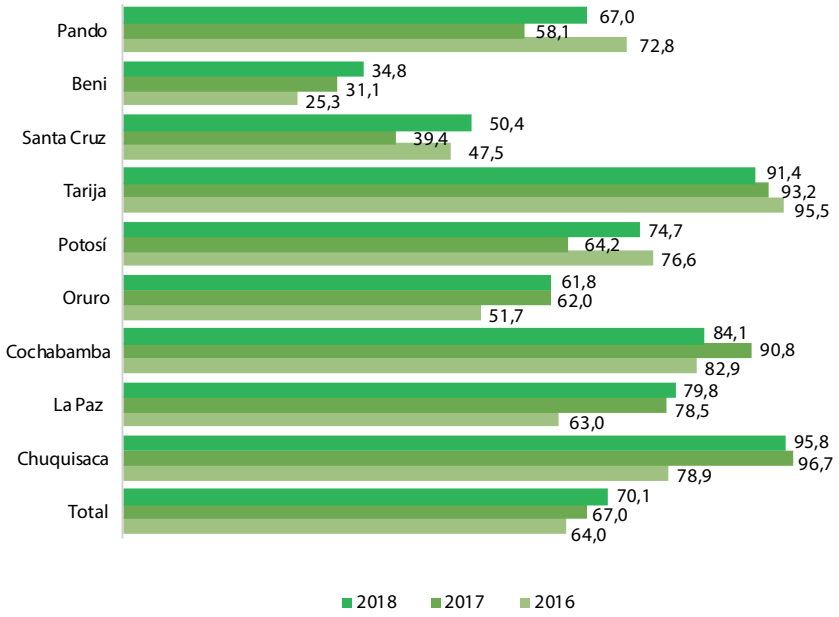

Fuente: Instituto Nacional de Estadística

TECNOLOGÍAS DE INFORMACIÓN Y COMUNICACIÓN (TIC)

5



Las Tecnologías de Información y Comunicación (TIC) se constituyen en herramientas importantes para el desarrollo de las economías. La disponibilidad y uso de TIC por los hogares y los miembros que los componen tienen un impacto en el desarrollo económico y social, al impulsar el desarrollo y aumentar la productividad.

En el período 2016 a 2018, los indicadores de acceso a bienes TIC en los hogares muestra que el televisor es uno de las pertenencias de mayor disponibilidad en los hogares, aunque en el período de referencia el porcentaje se ha mantenido invariable; otro de los bienes de importancia es la radio, pero su disponibilidad va disminuyendo de 50,8 por ciento en 2016 a 43,9 en 2018. Respecto a los otros bienes TIC, computadora, telefonía fija e Internet, si bien el acceso a esos bienes son menores, tampoco se observa un incremento de las mismas, exceptuando el acceso a Internet en el hogar que comprende las conexiones existentes en los hogares, que de 12,4 por ciento en 2017 pasó a 16,2 por ciento en 2018.

Gráfico N° 30
BOLIVIA: HOGARES CON ACCESO A TECNOLOGÍA DE INFORMACIÓN Y COMUNICACIÓN (TIC) POR BIENES, 2016 - 2018
(En porcentaje)

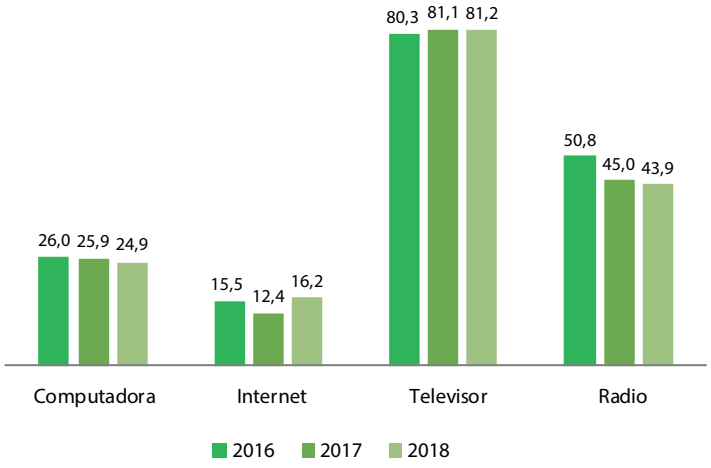

Fuente: Instituto Nacional de Estadística

Las brechas en el acceso a TIC en hogares son importantes por área de residencia. En área urbana, prepondera la disponibilidad del televisor con alrededor del 95 por ciento para el período 2016 -2018, le sigue en orden de importancia la radio, computadora, Internet y telefonía fija, se observa además que en todos los casos, exceptuando Internet, se tiene un decremento en el acceso a estos bienes entre 2016 a 2018.

Por otro lado, en área rural, prevalece la tenencia de la radio, si bien disminuyó de 64,4 por ciento en 2016 a 59,9 por ciento en 2018; en cuanto al televisor para el período 2016-2018, el 50 por ciento de los hogares dispone de este medio, la tenencia de los otros bienes como computadora e Internet es menor o casi inexistentes como es el caso de la telefonía fija.

Gráfico N° 31

BOLIVIA: HOGARES CON ACCESO A TECNOLOGÍAS DE INFORMACIÓN Y COMUNICACIÓN, SEGÚN ÁREA, 2016 - 2018

(En porcentaje)

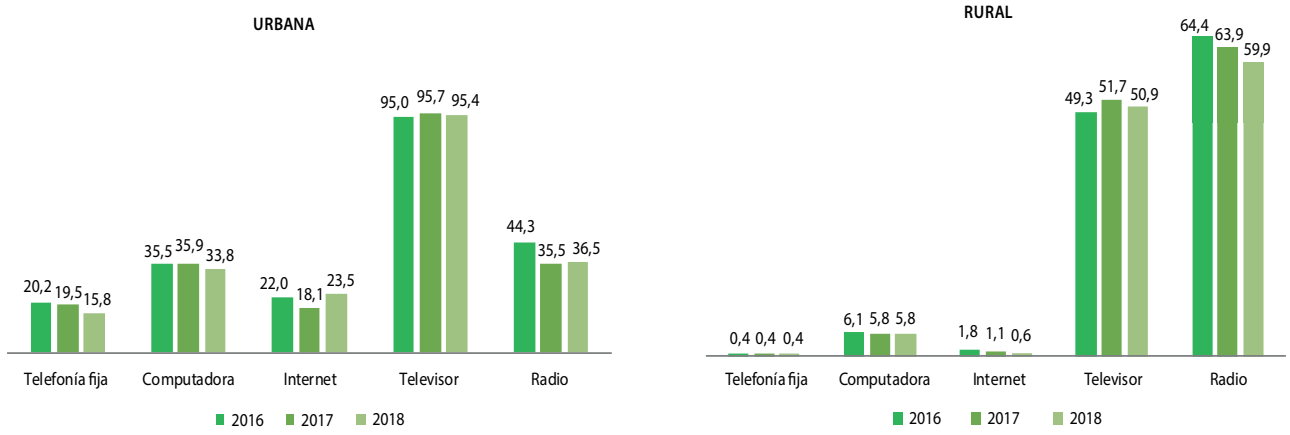

Fuente: Instituto Nacional de Estadística

Según la EH 2018, el acceso de los hogares a bienes TIC por departamento muestra que el televisor y la radio son medios a los que en su mayoría acceden los hogares en todos los departamentos. Por otro lado, la penetración de Internet en los departamentos supera el 10 por ciento, exceptuando Oruro, Potosí y Beni, los mayores porcentajes se encuentran en Tarija, Cochabamba y La Paz.

Cuadro N° 48

BOLIVIA: HOGARES CON ACCESO A TECNOLOGÍAS DE INFORMACIÓN Y COMUNICACIÓN (TIC) POR BIENES TIC, SEGÚN DEPARTAMENTO, EH 2016 - 2018

(En porcentaje)

DEPARTAMENTO	Hogares con disponibilidad de telefonía fija	Hogares con computadora	Hogares con acceso Internet	Hogares con televisor	Hogares con radio
2016	**13,8**	**26,0**	**15,5**	**80,3**	**50,8**
Chuquisaca	12,6	24,8	14,9	66,2	62,5
La Paz	14,2	28,4	14,6	78,8	62,8
Cochabamba	23,1	28,6	12,8	80,6	53,0
Oruro	16,3	26,2	20,4	74,9	61,1
Potosí	4,6	19,8	12,3	66,3	70,0
Tarija	13,1	24,3	15,0	87,4	55,7
Santa Cruz	11,6	25,8	20,3	88,7	31,1
Beni	5,0	16,9	2,4	78,5	26,0
Pando	4,8	23,3	4,9	70,9	21,4
2017	**13,0**	**25,9**	**12,4**	**81,1**	**45,0**
Chuquisaca	11,9	27,4	9,3	68,0	60,4
La Paz	12,1	27,5	10,0	82,3	62,3
Cochabamba	23,5	28,9	14,4	79,5	44,4
Oruro	14,3	27,6	5,0	78,1	63,3
Potosí	3,4	16,5	4,3	65,3	62,1
Santa Cruz	12,6	25,6	8,4	86,3	48,6
Tarija	12,5	26,5	19,7	89,2	21,3
Beni	4,1	15,5	6,5	75,7	15,9
Pando	3,7	22,5	12,7	73,6	19,3

Continúa...

DEPARTAMENTO	Hogares con disponibilidad de telefonía fija	Hogares con computadora	Hogares con acceso Internet	Hogares con televisor	Hogares con radio
2018	**10,9**	**24,9**	**16,2**	**81,2**	**43,9**
Chuquisaca	14,0	26,2	11,9	70,2	55,9
La Paz	10,1	29,2	13,4	81,4	61,3
Cochabamba	22,1	26,8	18,5	83,1	43,7
Oruro	14,3	29,2	9,8	69,1	60,1
Potosí	3,6	16,8	2,5	64,1	66,3
Santa Cruz	9,3	25,0	10,9	88,3	36,3
Tarija	7,1	22,4	25,4	88,8	23,1
Beni	5,1	15,8	9,8	76,7	14,6
Pando	2,8	22,1	10,2	74,1	14,0

Fuente: Instituto Nacional de Estadística

Respecto a la utilización de TIC, la EH indaga por el uso de teléfono celular, computadora e Internet a los miembros del hogar de cinco años o más de edad, en los últimos tres meses. De los resultados, 69,7 por ciento de las personas del grupo de referencia en 2018 utilizaron teléfono celular, 29,7 por ciento computadoras y 44,3 por ciento Internet. Entre 2016 y 2018, solo se observa el incremento del uso de Internet de 39,4 por ciento en 2016 a 44,3 por ciento para 2018.

Gráfico N° 32

BOLIVIA: POBLACIÓN DE CINCO AÑOS O MÁS DE EDAD QUE UTILIZARON TECNOLOGÍAS DE INFORMACIÓN Y COMUNICACIÓN (TIC) EN LOS ÚLTIMOS TRES MESES, 2016 - 2018

(En porcentaje)

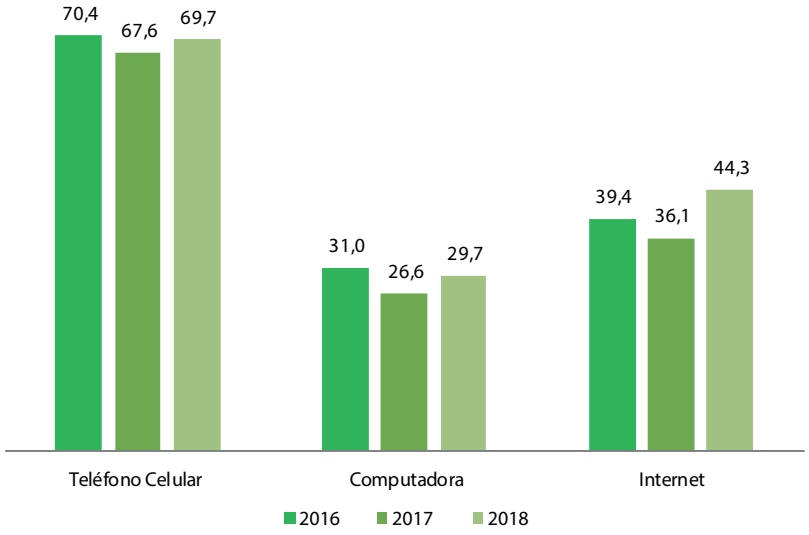

Fuente: Instituto Nacional de Estadística

Según sexo, los hombres muestran mayor tendencia al uso de TIC, sea teléfono celular, computadoras o Internet. En 2018, 72,4 por ciento de los hombres utilizaron teléfono celular, 32,1 computadoras y 47 por ciento Internet, frente al 67,2 por ciento de las mujeres que usaron teléfono celular, 27,4 computadoras y 41,7 por ciento Internet, en todos casos, porcentajes inferiores a los primeros. Por otro lado, en el período de análisis, se tiene incrementos en el uso de Internet en los últimos 3 meses, en 2016 el 42 por ciento de los hombres usó teléfonos celulares frente al 36,8 por ciento de las mujeres, estos porcentajes se incrementaron a 47 por ciento en 2018 en el caso de los hombres y 41,7 por ciento para las mujeres.

Gráfico N° 33

BOLIVIA: POBLACIÓN DE CINCO AÑOS O MÁS DE EDAD QUE UTILIZARON TIC EN LOS ÚLTIMOS TRES MESES POR SEXO, 2016 - 2018

(En porcentaje)

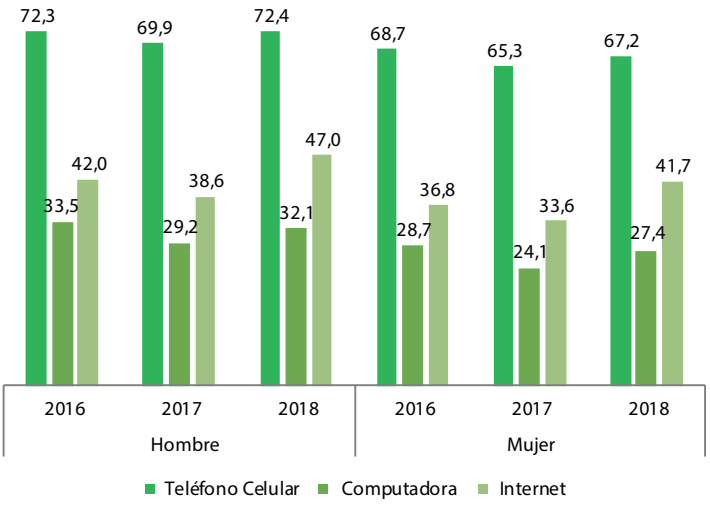

Fuente: Instituto Nacional de Estadística

Las brechas tecnológicas son muy marcadas por área geográfica, lo cual se evidencia para todo el período 2016 – 2018, donde los mayores porcentajes de uso de celular, computadora e Internet corresponden al área urbana, particularmente el uso de Internet que en 2018, alcanzó a 55,3 por ciento de personas del área urbana que utilizaron Internet en los últimos tres meses, porcentaje superior en 36,2 puntos porcentuales al dato rural, donde solo el 19,1 por ciento de las personas que residen en el área rural usan este servicio.

Gráfico N° 34

BOLIVIA: POBLACIÓN DE CINCO AÑOS O MÁS DE EDAD QUE UTILIZARON TIC EN LOS ÚLTIMOS TRES MESES POR ÁREA, 2016 - 2018

(En porcentaje)

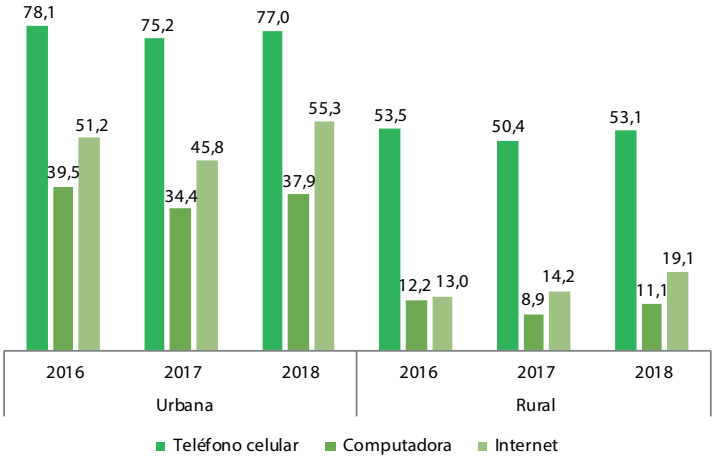

Fuente: Instituto Nacional de Estadística

El uso de TIC por departamento muestra que en general Potosí, Beni y Pando presentan los porcentajes más bajos de uso de TIC en el período 2016-2018.

Cuadro N° 49

BOLIVIA: POBLACIÓN DE 5 AÑOS O MÁS DE EDAD QUE UTILIZARON TIC EN LOS ÚLTIMOS TRES MESES, SEGÚN DEPARTAMENTO, 2016 - 2018

DEPARTAMENTO	USO DE CELULAR	USO DE COMPUTADORA	USO DE INTERNET
2016	**70,44**	**31,04**	**39,38**
Chuquisaca	63,01	24,93	30,85
La Paz	73,07	37,94	39,63
Cochabamba	71,02	33,10	37,73
Oruro	73,90	32,43	36,70
Potosí	56,49	25,27	24,01
Tarija	74,28	26,23	39,44
Santa Cruz	74,43	28,86	49,22
Beni	55,03	18,10	23,95
Pando	60,23	25,98	31,93
2017	**67,58**	**26,58**	**36,06**
Chuquisaca	58,83	21,86	32,76
La Paz	71,78	31,72	37,24
Cochabamba	68,77	28,82	37,32
Oruro	69,66	29,46	32,30
Potosí	53,11	15,31	25,57
Tarija	72,16	25,17	40,50
Santa cruz	70,09	26,63	39,77
Beni	54,39	11,97	22,52
Pando	53,07	20,53	31,54
2018	**69,74**	**29,71**	**44,29**
Chuquisaca	64,19	24,28	38,22
La Paz	73,97	35,82	44,59
Cochabamba	71,61	31,14	44,35
Oruro	71,64	34,90	39,66
Potosí	53,78	19,78	27,11
Tarija	71,38	29,46	46,17
Santa Cruz	73,21	28,90	53,70
Beni	48,07	12,78	22,88
Pando	57,28	22,86	36,85

Fuente: Instituto Nacional de Estadística

INGRESOS LABORALES

6

Los ingresos del hogar se componen principalmente de los ingresos laborales, y acá su estrecha relación con la pobreza en Bolivia, dado que esta fuente de ingreso explica en buena medida los niveles de pobreza, la relación entre la pobreza y los ingresos laborales se asocia también con las condiciones de actividad de los miembros del hogar y el sector económico en el que se desempeñan.

Los ingresos laborales se derivan tanto de las remuneraciones, y demás beneficios sociales relacionados, de los trabajadores asalariados, como de las ganancias netas que obtienen los trabajadores independientes en sus unidades productivas. Los ingresos no laborales son los restantes tipos de ingresos que derivan de fuentes no laborales, como las rentas de jubilación, vejez, viudez e incapacidad, rentas por alquileres, intereses y utilidades, transferencias de hogares dentro y fuera del país, del gobierno, entre otros.

Siendo que los ingresos laborales representan la mayor parte de los ingresos totales del hogar, y dado que las EH recogen información a detalle de las diferentes fuentes de ingresos de los hogares, a continuación se presentan este tipo de ingresos asociadas a las principales características del mercado de trabajo. Las estadísticas e indicadores propios del mercado de trabajo, como condición de actividad, tasa de participación, tasa de desocupación, población ocupada según situación en el empleo, sector económico, entre otros, no son parte de este documento, dado que a partir de 2016, la fuente de información oficial de estos indicadores es la Encuesta Continua de Empleo (ECE).

6.1. Ingresos laborales y características ocupacionales

La EH proporciona información de los ingresos laborales promedio mensuales, por situación en el empleo, grupo ocupacional y por actividad económica, entre las principales características del mercado laboral.

En 2018, el ingreso promedio mensual de la ocupación principal a nivel Bolivia fue 2.789 Bs/mes; 3.260 Bs/mes en área urbana y de 1.606 Bs/mes en área rural.

Cuadro N° 50
BOLIVIA: INGRESO PROMEDIO MENSUAL EN LA OCUPACIÓN PRINCIPAL POR ÁREA, SEGÚN CATEGORÍA EN EL EMPLEO, 2016 - 2018
(En bolivianos)

CATEGORÍA OCUPACIONAL	TOTAL			URBANA			RURAL		
	2016	2017	2018	2016	2017	2018	2016	2017	2018
Total	**2.751**	**2.780**	**2.789**	**3.170**	**3.243**	**3.260**	**1.704**	**1.664**	**1.606**
Obrero(a)	2.659	2.849	3.066	2.816	3.042	3.199	2.302	2.343	2.673
Empleado(a)	3.619	3.657	3.771	3.617	3.683	3.777	3.640	3.423	3.719
Trabajador por cuenta propia	2.016	2.060	2.069	2.592	2.753	2.714	1.194	1.105	1.134
Empleador (a) o socio(a) que no recibe remuneración	4.113	4.832	4.638	4.983	5.146	5.107	2.456	4.281	3.122
Empleada(o) del hogar	1.589	1.579	1.832	1.635	1.599	1.844	1.258	1.374	1.647

Fuente: Instituto Nacional de Estadística
Nota: Población ocupada de 14 años o más de edad.

Por grupo ocupacional, para el período 2016 a 2018, los ocupados en las Fuerzas Armadas y Directivos de la Administración Pública y Empresas reportan en promedio mayores ingresos mensuales, le siguen en orden de importancia, los profesionales científicos e intelectuales, mientras que los ingresos medios laborales más bajos corresponde a los trabajadores agropecuarios y trabajadores no calificados.

Cuadro N° 51
BOLIVIA: INGRESO PROMEDIO MENSUAL EN LA OCUPACIÓN PRINCIPAL POR ÁREA, SEGÚN GRUPO OCUPACIONAL, 2016 - 2018
(En bolivianos)

GRUPO OCUPACIONAL	TOTAL			URBANA			RURAL		
	2016	2017	2018	2016	2017	2018	2016	2017	2018
Total	**2.751**	**2.780**	**2.789**	**3.170**	**3.243**	**3.260**	**1.704**	**1.664**	**1.606**
Fuerzas Armadas	6.948	7.029	6.778	6.995	7.029	6.778	4.680	-	-
Directivos pública y privados	6.552	6.033	5.940	6.588	6.180	6.149	5.956	4.726	4.558
Profesionales	4.821	4.667	4.806	4.801	4.751	4.788	4.941	4.059	4.935
Técnicos y profesionales de apoyo	3.816	3.969	3.839	3.872	4.010	3.860	3.147	3.238	3.445
Empleados de oficina	3.157	3.199	3.263	3.175	3.198	3.287	2.394	3.226	2.661
Trabajadores de servicio y comercio	2.362	2.521	2.487	2.464	2.615	2.561	1.621	1.917	1.791
Trabajadores en agricultura, pecuaria y pesca	1.184	1.128	1.128	2.392	2.164	1.928	1.049	1.021	1.042
Industria extractiva, construcción, industria manufacturera	2.773	2.849	2.729	2.819	2.936	2.886	2.521	2.438	1.987
Operadores de instalaciones y maquinarias	3.567	3.509	3.594	3.517	3.466	3.665	3.800	3.734	3.123
Trabajadores no calificados	2.017	2.028	2.174	2.022	1.980	2.203	1.994	2.220	2.054

Fuente: Instituto Nacional de Estadística
Nota: Población ocupada de 14 años o más de edad.

En el período de análisis, en área urbana, los mayores ingresos laborales promedio corresponden a personas ocupadas en el sector de la explotación de minas y canteras; el suministro de electricidad, gas, agua, evacuación de aguas residuales, gestión de desechos; actividades inmobiliarias; servicios de intermediación financiera y seguros; y organismos extraterritoriales; en tanto que, los menores ingresos laborales promedio conciernen a trabajadores en actividades de hogares privados. Por otro lado, en el contexto rural, los mayores ingresos laborales medios se encuentran en el sector de la minería y el suministro de servicios de electricidad, agua, etc., además del servicio de educación, mientras que los más bajos, derivan del sector de la agricultura, ganadería, caza, pesca y silvicultura.

Cuadro N° 52
BOLIVIA: INGRESO PROMEDIO MENSUAL EN LA OCUPACIÓN PRINCIPAL POR ÁREA, SEGÚN ACTIVIDAD ECONÓMICA, 2016 - 2018
(En bolivianos)

ACTIVIDAD ECONÓMICA	TOTAL			URBANA			RURAL		
	2016	2017	2018	2016	2017	2018	2016	2017	2018
Total	**2.751**	**2.780**	**2.789**	**3.170**	**3.243**	**3.260**	**1.704**	**1.664**	**1.606**
Agricultura, ganadería, caza, pesca y silvicultura	1.282	1.244	1.199	2.719	2.423	2.321	1.087	1.105	1.061
Explotación de minas y canteras	4.599	5.155	4.947	5.244	5.883	5.659	3.851	3.999	3.037
Industria manufacturera	2.763	2.771	2.877	2.860	2.937	3.089	1.950	1.924	1.255
Suministro de electricidad, gas, vapor y aire acondicionado	5.452	5.090	4.462	5.533	5.135	4.478	3.142	4.369	4.399
Suministro de agua, evacuación de aguas residuales, gestión de desechos	4.135	3.582	4.791	4.808	3.695	5.090	1.931	3.240	1.625
Construcción	3.370	3.453	3.197	3.465	3.567	3.366	2.980	2.989	2.572

Continúa...

ACTIVIDAD ECONÓMICA	TOTAL			URBANA			RURAL		
	2016	2017	2018	2016	2017	2018	2016	2017	2018
Venta por mayor y menor, reparación de automotores	2.507	2.653	2.736	2.612	2.740	2.814	1.664	2.044	1.954
Transporte y almacenamiento	3.426	3.359	3.389	3.419	3.394	3.442	3.488	2.956	2.915
Actividades de alojamiento y servicio de comidas	2.366	2.591	2.476	2.398	2.655	2.511	2.092	2.185	2.164
Informaciones y comunicaciones	3.729	3.781	3.931	3.821	3.829	3.966	1.330	777	2.645
Intermediación financiera y seguros	5.194	5.032	4.846	5.221	5.033	4.884	1.822	4.925	2.675
Actividades inmobiliarias	5.709	3.410	4.243	5.709	3.421	4.542	-	3.000	3.384
Servicios profesionales y técnicos	3.599	3.667	3.591	3.610	3.692	3.617	2.811	2.760	1.562
Actividades de servicios administrativos y de apoyo	2.515	2.790	2.501	2.541	2.830	2.517	1.930	2.237	1.708
Administración pública, defensa y seguridad social	4.533	4.342	4.379	4.690	4.512	4.503	2.881	2.809	3.251
Servicios de educación	4.208	4.249	4.422	4.088	4.214	4.359	4.622	4.419	4.642
Servicios de salud y asistencia social	4.057	3.828	4.237	4.104	3.965	4.308	3.774	2.899	3.407
Actividades artisticas, entretenimiento y recreativas	2.461	3.018	2.967	2.457	3.107	2.830	2.613	1.372	4.373
Otras actividades de servicios	2.195	2.075	2.217	2.263	2.179	2.186	893	991	2.458
Actividades de hogares privados	1.587	1.580	1.811	1.627	1.599	1.840	1.320	1.391	1.557
Servicio de organismos extraterritoriales	7.966	8.580	5.522	7.966	8.580	5.522	-	-	-

Fuente: Instituto Nacional de Estadística
Nota: Población ocupada de 14 años o más de edad.

Cuadro N° 53
BOLIVIA: INGRESO PROMEDIO MENSUAL EN LA OCUPACIÓN PRINCIPAL, SEGÚN DEPARTAMENTO Y ACTIVIDAD ECONÓMICA, 2016 - 2018
(En bolivianos)

DEPARTAMENTO Y ACTIVIDAD ECONÓMICA	2016	2017	2018
Chuquisaca	**1.858**	**2.182**	**2.441**
Agricultura, ganadería, caza, pesca y silvicultura, explotación de minas y canteras	519	671	956
Industria manufacturera	2.031	1.963	1.968
Transporte y almacenamiento	3.318	2.727	3.094
Venta por mayor y menor, reparación de automotores	1.886	2.313	2.925
Construcción	2.940	3.088	2.886
Actividades diversas/servicios	3.134	3.513	3.793
La Paz	**2.613**	**2.513**	**2.548**
Agricultura, ganadería, caza, pesca y silvicultura, explotación de minas y canteras	1.260	908	961
Industria manufacturera	2.345	2.464	2.666
Transporte y almacenamiento	3.392	3.242	3.312
Venta por mayor y menor, reparación de automotores	2.171	2.389	2.410
Construcción	3.176	3.460	3.129
Actividades diversas/servicios	3.666	3.537	3.488
Cochabamba	**2.645**	**2.581**	**2.749**
Agricultura, ganadería, caza, pesca y silvicultura, explotación de minas y canteras	1.274	1.363	1.496
Industria manufacturera	3.149	2.829	2.993
Transporte y almacenamiento	3.231	3.120	3.508
Venta por mayor y menor, reparación de automotores	2.319	2.443	2.551
Construcción	3.334	3.279	3.249
Actividades diversas/Servicios	3.221	3.026	3.440

Continúa...

DEPARTAMENTO Y ACTIVIDAD ECONÓMICA	2016	2017	2018
Oruro	**2.430**	**2.441**	**2.490**
Agricultura, ganadería, caza, pesca y silvicultura, explotación de minas y canteras	1.570	1.263	1.283
Industria manufacturera	2.115	1.952	2.748
Transporte y almacenamiento	2.685	3.143	2.785
Venta por mayor y menor, reparación de automotores	2.244	2.520	2.239
Construcción	3.481	3.042	3.217
Actividades diversas/servicios	3.014	3.029	3.616
Potosí	**1.817**	**1.982**	**2.090**
Agricultura, ganadería, caza, pesca y silvicultura, explotación de minas y canteras	1.006	1.058	1.193
Industria manufacturera	1.846	2.399	2.970
Transporte y almacenamiento	2.237	2.629	3.050
Venta por mayor y menor, reparación de automotores	1.777	1.839	1.755
Construcción	3.035	3.369	2.692
Actividades diversas/servicios	3.075	3.399	3.727
Tarija	**2.838**	**2.784**	**2.966**
Agricultura, ganadería, caza, pesca y silvicultura, explotación de minas y canteras	1.661	1.547	1.492
Industria manufacturera	2.834	2.847	2.528
Transporte y almacenamiento	3.686	3.258	3.252
Venta por mayor y menor, reparación de automotores	2.504	2.523	3.116
Construcción	3.256	3.233	3.340
Actividades diversas/servicios	3.352	3.288	3.467
Santa Cruz	**3.384**	**3.525**	**3.235**
Agricultura, ganadería, caza, pesca y silvicultura, explotación de minas y canteras	3.288	3.745	2.809
Industria manufacturera	3.319	3.364	3.206
Transporte y almacenamiento	3.866	3.814	3.539
Venta por mayor y menor, reparación de automotores	3.113	3.213	3.142
Construcción	3.691	3.800	3.318
Actividades diversas/servicios	3.362	3.490	3.319
Beni	**2.724**	**2.501**	**2.965**
Agricultura, ganadería, caza, pesca y silvicultura, explotación de minas y canteras	2.126	1.315	2.003
Industria manufacturera	2.034	2.123	2.638
Transporte y almacenamiento	2.476	2.355	3.076
Venta por mayor y menor, reparación de automotores	2.927	2.657	2.654
Construcción	3.112	2.784	2.973
Actividades diversas/servicios	3.120	3.180	3.613
Pando	**3.017**	**3.490**	**3.193**
Agricultura, ganadería, caza, pesca y silvicultura, explotación de minas y canteras	2.037	2.585	2.144
Industria manufacturera	2.553	2.720	3.017
Transporte y almacenamiento	2.691	2.779	2.871
Venta por mayor y menor, reparación de automotores	2.952	3.496	3.325
Construcción	3.509	4.092	3.333
Actividades diversas/servicios	3.638	4.162	3.758

Fuente: Instituto Nacional de Estadística

Nota: Población ocupada de 14 años o más de edad.

POBREZA Y DESIGUALDAD

7

7. Pobreza y desigualdad

El interés de la medición de la pobreza y desigualdad en una sociedad está justificado porque de ello dependerá el poder dar soluciones a un problema social. Al medir la pobreza podemos saber cuántos pobres hay (cuantificar), dónde están (ubicación geográfica) y por qué son pobres (caracterizar un perfil de las personas en condición de pobreza); a partir de ello se diseña políticas que llevan a mejorar las condiciones de vida de los hogares.

Los indicadores de pobreza para Bolivia fueron elaborados a través del método de la línea de pobreza, procedimiento que centra su atención en la dimensión económica o de falta de recursos de los miembros del hogar.

7.1. Método de línea de pobreza

La medición de la pobreza, mediante el método de línea de pobreza, consiste en comparar el ingreso per cápita con el valor de una Canasta Básica Alimentaria (CBA), esta se compone de sólo alimentos, y refleja los hábitos de consumo de la población de referencia[23], la valoración monetaria de esta canasta mínima se denomina Línea de Pobreza Extrema. Para construir la Línea de Pobreza, la metodología expande proporcionalmente las necesidades alimenticias al resto de los bienes no alimentarios a través del coeficiente de Engel, que no es más que la relación entre gasto alimentario y gasto total. El ingreso promedio per cápita es la medida de bienestar que permitirá identificar a la persona en condición de pobreza o pobreza extrema.

7.2. Indicadores de pobreza

La estimación de la pobreza, puede ser explicada por dos factores:

1) Líneas de pobreza
2) Distribución del ingreso

Para comprender la robustez de las reducciones de pobreza, se revisa los indicadores de la clase de medidas separables y aditivas de Foster, Greer y Thorbecke (1984). La medida general de pobreza está dada por:

$$FGT_a = \frac{1}{n}\sum_{i=1}^{q} \left(\frac{Z - y_i}{Z}\right)^{\alpha}$$

Donde:

yi = ingreso estimado de la i-ésima persona, en una población de tamaño n
Z = línea de pobreza
q = número de personas cuyo ingreso es menor que la línea de pobreza Z
α = parámetro no negativo que refleja la aversión de la medida a la pobreza

7.2.1. Incidencia de pobreza (FGT_0)

El primer caso se da cuando a=0. Este indicador reporta la proporción de personas cuyo ingreso per cápita es inferior al valor de la línea de pobreza o pobreza extrema.

23 Sub-grupo de la población que excluye a aquellos hogares con un gasto per cápita extremo (alto y bajo) e incluye a los hogares que se sitúan en una distribución determinada del consumo basado en criterios metodológicos adoptados para el cálculo de líneas de pobreza.

7.2.2. Brecha de pobreza (FGT_1)

Este índice se obtiene cuando a=1, y denota el grado de pobreza, es decir, el déficit agregado de pobreza que la población pobre tiene con relación a la línea de pobreza.

7.2.3. Severidad (FGT_2)

Esta medida de pobreza se da cuando a=2, y mide el grado de disparidad del ingreso entre los pobres.

Para el año 2018, la incidencia de pobreza en Bolivia alcanzó a 34,6 por ciento, lo cual equivale a 3,9 millones de personas.

Gráfico N° 35
BOLIVIA: INDICADORES DE POBREZA, 2016 - 2018
(Población en miles y en porcentaje)

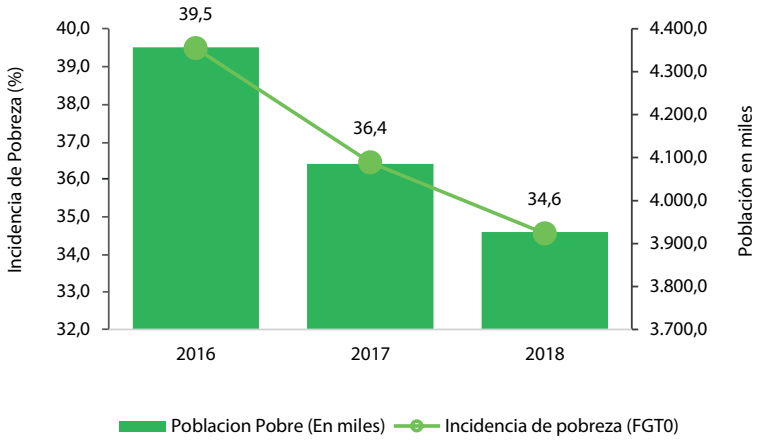

Fuente: Instituto Nacional de Estadística

En área urbana la incidencia de pobreza fue 26,1 por ciento, es decir aproximadamente 26 de cada 100 personas tienen un ingreso per cápita por debajo del valor de la CBA de ese periodo[24]. En área rural la incidencia de pobreza alcanzó al 53,9 por ciento, aproximadamente el doble de la pobreza urbana.

24 Ver Anexo Líneas de Pobreza y Pobreza Extrema, información de UDAPE con base en datos del INE (Encuesta de Presupuestos Familiares 1990, Encuesta de EVI-FIS 1997, Encuesta de Hogares Programa Medición de Condiciones de Vida). INE con base en los datos de precios promedio al consumidor para las nueve ciudades capitales, incluyendo la ciudad de El Alto para los años 2008 al 2018.

Cuadro N° 54

BOLIVIA: INCIDENCIA[1] DE POBREZA, SEGÚN ÁREA, 2016 - 2018
(Población en miles de personas y en porcentaje)

INDICADORES	UNIDAD DE MEDIDA	2016	2017	2018
Total				
Incidencia de pobreza (FGT_0)	Porcentaje	39,5	36,4	34,6
Brecha de pobreza (FGT_1)	Porcentaje	17,9	16,4	14,1
Magnitud de pobreza (FGT_2)	Porcentaje	11,4	10,3	8,2
Población total	Miles de Personas	11.035	11.210	11.365
Población pobre	Miles de Personas	4.357	4.085	3.927
Urbana				
Incidencia de pobreza (FGT_0)	Porcentaje	31,6	28,2	26,1
Brecha de pobreza (FGT_1)	Porcentaje	11,7	10,7	8,4
Magnitud de pobreza (FGT_2)	Porcentaje	6,5	5,9	4,1
Población total	Miles de Personas	7.597	7.758	7.902
Población pobre	Miles de Personas	2.399	2.185	2.061
Rural				
Incidencia de pobreza (FGT_0)	Porcentaje	56,9	55,1	53,9
Brecha de pobreza (FGT_1)	Porcentaje	31,7	29,4	27,1
Magnitud de pobreza (FGT_2)	Porcentaje	22,3	20,1	17,6
Población total	Miles de Personas	3.438	3.452	3.463
Población pobre	Miles de Personas	1.957	1.901	1.865

Fuente: Instituto Nacional de Estadística - Encuesta de Hogares

[1] Corresponde a indicadores obtenidos por el método del ingreso, calculados a partir de la línea de pobreza. La población excluye a empleado/a del hogar y sus parientes.

Gráfico N° 36

BOLIVIA: INDICADORES DE POBREZA EXTREMA, 2016
(Población en miles y en porcentaje)

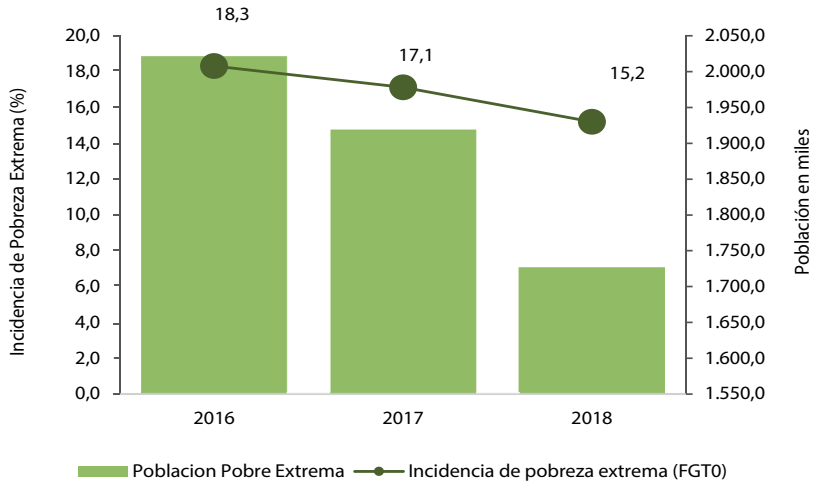

Fuente: Instituto Nacional de Estadística - Encuesta de Hogares

Cuadro N° 55

BOLIVIA: INCIDENCIA[1] DE POBREZA EXTREMA, SEGÚN ÁREA, 2016 - 2018
(Población en miles de personas y en porcentaje)

INDICADORES	UNIDAD DE MEDIDA	2016	2017	2018
Total				
Incidencia de pobreza extrema (FGT_0)	Porcentaje	18,3	17,1	15,2
Brecha de pobreza extrema (FGT_1)	Porcentaje	9,05	7,98	6,10
Magnitud de pobreza extrema (FGT_2)	Porcentaje	6,17	5,32	3,59
Población total	Miles de Personas	11.035	11.210	11.365
Población en pobreza extrema	Miles de Personas	2.021	1.919	1.728
Urbana				
Incidencia de pobreza extrema (FGT_0)	Porcentaje	10,0	9,3	7,2
Brecha de pobreza extrema (FGT_1)	Porcentaje	4,18	3,75	2,24
Magnitud de pobreza extrema (FGT_2)	Porcentaje	2,74	2,45	1,16
Población total	Miles de Personas	7.597	7.758	7.902
Población en pobreza extrema	Miles de Personas	761	724	571
Rural				
Incidencia de pobreza extrema (FGT_0)	Porcentaje	36,6	34,6	33,4
Brecha de pobreza extrema (FGT_1)	Porcentaje	19,79	17,49	14,91
Magnitud de pobreza extrema (FGT_2)	Porcentaje	13,73	11,75	9,14
Población total	Miles de Personas	3.438	3.452	3.463
Población en pobreza extrema	Miles de Personas	1.260	1.195	1.157

Fuente: Instituto Nacional de Estadística - Encuesta de Hogares

[1] Corresponde a indicadores obtenidos por el método del ingreso, calculados a partir de la línea de pobreza. La población excluye a empleado/a del hogar y sus parientes.

Según departamento, para el período 2016 a 2018, Santa Cruz, Tarija y La Paz presentan los menores porcentajes de pobreza extrema, en tanto, que una mayor incidencia recae sobre los departamentos de Potosí y Chuquisaca.

Gráfico N° 37
BOLIVIA: CONDICIÓN DE POBREZA EXTREMA Y POBREZA NO EXTREMA, SEGÚN DEPARTAMENTO, 2016 - 2018
(En porcentaje)

Fuente: Instituto Nacional de Estadística
Nota: Los coeficientes de variación para la incidencia de pobreza extrema en los departamentos de Beni (2016), Pando (2017 y 2018) y Oruro (2018) se encuentran por encima del 20%, emplear sólo como dato referencial.

7.3. Desigualdad del ingreso

La medición de la desigualdad en la distribución del ingreso per cápita es efectuada a través del Índice de Gini y la razón de percentiles de la distribución de ingresos.

El coeficiente de Gini es una medida de la concentración del ingreso que se deriva a partir de la curva de Lorenz. Este coeficiente toma valores entre 0 a 1; mientras más cercano a 1, mayor desigualdad existe en la distribución del ingreso.

El coeficiente de Gini calculado para 2018 con base en el ingreso per cápita del hogar fue de 0,43; en área urbana 0,38 y en área rural 0,49.

Cuadro N° 56
BOLIVIA: ÍNDICE DE GINI, SEGÚN ÁREA, 2016 - 2018

ÁREA	2016	2017	2018
Total	**0,46**	**0,46**	**0,43**
Urbana	0,41	0,40	0,38
Rural	0,54	0,54	0,49

Fuente: Instituto Nacional de Estadística - Encuesta de Hogares
Nota: El cálculo del indicador excluye los ceros en el ingreso per cápita.

Bibliografía

Feres, J. C., & Mancero, X. (2001). Enfoques para la medición de la pobreza: breve revisión de la literatura. CEPAL.

INE (Instituto Nacional de Estadística) (2004). Carencias, déficit habitacional y acceso a servicios básicos, Bolivia.

INE (Instituto Nacional de Estadística) (2016-2018). Manual del Encuestador de encuestas de hogares. *http://anda.ine.gob.bo*

NU (Naciones Unidas) (2009). Diseño de muestras para encuestas de hogares: directrices prácticas.

Lesthaeghe, R. (1994). Una interpretación sobre la Segunda Transición Demográfica en los Países Occidentales. EMAKUNDE/Instituto Vasco de la Mujer, 9-60.

OIM (Organización Internacional para las Migraciones). (2006). Glosario sobre Migración. Ginebra, Suiza: OIM.

OIT (Organización Internacional del Trabajo)(2003).Estadísticas de ingresos y gastos de los hogares, Informe II, Decimoséptima Conferencia Internacional de Estadísticas del Trabajo, Ginebra.

Vos, R. (1996). Hacia un sistema de indicadores sociales. Banco Interamericano de Desarrollo.

ANEXO 1
ENCUESTA DE HOGARES 2016

Anexo N° 1.1

BOLIVIA: VIVIENDA

CARACTERÍSTICA SELECCIONADA	VALOR ESTIMADO (V) (%)	ERROR ESTÁNDAR (EE) (%)	NÚMERO DE CASOS		EFECTO DE DISEÑO (ED)	ERROR RELATIVO (EE/V) (%)	INTERVALO DE CONFIANZA	
			Sin Ponderar (SP)	Ponderado (P)			Límite inferior (%)	Límite superior (%)
TIPO DE VIVIENDA								
Casa, choza/pahuichi	75,5	0,6	8.243	2.423.300	2,5	0,9	74,2	76,8
Departamento	5,0	0,3	-	160.388	2,4	6,4	4,4	5,7
Cuarto(s) o habitación(es) suelta(s)	19,3	0,6	2.220	619.489	2,4	3,0	18,2	20,5
Vivienda improvisada o vivienda móvil	0,2	0,1	15	6.073	5,2	49,9	0,1	0,5
TENENCIA DE VIVIENDA								
Alquilada	16,4	0,5	1.873	525.593	1,7	2,8	15,5	17,3
Propia	63,2	0,7	6.826	2.027.535	2,2	1,1	61,8	64,5
En contrato anticrético	2,9	0,2	345	93.614	1,2	6,1	2,6	3,3
Cedida por servicios	3,6	0,4	364	117.101	5,8	11,7	2,9	4,6
Prestada por parientes	13,3	0,4	1.569	426.995	1,7	3,1	12,5	14,1
Otro[1]	0,6	0,1	85	18.412	2,8	20,9	0,4	0,9
MATERIAL DE CONSTRUCCIÓN MÁS UTILIZADO EN PAREDES								
Ladrillo/bloques de cemento/hormigón	64,3	0,7	7.383	2.062.184	2,7	1,2	62,8	65,7
Adobe/tapial	29,0	0,8	2.872	930.752	3,9	2,9	27,4	30,7
Madera	5,3	0,6	673	171.485	7,4	10,9	4,3	6,6
Otro[2]	1,4	0,2	134	44.829	3,8	15,6	1,0	1,9
REVOQUE INTERNO DE PAREDES								
Si, tiene	81,3	0,7	9.061	2.609.804	3,5	0,8	79,9	82,6
No tiene	18,7	0,7	2.001	599.446	3,5	3,7	17,4	20,1
MATERIAL DE CONSTRUCCIÓN MÁS UTILIZADO EN TECHOS								
Calamina o plancha	51,2	0,8	6.105	1.643.338	2,6	1,5	49,7	52,7
Teja (cemento/arcilla/fibrocemento)	31,5	0,7	2.938	1.009.399	2,3	2,1	30,2	32,8
Losa de hormigón armado	11,3	0,4	1.471	362.161	2,0	3,8	10,5	12,1
Paja/caña/palma/barro	5,7	0,5	528	184.456	5,5	9,0	4,8	6,9
Otro[3]	0,3	0,1	20	9.896	7,9	47,8	0,1	0,8
MATERIAL DE CONSTRUCCIÓN MÁS UTILIZADO EN PISOS								
Tierra	18,4	0,8	1.623	590.905	4,4	4,2	16,9	20,0
Machihembre/parquet	8,7	0,3	1.037	279.604	1,6	3,8	8,1	9,4
Tablón de madera	2,4	0,4	270	77.492	7,6	16,7	1,7	3,3
Cemento	41,4	0,8	4.934	1.328.560	3,1	2,0	39,8	43,0
Mosaico/baldosa/cerámica	25,8	0,5	2.846	826.649	1,4	1,9	24,8	26,7
Ladrillo	2,6	0,2	287	84.023	1,9	7,9	2,2	3,1
Otro[4]	0,7	0,1	65	22.017	1,7	15,0	0,5	0,9
PERSONAS POR DORMITORIO								
Hasta 2 personas por dormitorio	56,0	0,6	6.198	1.797.749	1,7	1,1	54,8	57,2
Más de 2 hasta 3 personas por dormitorio	15,3	0,4	1.714	489.417	1,3	2,5	14,5	16,0
Más de 3 personas por dormitorio	28,7	0,6	3.150	922.084	2,0	2,1	27,5	29,9

Continúa...

CARACTERÍSTICA SELECCIONADA	VALOR ESTIMADO (V) (%)	ERROR ESTÁNDAR (EE) (%)	NÚMERO DE CASOS		EFECTO DE DISEÑO (ED)	ERROR RELATIVO (EE/V) (%)	INTERVALO DE CONFIANZA	
			Sin Ponderar (SP)	Ponderado (P)			Límite inferior (%)	Límite superior (%)
PERSONAS POR CUARTO MULTIUSO								
Hasta 2 personas por cuarto	75,0	0,5	8.338	2.407.869	1,6	0,7	74,0	76,0
Más de 2 hasta 4 personas por cuarto	20,4	0,5	2.230	654.723	1,5	2,3	19,5	21,3
Más de 4 hasta 6 personas por cuarto	3,8	0,2	409	121.796	1,6	6,1	3,4	4,3
Más de 6 personas por cuarto	0,8	0,1	85	24.862	1,8	14,4	0,6	1,0
CUARTO ESPECIAL PARA COCINAR								
Si, tiene	76,0	0,6	8.464	2.440.301	2,4	0,8	74,8	77,2
No tiene	24,0	0,6	2.598	768.949	2,4	2,6	22,8	25,2
SERVICIOS BÁSICOS								
PROCEDENCIA DE AGUA EN LA VIVIENDA								
Red por cañería	64,7	0,7	7.346	2.077.986	2,4	1,1	63,4	66,1
Pileta pública	0,8	0,2	133	27.170	3,6	19,4	0,6	1,2
Río, vertiente o acequia	19,1	0,9	1.561	611.703	6,3	4,9	17,3	21,0
Otro[5]	15,3	0,9	2.022	492.391	7,3	6,0	13,6	17,2
DISTRIBUCIÓN DE AGUA POR CAÑERÍA								
Dentro de la vivienda	37,4	0,7	4.324	1.200.405	2,3	1,8	36,1	38,8
Fuera de la vivienda pero dentro del lote	27,3	0,7	3.022	877.581	2,7	2,5	26,0	28,7
Fuera del lote o terreno	0,8	0,2	133	27.170	3,6	19,4	0,6	1,2
No tiene distribución de agua por cañería	34,4	0,7	3.583	1.104.094	2,4	2,0	33,0	35,8
DISPONIBILIDAD DE SERVICIO SANITARIO								
Si, tiene	84,2	0,6	9.657	2.702.013	3,5	0,8	82,9	85,4
No tiene	15,8	0,6	1.405	507.237	3,5	4,1	14,6	17,1
MODALIDAD DE USO DE SERVICIO SANITARIO								
Privado	61,7	0,8	7.036	1.981.706	2,7	1,2	60,3	63,2
Compartido	22,4	0,6	2.621	720.307	2,4	2,7	21,3	23,7
No tiene baño	15,8	0,6	1.405	507.237	3,5	4,1	14,6	17,1
DESAGÜE DEL BAÑO, WATER O LETRINA								
Alcantarillado	44,5	0,9	5.458	1.428.210	3,5	2,0	42,8	46,2
Cámara séptica	13,8	0,6	1.339	441.985	3,3	4,3	12,6	15,0
Pozo de absorción	2,6	0,3	262	82.591	3,1	10,3	2,1	3,1
Superficie	0,5	0,1	60	15.939	2,7	22,1	0,3	0,8
No tiene baño	15,8	0,6	1.405	507.237	3,5	4,1	14,6	17,1
Sin desagüe	22,8	0,8	2.538	733.288	3,9	3,4	21,3	24,4
DISPONIBILIDAD DE ENERGÍA ELÉCTRICA								
Si, tiene	91,6	0,7	10.327	2.938.708	7,8	0,8	90,0	92,9
No tiene	8,4	0,7	735	270.542	7,8	8,7	7,1	10,0
TIPO DE COMBUSTIBLE UTILIZADO PARA COCINAR								
Leña	15,2	0,8	1.257	487.728	5,6	5,3	13,7	16,8
Gas licuado (garrafa)	60,1	1,0	6.857	1.930.179	4,3	1,6	58,2	62,0
Gas Natural por red (cañería)	20,3	0,6	2.512	650.538	2,5	3,0	19,1	21,5
No cocina	3,0	0,2	346	97.353	1,6	6,7	2,7	3,5
Otro[6]	1,4	0,3	90	43.452	8,9	24,1	0,8	2,2

Continúa...

CARACTERÍSTICA SELECCIONADA	VALOR ESTIMADO (V) (%)	ERROR ESTÁNDAR (EE) (%)	NÚMERO DE CASOS		EFECTO DE DISEÑO (ED)	ERROR RELATIVO (EE/V) (%)	INTERVALO DE CONFIANZA	
			Sin Ponderar (SP)	Ponderado (P)			Límite inferior (%)	Límite superior (%)
TRATAMIENTO DE DESECHOS SÓLIDOS								
La tira al río	2,2	0,3	197	71.103	3,4	11,7	1,8	2,8
La quema	23,8	0,8	2.135	764.949	3,7	3,3	22,3	25,4
La tira en un terreno baldío o la calle	5,1	0,5	475	163.228	4,7	8,9	4,3	6,1
La entierra	2,5	0,3	235	79.296	2,9	10,2	2,0	3,0
La deposita en el basurero público o contenedor	9,3	0,5	1.229	297.386	3,4	5,5	8,3	10,3
Utiliza el servicio público de recolección (Carro Basurero)	56,4	0,8	6.724	1.808.827	2,8	1,4	54,8	57,9
Otro[7]	0,8	0,1	67	24.461	3,2	19,3	0,5	1,1
CALIDAD DE LA VIVIENDA								
CALIDAD DE VIVIENDA								
Baja	4,0	0,5	334	129.157	6,0	11,4	3,2	5,0
Media	37,4	0,7	3.904	1.200.515	2,1	1,8	36,1	38,7
Alta	58,6	0,6	6.824	1.879.578	1,9	1,1	57,3	59,8

(1) Incluye aquellas entregadas por la comunidad.
(2) Incluye paredes de madera, piedra, tabique, guinche y paja, caña, palma.
(3) Incluye techos de cartón, hojalata y carpas.
(4) Incluye pisos de alfombra, piso flotante, etc.
(5) Incluye pozo excavado cubierto con bomba y sin bomba, agua embotellada, carro repartidor aguatero, agua de lluvia, etc.
(6) Incluye guano, bosta, taquia, kerosene, electricidad, etc.
(7) Incluye empresa privada o lo lleva el vecino, etc.

URBANA: VIVIENDA

CARACTERÍSTICA SELECCIONADA	VALOR ESTIMADO (V) (%)	ERROR ESTÁNDAR (EE) (%)	NÚMERO DE CASOS		EFECTO DE DISEÑO (ED)	ERROR RELATIVO (EE/V) (%)	INTERVALO DE CONFIANZA	
			Sin Ponderar (SP)	Ponderado (P)			Límite inferior (%)	Límite superior (%)
TIPO DE VIVIENDA								
Casa, choza/pahuichi	68,0	0,8	5.771	1.478.609	2,4	1,2	66,4	69,5
Departamento	7,4	0,5	584	160.388	2,8	6,4	6,5	8,4
Cuarto(s) o habitación(es) suelta(s)	24,6	0,7	2.010	534.743	2,0	2,7	23,3	25,9
Vivienda improvisada o vivienda móvil	0,1	0,0	8	2.175	1,1	36,9	0,0	0,2
TENENCIA DE VIVIENDA								
Alquilada	22,2	0,6	1.760	483.561	1,9	2,8	21,0	23,5
Propia	54,5	0,7	4.630	1.185.416	1,8	1,3	53,1	55,9
En contrato anticrético	4,2	0,3	341	91.912	1,4	6,1	3,7	4,8
Cedida por servicios	2,6	0,3	221	57.498	2,1	9,6	2,2	3,2
Prestada por parientes	15,8	0,5	1.352	343.459	1,6	3,1	14,8	16,8
Otro[1]	0,6	0,2	69	14.069	3,2	24,3	0,4	1,0
MATERIAL DE CONSTRUCCIÓN MÁS UTILIZADO EN PAREDES								
Ladrillo/bloques de cemento/hormigón	82,8	0,6	6.702	1.801.545	2,0	0,7	81,6	83,9
Adobe/tapial	14,4	0,5	1.368	313.939	1,9	3,7	13,4	15,5
Madera	2,3	0,3	265	49.492	2,4	11,2	1,8	2,8
Otro[2]	0,5	0,1	38	10.939	1,5	18,9	0,3	0,7
REVOQUE INTERNO DE PAREDES								
Si, tiene	90,0	0,4	7.421	1.958.300	1,7	0,5	89,1	90,8
No tiene	10,0	0,4	952	217.615	1,7	4,2	9,2	10,9
MATERIAL DE CONSTRUCCIÓN MÁS UTILIZADO EN TECHOS								
Calamina o plancha	47,7	0,7	4.608	1.038.944	1,5	1,4	46,4	49,1
Teja (cemento/arcilla/fibrocemento)	36,3	0,6	2.315	789.599	1,5	1,8	35,0	37,6
Losa de hormigón armado	15,6	0,6	1.414	339.901	2,0	3,6	14,5	16,8
Paja/caña/palma/barro	0,3	0,1	30	5.687	0,9	20,2	0,2	0,4
Otro[3]	0,1	0,0	6	1.784	1,1	40,8	0,0	0,2
MATERIAL DE CONSTRUCCIÓN MÁS UTILIZADO EN PISOS								
Tierra	4,6	0,3	447	99.072	1,6	6,3	4,0	5,2
Machihembre/parquet	11,8	0,4	990	255.927	1,5	3,6	10,9	12,6
Tablón de madera	1,1	0,1	121	23.649	1,5	12,9	0,8	1,4
Cemento	44,6	0,8	3.944	970.866	2,2	1,8	43,0	46,2
Mosaico/baldosa/cerámica	34,8	0,7	2.639	756.291	1,6	1,9	33,5	36,1
Ladrillo	2,6	0,2	182	56.403	2,0	9,4	2,2	3,1
Otro[4]	0,6	0,1	50	13.707	1,2	14,7	0,5	0,8
PERSONAS POR DORMITORIO								
Hasta 2 personas por dormitorio	59,8	0,7	4.901	1.301.388	1,5	1,1	58,5	61,1
Más de 2 hasta 3 personas por dormitorio	14,9	0,4	1.295	324.313	1,2	2,8	14,1	15,7
Más de 3 personas por dormitorio	25,3	0,6	2.177	550.214	1,5	2,3	24,1	26,5

Continúa...

CARACTERÍSTICA SELECCIONADA	VALOR ESTIMADO (V) (%)	ERROR ESTÁNDAR (EE) (%)	NÚMERO DE CASOS		EFECTO DE DISEÑO (ED)	ERROR RELATIVO (EE/V) (%)	INTERVALO DE CONFIANZA	
			Sin Ponderar (SP)	Ponderado (P)			Límite inferior (%)	Límite superior (%)
PERSONAS POR CUARTO MULTIUSO								
Hasta 2 personas por cuarto	76,5	0,5	6.382	1.665.476	1,3	0,7	75,5	77,6
Más de 2 hasta 4 personas por cuarto	19,5	0,5	1.641	423.863	1,3	2,5	18,5	20,5
Más de 4 hasta 6 personas por cuarto	3,3	0,2	296	72.686	1,2	6,4	2,9	3,8
Más de 6 personas por cuarto	0,6	0,1	54	13.890	1,3	15,8	0,5	0,9
CUARTO ESPECIAL PARA COCINAR								
Si, tiene	77,5	0,6	6.520	1.685.499	1,6	0,8	76,3	78,6
No tiene	22,5	0,6	1.853	490.416	1,6	2,6	21,4	23,7
SERVICIOS BÁSICOS								
PROCEDENCIA DE AGUA EN LA VIVIENDA								
Red por cañería	86,3	0,7	6.829	1.878.238	3,0	0,8	85,0	87,5
Pileta pública	1,0	0,2	113	21.163	3,5	20,6	0,6	1,5
Río, vertiente o acequia	0,9	0,3	106	18.966	7,1	30,9	0,5	1,6
Otro[5]	11,8	0,6	1.325	257.548	3,3	5,4	10,6	13,1
DISTRIBUCIÓN DE AGUA POR CAÑERÍA								
Dentro de la vivienda	52,1	0,9	4.141	1.133.498	2,9	1,8	50,3	53,9
Fuera de la vivienda pero dentro del lote	34,2	0,9	2.688	744.740	2,7	2,5	32,6	35,9
Fuera del lote o terreno	1,0	0,2	113	21.163	3,5	20,6	0,6	1,5
No tiene distribución de agua por cañería	12,7	0,6	1.431	276.514	3,0	4,9	11,5	14,0
DISPONIBILIDAD DE SERVICIO SANITARIO								
Si, tiene	97,3	0,3	8.076	2.117.686	2,3	0,3	96,7	97,8
No tiene	2,7	0,3	297	58.229	2,3	10,0	2,2	3,3
MODALIDAD DE USO DE SERVICIO SANITARIO								
Privado	68,2	0,7	5.679	1.483.755	2,1	1,1	66,7	69,6
Compartido	29,1	0,7	2.397	633.931	2,2	2,5	27,7	30,6
No tiene baño	2,7	0,3	297	58.229	2,3	10,0	2,2	3,3
DESAGÜE DEL BAÑO, WATER O LETRINA								
Alcantarillado	63,0	1,2	5.263	1.371.812	4,8	1,8	60,8	65,3
Cámara séptica	16,6	0,8	1.106	361.545	3,8	4,8	15,1	18,2
Pozo de absorción	2,0	0,3	154	42.968	3,7	14,9	1,5	2,6
Superficie	0,4	0,1	49	8.974	2,2	25,1	0,3	0,7
No tiene baño	2,7	0,3	297	58.229	2,3	10,0	2,2	3,3
Sin desagüe	15,3	0,7	1.504	332.387	3,0	4,5	14,0	16,7
DISPONIBILIDAD DE ENERGÍA ELÉCTRICA								
Si, tiene	99,5	0,1	8.329	2.165.616	1,2	0,1	99,3	99,7
No tiene	0,5	0,1	44	10.299	1,2	17,0	0,3	0,7
TIPO DE COMBUSTIBLE UTILIZADO PARA COCINAR								
Leña	0,9	0,1	81	20.008	1,6	14,5	0,7	1,2
Gas licuado (garrafa)	65,6	0,9	5.502	1.428.094	2,9	1,3	63,9	67,3
Gas Natural por red (cañería)	29,4	0,9	2.465	640.388	3,1	3,0	27,7	31,2
No cocina	3,6	0,3	291	78.268	1,5	7,0	3,1	4,1
Otro[6]	0,4	0,1	34	9.157	1,9	23,3	0,3	0,7

Continúa...

CARACTERÍSTICA SELECCIONADA	VALOR ESTIMADO (V) (%)	ERROR ESTÁNDAR (EE) (%)	NÚMERO DE CASOS		EFECTO DE DISEÑO (ED)	ERROR RELATIVO (EE/V) (%)	INTERVALO DE CONFIANZA	
			Sin Ponderar (SP)	Ponderado (P)			Límite inferior (%)	Límite superior (%)
TRATAMIENTO DE DESECHOS SÓLIDOS								
La tira al río	0,4	0,1	40	8.150	1,3	20,4	0,3	0,6
La quema	5,6	0,5	486	122.684	4,4	9,4	4,7	6,8
La tira en un terreno baldío o la calle	1,9	0,2	192	41.954	2,1	11,2	1,5	2,4
La entierra	0,3	0,1	24	5.751	2,4	33,0	0,1	0,5
La deposita en el basurero público o contenedor	12,9	0,6	1.178	279.771	2,8	4,7	11,7	14,1
Utiliza el servicio público de recolección (Carro Basurero)	78,7	0,9	6.433	1.712.320	3,8	1,1	76,9	80,3
Otro[7]	0,2	0,1	20	5.285	1,7	28,8	0,1	0,4
CALIDAD DE LA VIVIENDA								
CALIDAD DE VIVIENDA								
Baja	0,2	0,1	24	4.919	1,2	24,6	0,1	0,4
Media	24,2	0,6	2.177	527.496	1,6	2,5	23,1	25,4
Alta	75,5	0,6	6.172	1.643.500	1,7	0,8	74,3	76,7

(1) Incluye aquellas entregadas por la comunidad.
(2) Incluye paredes de madera, piedra, tabique, guinche y paja, caña, palma.
(3) Incluye techos de cartón, hojalata y carpas.
(4) Incluye pisos de alfombra, piso flotante, etc.
(5) Incluye pozo excavado cubierto con bomba y sin bomba, agua embotellada, carro repartidor aguatero, agua de lluvia, etc.
(6) Incluye guano, bosta, taquia, kerosene, electricidad, etc.
(7) Incluye empresa privada o lo lleva el vecino, etc.

RURAL: VIVIENDA

CARACTERÍSTICA SELECCIONADA	VALOR ESTIMADO (V) (%)	ERROR ESTÁNDAR (EE) (%)	NÚMERO DE CASOS		EFECTO DE DISEÑO (ED)	ERROR RELATIVO (EE/V) (%)	INTERVALO DE CONFIANZA	
			Sin Ponderar (SP)	Ponderado (P)			Límite inferior (%)	Límite superior (%)
TIPO DE VIVIENDA								
Casa, choza/pahuichi	91,4	1,1	2.472	944.691	4,4	1,2	88,9	93,4
Departamento	-	-	-	-	-	0,0	-	-
Cuarto(s) o habitación(es) suelta(s)	8,2	1,1	210	84.746	4,3	13,4	6,3	10,7
Vivienda improvisada o vivienda móvil	0,4	0,3	7	3.898	5,7	75,0	0,1	1,6
TENENCIA DE VIVIENDA								
Alquilada	4,1	0,6	113	42.032	2,1	13,6	3,1	5,3
Propia	81,5	1,5	2.196	842.119	3,8	1,8	78,5	84,2
En contrato anticrético	0,2	0,1	4	1.702	1,1	50,6	0,1	0,4
Cedida por servicios	5,8	1,2	143	59.603	7,3	21,1	3,8	8,7
Prestada por parientes	8,1	0,7	217	83.536	2,0	9,3	6,7	9,7
Otro[1]	0,4	0,2	16	4.343	1,9	41,1	0,2	0,9
MATERIAL DE CONSTRUCCIÓN MÁS UTILIZADO EN PAREDES								
Ladrillo/bloques de cemento/hormigón	25,2	2,0	681	260.639	5,5	7,8	21,6	29,3
Adobe/tapial	59,7	2,4	1.504	616.813	6,4	4,0	54,9	64,3
Madera	11,8	1,7	408	121.993	7,7	14,6	8,8	15,6
Otro[2]	3,3	0,6	96	33.890	3,5	19,7	2,2	4,8
REVOQUE INTERNO DE PAREDES								
Si, tiene	63,0	1,9	1.640	651.504	4,4	3,1	59,1	66,8
No tiene	37,0	1,9	1.049	381.831	4,4	5,3	33,2	40,9
MATERIAL DE CONSTRUCCIÓN MÁS UTILIZADO EN TECHOS								
Calamina o plancha	58,5	1,9	1.497	604.394	4,0	3,3	54,7	62,2
Teja (cemento/arcilla/fibrocemento)	21,3	1,6	623	219.800	3,9	7,4	18,3	24,5
Losa de hormigón armado	2,2	0,6	57	22.260	4,3	27,0	1,3	3,7
Paja/caña/palma/barro	17,3	1,6	498	178.769	4,8	9,3	14,4	20,7
Otro[3]	0,8	0,5	14	8.112	7,1	57,6	0,3	2,4
MATERIAL DE CONSTRUCCIÓN MÁS UTILIZADO EN PISOS								
Tierra	47,6	2,3	1.176	491.833	5,8	4,9	43,1	52,2
Machihembre/parquet	2,3	0,5	47	23.677	3,2	22,6	1,5	3,6
Tablón de madera	5,2	1,2	149	53.843	8,0	23,3	3,3	8,2
Cemento	34,6	1,9	990	357.694	4,4	5,5	30,9	38,5
Mosaico/baldosa/cerámica	6,8	0,7	207	70.358	2,0	10,1	5,6	8,3
Ladrillo	2,7	0,4	105	27.620	1,6	14,5	2,0	3,6
Otro[4]	0,8	0,3	15	8.310	2,2	31,6	0,4	1,5
PERSONAS POR DORMITORIO								
Hasta 2 personas por dormitorio	48,0	1,3	1.297	496.361	2,0	2,8	45,4	50,7
Más de 2 hasta 3 personas por dormitorio	16,0	0,8	419	165.104	1,3	5,0	14,5	17,6
Más de 3 personas por dormitorio	36,0	1,4	973	371.870	2,4	4,0	33,2	38,9

Continúa...

CARACTERÍSTICA SELECCIONADA	VALOR ESTIMADO (V) (%)	ERROR ESTÁNDAR (EE) (%)	NÚMERO DE CASOS		EFECTO DE DISEÑO (ED)	ERROR RELATIVO (EE/V) (%)	INTERVALO DE CONFIANZA	
			Sin Ponderar (SP)	Ponderado (P)			Límite inferior (%)	Límite superior (%)
PERSONAS POR CUARTO MULTIUSO								
Hasta 2 personas por cuarto	71,8	1,2	1.956	742.393	1,8	1,6	69,5	74,1
Más de 2 hasta 4 personas por cuarto	22,3	1,0	589	230.860	1,7	4,7	20,4	24,5
Más de 4 hasta 6 personas por cuarto	4,8	0,6	113	49.110	1,8	11,7	3,8	6,0
Más de 6 personas por cuarto	1,1	0,3	31	10.972	1,9	25,9	0,6	1,8
CUARTO ESPECIAL PARA COCINAR								
Si, tiene	73,0	1,5	1.944	754.802	3,1	2,1	70,0	75,9
No tiene	27,0	1,5	745	278.533	3,1	5,6	24,1	30,0
SERVICIOS BÁSICOS								
PROCEDENCIA DE AGUA EN LA VIVIENDA								
Red por cañería	19,3	1,7	517	199.748	4,9	8,7	16,2	22,9
Pileta pública	0,6	0,3	20	6.007	3,8	49,0	0,2	1,5
Río, vertiente o acequia	57,4	2,8	1.455	592.737	8,9	5,0	51,7	62,8
Otro[5]	22,7	2,5	697	234.843	9,9	11,2	18,1	28,1
DISTRIBUCIÓN DE AGUA POR CAÑERÍA								
Dentro de la vivienda	6,5	0,9	183	66.907	3,7	14,2	4,9	8,5
Fuera de la vivienda pero dentro del lote	12,9	1,2	334	132.841	3,3	9,0	10,7	15,3
Fuera del lote o terreno	0,6	0,3	20	6.007	3,8	49,0	0,2	1,5
No tiene distribución de agua por cañería	80,1	1,7	2.152	827.580	5,0	2,2	76,5	83,3
DISPONIBILIDAD DE SERVICIO SANITARIO								
Si, tiene	56,5	1,9	1.581	584.327	4,1	3,4	52,7	60,3
No tiene	43,5	1,9	1.108	449.008	4,1	4,5	39,7	47,3
MODALIDAD DE USO DE SERVICIO SANITARIO								
Privado	48,2	1,7	1.357	497.951	3,3	3,6	44,8	51,6
Compartido	8,4	1,1	224	86.376	4,3	13,2	6,4	10,8
No tiene baño	43,5	1,9	1.108	449.008	4,1	4,5	39,7	47,3
DESAGÜE DEL BAÑO, WATER O LETRINA								
Alcantarillado	5,5	1,3	195	56.398	8,7	23,6	3,4	8,6
Cámara séptica	7,8	0,8	233	80.440	2,3	10,1	6,4	9,5
Pozo de absorción	3,8	0,5	108	39.623	2,2	14,3	2,9	5,1
Superficie	0,7	0,3	11	6.965	2,8	38,9	0,3	1,4
No tiene baño	43,5	1,9	1.108	449.008	4,1	4,5	39,7	47,3
Sin desagüe	38,8	2,0	1.034	400.901	4,4	5,1	35,0	42,7
DISPONIBILIDAD DE ENERGÍA ELÉCTRICA								
Si, tiene	74,8	2,3	1.998	773.092	7,4	3,0	70,1	79,0
No tiene	25,2	2,3	691	260.243	7,4	9,1	21,0	29,9
TIPO DE COMBUSTIBLE UTILIZADO PARA COCINAR								
Leña	45,3	2,5	1.176	467.720	6,7	5,5	40,4	50,2
Gas licuado (garrafa)	48,6	2,4	1.355	502.085	6,0	4,9	43,9	53,3
Gas Natural por red (cañería)	1,0	0,3	47	10.150	2,5	30,3	0,5	1,8
No cocina	1,8	0,3	55	19.085	1,7	18,2	1,3	2,6
Otro[6]	3,3	1,0	56	34.295	8,3	29,9	1,8	5,9

Continúa...

CARACTERÍSTICA SELECCIONADA	VALOR ESTIMADO (V) (%)	ERROR ESTÁNDAR (EE) (%)	NÚMERO DE CASOS		EFECTO DE DISEÑO (ED)	ERROR RELATIVO (EE/V) (%)	INTERVALO DE CONFIANZA	
			Sin Ponderar (SP)	Ponderado (P)			Límite inferior (%)	Límite superior (%)
TRATAMIENTO DE DESECHOS SÓLIDOS								
La tira al río	6,1	0,8	157	62.953	2,9	12,9	4,7	7,8
La quema	62,2	2,1	1.649	642.265	5,2	3,4	57,9	66,3
La tira en un terreno baldío o la calle	11,7	1,3	283	121.274	4,6	11,4	9,4	14,6
La entierra	7,1	0,8	211	73.545	2,4	10,7	5,8	8,8
La deposita en el basurero público o contenedor	1,7	0,9	51	17.615	13,6	54,0	0,6	4,9
Utiliza el servicio público de recolección (Carro Basurero)	9,3	1,6	291	96.507	8,6	17,6	6,6	13,1
Otro[7]	1,9	0,4	47	19.176	2,8	23,3	1,2	2,9
CALIDAD DE LA VIVIENDA								
CALIDAD DE VIVIENDA								
Baja	12,0	1,4	310	124.238	5,1	11,8	9,5	15,1
Media	65,1	1,6	1.727	673.019	3,1	2,5	61,9	68,3
Alta	22,8	1,6	652	236.078	3,7	6,8	19,9	26,0

(1) Incluye aquellas entregadas por la comunidad.
(2) Incluye paredes de madera, piedra, tabique, guinche y paja, caña, palma.
(3) Incluye techos de cartón, hojalata y carpas.
(4) Incluye pisos de alfombra, piso flotante, etc.
(5) Incluye pozo excavado cubierto con bomba y sin bomba, agua embotellada, carro repartidor aguatero, agua de lluvia, etc.
(6) Incluye guano, bosta, taquia, kerosene, electricidad, etc.
(7) Incluye empresa privada o lo lleva el vecino, etc.

CARACTERÍSTICA SELECCIONADA	VALOR ESTIMADO (V) (%)	ERROR ESTÁNDAR (EE) (%)	NÚMERO DE CASOS		EFECTO DE DISEÑO (ED)	ERROR RELATIVO (EE/V) (%)	INTERVALO DE CONFIANZA	
			Sin Ponderar (SP)	Ponderado (P)			Límite inferior (%)	Límite superior (%)
TIPO DE VIVIENDA								
Casa, choza/pahuichi	74,6	1,8	585	138.131	1,4	2,5	70,8	78,1
Departamento	4,8	0,8	35	8.804	1,2	17,4	3,3	6,7
Cuarto(s) o habitación(es) suelta(s)	20,7	1,7	177	38.257	1,4	8,2	17,5	24,3
TENENCIA DE VIVIENDA								
Alquilada	12,9	1,7	117	23.979	2,0	13,0	9,9	16,7
Propia	68,7	1,8	518	127.318	1,2	2,6	65,1	72,2
En contrato anticrético	3,3	0,8	25	6.065	1,7	24,7	2,0	5,3
Cedida por servicios	2,4	0,6	21	4.500	1,2	24,8	1,5	4,0
Prestada por parientes	12,4	1,5	115	22.992	1,7	12,1	9,7	15,7
Otro(1)	0,2	0,2	1	338	1,5	100,0	0,0	1,3
MATERIAL DE CONSTRUCCIÓN MÁS UTILIZADO EN PAREDES								
Ladrillo/bloques de cemento/hormigón	43,2	1,8	403	79.994	1,1	4,3	39,5	46,9
Adobe/tapial	53,4	2,2	373	98.841	1,5	4,1	49,0	57,7
Madera	-	-	-	-	-	0	-	-
Otro(2)	3,4	1,2	21	6.357	3,8	36,4	1,6	7,0
REVOQUE INTERNO DE PAREDES								
Si, tiene	76,8	2,1	628	142.155	2,0	2,7	72,3	80,7
No tiene	23,2	2,1	169	43.037	2,0	9,0	19,3	27,7
MATERIAL DE CONSTRUCCIÓN MÁS UTILIZADO EN TECHOS								
Calamina o plancha	21,6	2,5	187	39.974	2,9	11,4	17,1	26,9
Teja (cemento/arcilla/fibrocemento)	39,0	4,0	294	72.183	5,4	10,3	31,3	47,2
Losa de hormigón armado	21,1	1,7	204	38.992	1,4	8,2	17,8	24,7
Paja/caña/palma/barro	18,2	3,5	111	33.705	6,4	19,0	12,3	26,2
Otro(3)	0,2	0,2	1	338	1,5	100,0	0,0	1,3
MATERIAL DE CONSTRUCCIÓN MÁS UTILIZADO EN PISOS								
Tierra	29,8	2,8	188	55.213	3,0	9,4	24,5	35,7
Machihembre/parquet	0,9	0,6	6	1.759	2,8	60,6	0,3	3,2
Tablón de madera	-	-	-	-	-	0	-	-
Cemento	43,4	3,0	380	80.366	2,9	6,9	37,6	49,4
Mosaico/baldosa/cerámica	23,7	1,6	205	43.884	1,2	6,8	20,6	27,1
Ladrillo	2,1	0,8	18	3.970	2,4	36,7	1,0	4,4
PERSONAS POR DORMITORIO								
Hasta 2 personas por dormitorio	51,0	2,0	394	94.505	1,3	4,0	47,0	55,1
Más de 2 hasta 3 personas por dormitorio	13,4	1,4	105	24.900	1,3	10,4	10,9	16,5
Más de 3 personas por dormitorio	35,5	2,0	298	65.787	1,4	5,6	31,7	39,6

Continúa...

CARACTERÍSTICA SELECCIONADA	VALOR ESTIMADO (V) (%)	ERROR ESTÁNDAR (EE) (%)	NÚMERO DE CASOS		EFECTO DE DISEÑO (ED)	ERROR RELATIVO (EE/V) (%)	INTERVALO DE CONFIANZA	
			Sin Ponderar (SP)	Ponderado (P)			Límite inferior (%)	Límite superior (%)
PERSONAS POR CUARTO MULTIUSO								
Hasta 2 personas por cuarto	79,3	1,5	621	146.840	1,1	1,9	76,2	82,1
Más de 2 hasta 4 personas por cuarto	17,2	1,4	143	31.905	1,0	7,9	14,7	20,1
Más de 4 hasta 6 personas por cuarto	2,6	0,5	26	4.778	0,9	20,4	1,7	3,9
Más de 6 personas por cuarto	0,9	0,4	7	1.669	1,5	44,8	0,4	2,2
CUARTO ESPECIAL PARA COCINAR								
Si, tiene	74,4	2,5	584	137.732	2,7	3,4	69,0	79,1
No tiene	25,6	2,5	213	47.460	2,7	9,8	20,9	31,0
SERVICIOS BÁSICOS								
PROCEDENCIA DE AGUA EN LA VIVIENDA								
Red por cañería	66,8	3,6	582	123.642	4,7	5,4	59,2	73,6
Pileta pública	0,7	0,4	6	1.345	1,8	55,9	0,2	2,2
Río, vertiente o acequia	26,8	3,4	164	49.624	4,7	12,7	20,5	34,1
Otro[5]	5,7	1,8	45	10.581	4,6	30,7	3,1	10,4
DISTRIBUCIÓN DE AGUA POR CAÑERÍA								
Dentro de la vivienda	47,4	2,5	414	87.770	2,1	5,4	42,4	52,5
Fuera de la vivienda pero dentro del lote	19,4	2,3	168	35.872	2,7	11,9	15,2	24,4
Fuera del lote o terreno	0,7	0,4	6	1.345	1,8	55,9	0,2	2,2
No tiene distribución de agua por cañería	32,5	3,6	209	60.205	4,8	11,1	25,7	40,1
DISPONIBILIDAD DE SERVICIO SANITARIO								
Si, tiene	67,6	2,7	580	125.199	2,7	4,0	62,0	72,8
No tiene	32,4	2,7	217	59.993	2,7	8,4	27,2	38,0
MODALIDAD DE USO DE SERVICIO SANITARIO								
Privado	48,1	2,8	406	89.016	2,5	5,8	42,6	53,6
Compartido	19,5	1,7	174	36.183	1,4	8,5	16,4	23,1
No tiene baño	32,4	2,7	217	59.993	2,7	8,4	27,2	38,0
DESAGÜE DEL BAÑO, WATER O LETRINA								
Alcantarillado	49,9	2,4	456	92.413	1,9	4,9	45,0	54,8
Cámara séptica	0,4	0,2	4	709	1,1	60,2	0,1	1,3
Pozo de absorción	4,9	1,6	35	9.062	4,5	33,3	2,5	9,4
Superficie	1,1	0,5	10	2.115	1,9	45,9	0,5	2,8
No tiene baño	32,4	2,7	217	59.993	2,7	8,4	27,2	38,0
Sin desagüe	11,3	2,0	75	20.900	3,3	18,1	7,8	16,1
DISPONIBILIDAD DE ENERGÍA ELÉCTRICA								
Si, tiene	82,0	2,7	691	151.911	3,9	3,3	76,1	86,8
No tiene	18,0	2,7	106	33.281	3,9	14,9	13,2	23,9
TIPO DE COMBUSTIBLE UTILIZADO PARA COCINAR								
Leña	33,3	2,7	203	61.761	2,6	8,0	28,2	38,9
Gas licuado (garrafa)	47,4	3,0	421	87.816	2,9	6,3	41,5	53,4
Gas Natural por red (cañería)	16,4	1,9	149	30.353	2,1	11,5	13,0	20,5
No cocina	2,8	0,5	23	5.123	0,8	19,0	1,9	4,0
Otro[6]	0,1	0,1	1	139	0,6	100,0	0,0	0,6

Continúa...

CARACTERÍSTICA SELECCIONADA	VALOR ESTIMADO (V) (%)	ERROR ESTÁNDAR (EE) (%)	NÚMERO DE CASOS		EFECTO DE DISEÑO (ED)	ERROR RELATIVO (EE/V) (%)	INTERVALO DE CONFIANZA	
			Sin Ponderar (SP)	Ponderado (P)			Límite inferior (%)	Límite superior (%)
TRATAMIENTO DE DESECHOS SÓLIDOS								
La tira al río	2,7	0,9	18	5.074	2,7	34,4	1,4	5,4
La quema	28,1	3,2	199	52.062	4,0	11,4	22,2	34,9
La tira en un terreno baldío o la calle	18,6	2,3	123	34.367	2,8	12,3	14,4	23,6
La entierra	3,8	1,1	24	7.118	2,7	28,8	2,1	6,8
La deposita en el basurero público o contenedor	6,8	1,1	59	12.685	1,4	15,4	5,0	9,3
Utiliza el servicio público de recolección (Carro Basurero)	38,5	2,9	364	71.307	2,8	7,5	32,9	44,4
Otro[7]	1,4	0,6	10	2.579	2,2	44,5	0,6	3,4
CALIDAD DE LA VIVIENDA								
CALIDAD DE VIVIENDA								
Baja	5,7	1,3	34	10.533	2,4	22,5	3,6	8,9
Media	43,8	2,5	320	81.078	2,1	5,8	38,8	48,9
Alta	50,5	2,5	443	93.581	2,0	4,9	45,6	55,5

[1] Incluye aquellas entregadas por la comunidad.
[2] Incluye paredes de madera, piedra, tabique, guinche y paja, caña, palma.
[3] Incluye techos de cartón, hojalata y carpas.
[4] Incluye pisos de alfombra, piso flotante, etc.
[5] Incluye pozo excavado cubierto con bomba y sin bomba, agua embotellada, carro repartidor aguatero, agua de lluvia, etc.
[6] Incluye guano, bosta, taquia, kerosene, electricidad, etc.
[7] Incluye empresa privada o lo lleva el vecino, etc.

LA PAZ: VIVIENDA

CARACTERÍSTICA SELECCIONADA	VALOR ESTIMADO (V) (%)	ERROR ESTÁNDAR (EE) (%)	NÚMERO DE CASOS		EFECTO DE DISEÑO (ED)	ERROR RELATIVO (EE/V) (%)	INTERVALO DE CONFIANZA	
			Sin Ponderar (SP)	Ponderado (P)			Límite inferior (%)	Límite superior (%)
TIPO DE VIVIENDA								
Casa, choza/pahuichi	69,7	1,5	1.793	612.315	3,0	2,2	66,7	72,6
Departamento	9,9	0,7	316	86.650	1,7	7,6	8,5	11,4
Cuarto(s) o habitación(es) suelta(s)	20,0	1,3	644	175.543	3,1	6,7	17,5	22,8
Vivienda improvisada o vivienda móvil	0,4	0,3	6	3.526	7,5	82,0	0,1	2,0
TENENCIA DE VIVIENDA								
Alquilada	13,0	0,8	427	114.293	1,4	5,8	11,6	14,6
Propia	63,7	1,6	1.640	558.938	3,1	2,5	60,4	66,8
En contrato anticrético	3,8	0,4	123	33.085	0,9	9,3	3,1	4,5
Cedida por servicios	4,0	1,3	71	35.402	12,1	32,3	2,1	7,5
Prestada por parientes	15,3	0,9	489	134.419	1,9	6,1	13,6	17,2
Otro[1]	0,2	0,1	9	1.897	1,3	46,5	0,1	0,5
MATERIAL DE CONSTRUCCIÓN MÁS UTILIZADO EN PAREDES								
Ladrillo/bloques de cemento/hormigón	56,4	1,6	1.883	495.527	2,8	2,8	53,3	59,5
Adobe/tapial	40,5	2,1	832	355.549	5,2	5,3	36,4	44,7
Madera	2,1	1,1	31	18.549	16,1	51,9	0,8	5,8
Otro[2]	1,0	0,6	13	8.409	8,8	57,4	0,3	2,9
REVOQUE INTERNO DE PAREDES								
Si, tiene	89,3	1,5	2.555	784.346	6,4	1,7	86,0	91,9
No tiene	10,7	1,5	204	93.688	6,4	13,9	8,1	14,0
MATERIAL DE CONSTRUCCIÓN MÁS UTILIZADO EN TECHOS								
Calamina o plancha	78,0	1,5	2.155	684.543	3,8	2,0	74,8	80,9
Teja (cemento/arcilla/fibrocemento)	2,8	0,4	87	24.806	1,9	15,3	2,1	3,8
Losa de hormigón armado	14,2	0,9	457	124.243	2,0	6,7	12,4	16,1
Paja/caña/palma/barro	4,2	1,2	48	36.894	9,7	28,3	2,4	7,3
Otro[3]	0,9	0,5	12	7.548	9,1	61,6	0,3	2,9
MATERIAL DE CONSTRUCCIÓN MÁS UTILIZADO EN PISOS								
Tierra	21,1	1,8	293	184.944	5,4	8,6	17,7	24,8
Machihembre/parquet	26,6	1,1	841	233.245	1,8	4,2	24,4	28,8
Tablón de madera	4,1	0,7	86	35.889	3,0	16,0	3,0	5,6
Cemento	44,6	1,8	1.436	392.000	3,6	4,0	41,1	48,2
Mosaico/baldosa/cerámica	2,4	0,4	67	20.893	1,7	15,9	1,7	3,2
Ladrillo	0,1	0,0	4	800	0,7	51,1	0,0	0,2
Otro[4]	1,2	0,2	32	10.263	1,3	19,9	0,8	1,7
PERSONAS POR DORMITORIO								
Hasta 2 personas por dormitorio	58,2	1,4	1.629	511.296	2,2	2,4	55,5	60,9
Más de 2 hasta 3 personas por dormitorio	13,6	0,8	389	119.675	1,5	5,8	12,1	15,3
Más de 3 personas por dormitorio	28,1	1,4	741	247.063	2,6	4,9	25,5	31,0

Continúa...

CARACTERÍSTICA SELECCIONADA	VALOR ESTIMADO (V) (%)	ERROR ESTÁNDAR (EE) (%)	NÚMERO DE CASOS		EFECTO DE DISEÑO (ED)	ERROR RELATIVO (EE/V) (%)	INTERVALO DE CONFIANZA	
			Sin Ponderar (SP)	Ponderado (P)			Límite inferior (%)	Límite superior (%)
PERSONAS POR CUARTO MULTIUSO								
Hasta 2 personas por cuarto	79,9	1,0	2.204	701.632	1,8	1,3	77,8	81,8
Más de 2 hasta 4 personas por cuarto	16,6	1,0	467	146.116	1,9	5,9	14,8	18,7
Más de 4 hasta 6 personas por cuarto	3,1	0,5	80	26.782	2,2	15,7	2,2	4,2
Más de 6 personas por cuarto	0,4	0,2	8	3.504	1,8	40,8	0,2	0,9
CUARTO ESPECIAL PARA COCINAR								
Si, tiene	84,5	1,3	2.409	742.140	3,7	1,6	81,7	87,0
No tiene	15,5	1,3	350	135.894	3,7	8,5	13,0	18,3
SERVICIOS BÁSICOS								
PROCEDENCIA DE AGUA EN LA VIVIENDA								
Red por cañería	63,0	0,8	2.285	553.243	0,7	1,2	61,4	64,5
Pileta pública	0,9	0,3	32	7.591	3,8	39,4	0,4	1,9
Río, vertiente o acequia	24,7	2,4	275	217.117	8,4	9,6	20,3	29,7
Otro[5]	11,4	2,4	167	100.083	15,6	20,9	7,5	17,0
DISTRIBUCIÓN DE AGUA POR CAÑERÍA								
Dentro de la vivienda	43,3	1,2	1.521	380.067	1,5	2,7	41,0	45,6
Fuera de la vivienda pero dentro del lote	19,7	1,1	764	173.176	2,0	5,4	17,7	21,9
Fuera del lote o terreno	0,9	0,3	32	7.591	3,8	39,4	0,4	1,9
No tiene distribución de agua por cañería	36,1	0,7	442	317.200	0,7	2,1	34,7	37,6
DISPONIBILIDAD DE SERVICIO SANITARIO								
Si, tiene	81,0	1,5	2.488	710.941	4,2	1,9	77,8	83,8
No tiene	19,0	1,5	271	167.093	4,2	8,0	16,2	22,2
MODALIDAD DE USO DE SERVICIO SANITARIO								
Privado	61,3	1,5	1.833	537.814	2,6	2,5	58,3	64,2
Compartido	19,7	1,3	655	173.127	2,9	6,5	17,3	22,4
No tiene baño	19,0	1,5	271	167.093	4,2	8,0	16,2	22,2
DESAGÜE DEL BAÑO, WATER O LETRINA								
Alcantarillado	54,8	1,7	1.882	481.282	3,3	3,1	51,4	58,2
Cámara séptica	1,1	0,3	30	9.707	2,2	26,5	0,7	1,9
Pozo de absorción	1,5	0,4	41	13.319	2,3	23,4	1,0	2,4
Superficie	0,8	0,3	13	6.897	3,3	39,1	0,4	1,7
No tiene baño	19,0	1,5	271	167.093	4,2	8,0	16,2	22,2
Sin desagüe	22,7	1,9	522	199.736	5,4	8,2	19,3	26,6
DISPONIBILIDAD DE ENERGÍA ELÉCTRICA								
Si, tiene	94,4	1,5	2.692	829.013	12,4	1,6	90,5	96,8
No tiene	5,6	1,5	67	49.021	12,4	27,5	3,2	9,5
TIPO DE COMBUSTIBLE UTILIZADO PARA COCINAR								
Leña	15,6	2,1	174	137.330	9,5	13,6	11,9	20,3
Gas licuado (garrafa)	51,4	2,3	1.499	451.114	6,1	4,6	46,8	56,0
Gas Natural por red (cañería)	27,6	1,2	988	242.538	2,1	4,5	25,2	30,1
No cocina	1,6	0,4	42	13.710	2,4	23,4	1,0	2,5
Otro[6]	3,8	1,1	56	33.342	9,6	29,7	2,1	6,8

Continúa...

CARACTERÍSTICA SELECCIONADA	VALOR ESTIMADO (V) (%)	ERROR ESTÁNDAR (EE) (%)	NÚMERO DE CASOS		EFECTO DE DISEÑO (ED)	ERROR RELATIVO (EE/V) (%)	INTERVALO DE CONFIANZA	
			Sin Ponderar (SP)	Ponderado (P)			Límite inferior (%)	Límite superior (%)
TRATAMIENTO DE DESECHOS SÓLIDOS								
La tira al río	2,4	0,7	38	21.192	5,9	29,4	1,3	4,3
La quema	22,8	1,8	277	200.112	5,4	8,1	19,4	26,6
La tira en un terreno baldío o la calle	7,9	1,4	169	69.738	7,1	17,3	5,6	11,1
La entierra	2,4	0,6	27	20.833	4,7	26,4	1,4	4,0
La deposita en el basurero público o contenedor	20,0	1,6	702	175.529	4,4	7,9	17,0	23,3
Utiliza el servicio público de recolección (Carro Basurero)	43,4	1,8	1.528	381.163	3,8	4,2	39,8	47,1
Otro[7]	1,1	0,4	18	9.467	4,1	36,9	0,5	2,2
CALIDAD DE LA VIVIENDA								
CALIDAD DE VIVIENDA								
Baja	4,0	1,1	45	35.058	9,1	28,1	2,3	6,9
Media	38,3	1,4	806	336.602	2,5	3,8	35,5	41,2
Alta	57,7	1,3	1.908	506.374	2,0	2,3	55,0	60,3

(1) Incluye aquellas entregadas por la comunidad.
(2) Incluye paredes de madera, piedra, tabique, guinche y paja, caña, palma.
(3) Incluye techos de cartón, hojalata y carpas.
(4) Incluye pisos de alfombra, piso flotante, etc.
(5) Incluye pozo excavado cubierto con bomba y sin bomba, agua embotellada, carro repartidor aguatero, agua de lluvia, etc.
(6) Incluye guano, bosta, taquia, kerosene, electricidad, etc.
(7) Incluye empresa privada o lo lleva el vecino, etc.

COCHABAMBA: VIVIENDA

CARACTERÍSTICA SELECCIONADA	VALOR ESTIMADO (V) (%)	ERROR ESTÁNDAR (EE) (%)	NÚMERO DE CASOS		EFECTO DE DISEÑO (ED)	ERROR RELATIVO (EE/V) (%)	INTERVALO DE CONFIANZA	
			Sin Ponderar (SP)	Ponderado (P)			Límite inferior (%)	Límite superior (%)
TIPO DE VIVIENDA								
Casa, choza/pahuichi	80,5	1,3	1.655	438.211	2,2	1,6	77,9	82,9
Departamento	5,2	0,8	124	28.362	3,0	16,1	3,8	7,1
Cuarto(s) o habitación(es) suelta(s)	14,2	1,0	339	77.097	1,8	7,2	12,3	16,3
Vivienda improvisada o vivienda móvil	0,1	0,1	3	641	0,8	57,8	0,0	0,4
TENENCIA DE VIVIENDA								
Alquilada	16,9	1,0	414	91.882	1,4	5,7	15,1	18,9
Propia	65,8	1,3	1.318	358.047	1,6	2,0	63,1	68,3
En contrato anticrético	3,4	0,4	84	18.706	1,2	12,6	2,7	4,4
Cedida por servicios	2,7	0,5	57	14.906	1,9	17,7	1,9	3,9
Prestada por parientes	10,6	0,8	239	57.761	1,5	7,7	9,1	12,3
Otro[1]	0,6	0,3	9	3.009	3,4	53,6	0,2	1,6
MATERIAL DE CONSTRUCCIÓN MÁS UTILIZADO EN PAREDES								
Ladrillo/bloques de cemento/hormigón	70,5	2,0	1.671	383.793	4,2	2,9	66,4	74,3
Adobe/tapial	22,4	2,6	365	121.796	8,1	11,5	17,7	27,9
Madera	6,5	1,9	75	35.239	12,6	29,2	3,6	11,4
Otro[2]	0,6	0,2	10	3.483	1,6	33,8	0,3	1,2
REVOQUE INTERNO DE PAREDES								
Si, tiene	76,9	1,5	1.772	418.603	2,9	2,0	73,7	79,8
No tiene	23,1	1,5	349	125.708	2,9	6,7	20,2	26,3
MATERIAL DE CONSTRUCCIÓN MÁS UTILIZADO EN TECHOS								
Calamina o plancha	53,4	1,9	1.134	290.676	3,2	3,6	49,6	57,2
Teja (cemento/arcilla/fibrocemento)	27,8	1,8	591	151.571	3,5	6,5	24,4	31,6
Losa de hormigón armado	14,7	1,1	349	79.890	2,2	7,7	12,6	17,1
Paja/caña/palma/barro	4,0	1,1	46	21.962	6,5	27,1	2,4	6,8
Otro[3]	0,0	0,0	1	212	0,8	100,0	0,0	0,3
MATERIAL DE CONSTRUCCIÓN MÁS UTILIZADO EN PISOS								
Tierra	18,2	2,0	235	99.027	5,7	11,0	14,6	22,5
Machihembre/parquet	1,3	0,3	32	7.106	1,2	20,6	0,9	2,0
Tablón de madera	2,1	0,9	25	11.565	8,3	42,4	0,9	4,9
Cemento	45,3	2,0	1.027	246.407	3,4	4,4	41,4	49,2
Mosaico/baldosa/cerámica	32,0	1,2	779	174.170	1,5	3,9	29,6	34,5
Ladrillo	0,4	0,1	9	2.309	1,1	35,2	0,2	0,8
Otro[4]	0,7	0,2	14	3.727	1,3	29,7	0,4	1,2
PERSONAS POR DORMITORIO								
Hasta 2 personas por dormitorio	63,7	1,1	1.389	346.879	1,1	1,8	61,5	65,9
Más de 2 hasta 3 personas por dormitorio	16,4	0,8	345	89.405	1,0	4,9	14,9	18,1
Más de 3 personas por dormitorio	19,8	1,1	387	108.027	1,6	5,6	17,8	22,1

Continúa...

CARACTERÍSTICA SELECCIONADA	VALOR ESTIMADO (V) (%)	ERROR ESTÁNDAR (EE) (%)	NÚMERO DE CASOS		EFECTO DE DISEÑO (ED)	ERROR RELATIVO (EE/V) (%)	INTERVALO DE CONFIANZA	
			Sin Ponderar (SP)	Ponderado (P)			Límite inferior (%)	Límite superior (%)
PERSONAS POR CUARTO MULTIUSO								
Hasta 2 personas por cuarto	74,1	1,2	1.612	403.158	1,6	1,6	71,6	76,4
Más de 2 hasta 4 personas por cuarto	21,6	1,0	426	117.602	1,4	4,8	19,6	23,7
Más de 4 hasta 6 personas por cuarto	3,7	0,4	72	19.893	1,2	12,3	2,9	4,6
Más de 6 personas por cuarto	0,7	0,4	11	3.658	4,2	53,8	0,2	1,9
CUARTO ESPECIAL PARA COCINAR								
Si, tiene	77,6	1,3	1.647	422.582	2,0	1,6	75,0	80,0
No tiene	22,4	1,3	474	121.729	2,0	5,7	20,0	25,0
SERVICIOS BÁSICOS								
PROCEDENCIA DE AGUA EN LA VIVIENDA								
Red por cañería	40,6	2,2	972	221.081	4,2	5,4	36,4	45,0
Pileta pública	0,5	0,2	14	2.935	1,5	35,9	0,3	1,1
Río, vertiente o acequia	23,1	2,3	296	125.907	6,4	10,0	18,9	28,0
Otro[5]	35,7	2,7	839	194.388	6,8	7,6	30,6	41,2
DISTRIBUCIÓN DE AGUA POR CAÑERÍA								
Dentro de la vivienda	34,4	1,9	833	187.374	3,5	5,6	30,7	38,3
Fuera de la vivienda pero dentro del lote	6,2	1,0	139	33.707	3,4	15,6	4,5	8,4
Fuera del lote o terreno	0,5	0,2	14	2.935	1,5	35,9	0,3	1,1
No tiene distribución de agua por cañería	58,8	2,2	1.135	320.295	4,2	3,7	54,4	63,1
DISPONIBILIDAD DE SERVICIO SANITARIO								
Si, tiene	85,6	1,5	1.928	465.894	4,0	1,8	82,3	88,3
No tiene	14,4	1,5	193	78.417	4,0	10,6	11,7	17,7
MODALIDAD DE USO DE SERVICIO SANITARIO								
Privado	67,2	1,8	1.481	365.754	3,1	2,7	63,5	70,6
Compartido	18,4	1,1	447	100.140	1,7	6,0	16,3	20,7
No tiene baño	14,4	1,5	193	78.417	4,0	10,6	11,7	17,7
DESAGÜE DEL BAÑO, WATER O LETRINA								
Alcantarillado	44,0	1,7	1.089	239.417	2,6	3,9	40,6	47,4
Cámara séptica	6,6	0,8	161	35.738	2,1	11,9	5,2	8,3
Pozo de absorción	1,7	0,4	36	9.377	1,9	22,5	1,1	2,7
Superficie	0,1	0,1	4	800	1,2	62,0	0,0	0,5
No tiene baño	14,4	1,5	193	78.417	4,0	10,6	11,7	17,7
Sin desagüe	33,2	2,0	638	180.562	3,8	6,0	29,4	37,2
DISPONIBILIDAD DE ENERGÍA ELÉCTRICA								
Si, tiene	89,1	2,0	2.005	485.247	8,6	2,2	84,6	92,5
No tiene	10,9	2,0	116	59.064	8,6	18,3	7,5	15,4
TIPO DE COMBUSTIBLE UTILIZADO PARA COCINAR								
Leña	13,2	1,7	153	72.053	5,7	13,2	10,2	17,1
Gas licuado (garrafa)	63,7	2,0	1.405	346.466	3,8	3,2	59,6	67,5
Gas Natural por red (cañería)	20,5	1,2	505	111.670	2,0	6,0	18,2	23,1
No cocina	2,4	0,3	54	12.848	1,1	14,5	1,8	3,1
Otro[6]	0,2	0,1	4	1.274	1,4	52,9	0,1	0,7

Continúa...

CARACTERÍSTICA SELECCIONADA	VALOR ESTIMADO (V) (%)	ERROR ESTÁNDAR (EE) (%)	NÚMERO DE CASOS		EFECTO DE DISEÑO (ED)	ERROR RELATIVO (EE/V) (%)	INTERVALO DE CONFIANZA	
			Sin Ponderar (SP)	Ponderado (P)			Límite inferior (%)	Límite superior (%)
TRATAMIENTO DE DESECHOS SÓLIDOS								
La tira al río	1,8	0,5	25	9.637	3,3	29,3	1,0	3,1
La quema	23,6	1,5	313	128.544	2,6	6,3	20,8	26,7
La tira en un terreno baldío o la calle	3,6	0,8	43	19.654	3,8	21,8	2,3	5,5
La entierra	2,2	0,6	25	11.791	4,1	29,4	1,2	3,9
La deposita en el basurero público o contenedor	5,5	0,8	136	29.710	2,9	15,5	4,0	7,4
Utiliza el servicio público de recolección (Carro Basurero)	62,9	1,6	1.573	342.503	2,3	2,5	59,7	66,0
Otro[7]	0,5	0,2	6	2.472	2,5	50,6	0,2	1,2
CALIDAD DE LA VIVIENDA								
CALIDAD DE VIVIENDA								
Baja	3,4	0,9	38	18.618	5,4	26,7	2,0	5,8
Media	34,5	1,4	588	187.784	1,7	3,9	31,9	37,2
Alta	62,1	1,2	1.495	337.909	1,3	1,9	59,7	64,4

[1] Incluye aquellas entregadas por la comunidad.
[2] Incluye paredes de madera, piedra, tabique, guinche y paja, caña, palma.
[3] Incluye techos de cartón, hojalata y carpas.
[4] Incluye pisos de alfombra, piso flotante, etc.
[5] Incluye pozo excavado cubierto con bomba y sin bomba, agua embotellada, carro repartidor aguatero, agua de lluvia, etc.
[6] Incluye guano, bosta, taquia, kerosene, electricidad, etc.
[7] Incluye empresa privada o lo lleva el vecino, etc.

ORURO: VIVIENDA

CARACTERÍSTICA SELECCIONADA	VALOR ESTIMADO (V) (%)	ERROR ESTÁNDAR (EE) (%)	NÚMERO DE CASOS		EFECTO DE DISEÑO (ED)	ERROR RELATIVO (EE/V) (%)	INTERVALO DE CONFIANZA	
			Sin Ponderar (SP)	Ponderado (P)			Límite inferior (%)	Límite superior (%)
TIPO DE VIVIENDA								
Casa, choza/pahuichi	79,9	1,7	624	131.694	1,3	2,1	76,4	83,1
Departamento	2,7	0,9	18	4.509	2,5	33,8	1,4	5,3
Cuarto(s) o habitación(es) suelta(s)	17,3	1,6	136	28.556	1,5	9,4	14,3	20,9
TENENCIA DE VIVIENDA								
Alquilada	10,8	1,2	86	17.828	1,1	10,9	8,7	13,4
Propia	67,4	1,8	521	111.037	1,1	2,6	63,8	70,8
En contrato anticrético	2,7	0,5	19	4.469	0,8	19,3	1,8	4,0
Cedida por servicios	1,2	0,4	10	2.000	1,3	37,0	0,6	2,5
Prestada por parientes	17,9	1,7	142	29.425	1,5	9,4	14,7	21,5
MATERIAL DE CONSTRUCCIÓN MÁS UTILIZADO EN PAREDES								
Ladrillo/bloques de cemento/hormigón	40,2	3,0	314	66.175	2,9	7,5	34,3	46,3
Adobe/tapial	59,6	3,0	462	98.147	3,0	5,1	53,4	65,4
Madera	-	-	-	-	-	0	-	-
Otro[2]	0,3	0,2	2	437	1,0	70,9	0,1	1,1
REVOQUE INTERNO DE PAREDES								
Si, tiene	91,2	1,5	711	150.249	2,1	1,6	87,8	93,7
No tiene	8,8	1,5	67	14.510	2,1	16,6	6,3	12,2
MATERIAL DE CONSTRUCCIÓN MÁS UTILIZADO EN TECHOS								
Calamina o plancha	82,0	1,9	646	135.096	2,0	2,3	77,8	85,5
Teja (cemento/arcilla/fibrocemento)	3,6	1,1	25	5.865	2,7	30,4	1,9	6,5
Losa de hormigón armado	4,0	0,8	30	6.574	1,3	20,3	2,7	6,0
Paja/caña/palma/barro	10,5	1,6	77	17.224	2,1	15,2	7,7	14,1
MATERIAL DE CONSTRUCCIÓN MÁS UTILIZADO EN PISOS								
Tierra	19,5	1,9	142	32.059	1,8	9,6	16,0	23,5
Machihembre/parquet	13,4	1,5	91	22.119	1,5	11,2	10,7	16,7
Tablón de madera	0,9	0,5	7	1.497	1,9	51,5	0,3	2,5
Cemento	34,0	2,2	282	56.023	1,7	6,5	29,7	38,6
Mosaico/baldosa/cerámica	16,4	1,7	127	27.077	1,7	10,5	13,3	20,2
Ladrillo	15,8	1,7	129	25.984	1,7	10,7	12,7	19,5
PERSONAS POR DORMITORIO								
Hasta 2 personas por dormitorio	50,1	2,3	379	82.486	1,6	4,5	45,5	54,6
Más de 2 hasta 3 personas por dormitorio	11,6	1,2	92	19.072	1,1	10,4	9,4	14,2
Más de 3 personas por dormitorio	38,4	2,1	307	63.201	1,5	5,5	34,2	42,7

Continúa...

CARACTERÍSTICA SELECCIONADA	VALOR ESTIMADO (V) (%)	ERROR ESTÁNDAR (EE) (%)	NÚMERO DE CASOS		EFECTO DE DISEÑO (ED)	ERROR RELATIVO (EE/V) (%)	INTERVALO DE CONFIANZA	
			Sin Ponderar (SP)	Ponderado (P)			Límite inferior (%)	Límite superior (%)
PERSONAS POR CUARTO MULTIUSO								
Hasta 2 personas por cuarto	79,6	1,9	611	131.194	1,8	2,4	75,5	83,2
Más de 2 hasta 4 personas por cuarto	16,8	1,6	137	27.688	1,4	9,4	13,9	20,2
Más de 4 hasta 6 personas por cuarto	2,6	0,6	21	4.204	1,0	21,9	1,6	3,9
Más de 6 personas por cuarto	1,0	0,3	9	1.673	0,9	33,8	0,5	2,0
CUARTO ESPECIAL PARA COCINAR								
Si, tiene	66,4	1,9	517	109.416	1,3	2,9	62,4	70,2
No tiene	33,6	1,9	261	55.343	1,3	5,8	29,8	37,6
SERVICIOS BÁSICOS								
PROCEDENCIA DE AGUA EN LA VIVIENDA								
Red por cañería	51,0	2,5	394	83.953	2,0	4,9	46,0	55,9
Pileta pública	1,7	1,6	12	2.807	11,6	92,4	0,3	10,2
Río, vertiente o acequia	20,7	4,0	164	34.029	7,8	19,6	13,7	29,9
Otro[5]	26,7	4,4	208	43.970	7,9	16,7	18,8	36,5
DISTRIBUCIÓN DE AGUA POR CAÑERÍA								
Dentro de la vivienda	11,7	1,7	88	19.220	2,2	14,6	8,7	15,5
Fuera de la vivienda pero dentro del lote	39,3	2,5	306	64.733	2,0	6,3	34,5	44,3
Fuera del lote o terreno	1,7	1,6	12	2.807	11,6	92,4	0,3	10,2
No tiene distribución de agua por cañería	47,3	2,9	372	77.999	2,7	6,2	41,6	53,2
DISPONIBILIDAD DE SERVICIO SANITARIO								
Si, tiene	57,6	2,7	445	94.935	2,4	4,7	52,1	63,0
No tiene	42,4	2,7	333	69.824	2,4	6,4	37,0	47,9
MODALIDAD DE USO DE SERVICIO SANITARIO								
Privado	41,0	2,5	314	67.499	1,9	6,0	36,2	46,0
Compartido	16,7	1,8	131	27.436	1,9	11,0	13,3	20,7
No tiene baño	42,4	2,7	333	69.824	2,4	6,4	37,0	47,9
DESAGÜE DEL BAÑO, WATER O LETRINA								
Alcantarillado	40,6	3,0	307	66.960	2,9	7,4	34,8	46,8
Cámara séptica	4,3	1,0	35	7.073	1,9	23,1	2,7	6,8
Pozo de absorción	0,1	0,1	1	244	1,2	100,0	0,0	1,1
No tiene baño	42,4	2,7	333	69.824	2,4	6,4	37,0	47,9
Sin desagüe	12,5	2,1	102	20.658	3,1	16,6	8,9	17,3
DISPONIBILIDAD DE ENERGÍA ELÉCTRICA								
Si, tiene	88,0	2,2	692	145.055	3,5	2,5	83,0	91,7
No tiene	12,0	2,2	86	19.704	3,5	18,1	8,3	17,0
TIPO DE COMBUSTIBLE UTILIZADO PARA COCINAR								
Leña	16,0	1,9	114	26.288	2,1	12,0	12,5	20,2
Gas licuado (garrafa)	59,4	2,8	484	97.907	2,6	4,8	53,6	65,0
Gas Natural por red (cañería)	21,5	2,1	156	35.406	2,1	10,0	17,5	26,1
No cocina	2,1	0,6	17	3.521	1,2	26,1	1,3	3,6
Otro[6]	1,0	0,5	7	1.637	2,0	51,1	0,4	2,7

Continúa...

CARACTERÍSTICA SELECCIONADA	VALOR ESTIMADO (V) (%)	ERROR ESTÁNDAR (EE) (%)	NÚMERO DE CASOS		EFECTO DE DISEÑO (ED)	ERROR RELATIVO (EE/V) (%)	INTERVALO DE CONFIANZA	
			Sin Ponderar (SP)	Ponderado (P)			Límite inferior (%)	Límite superior (%)
TRATAMIENTO DE DESECHOS SÓLIDOS								
La tira al río	5,5	1,5	42	9.122	3,4	27,2	3,2	9,5
La quema	26,9	2,5	209	44.373	2,5	9,2	22,2	32,2
La tira en un terreno baldío o la calle	6,9	1,1	53	11.323	1,5	15,9	5,0	9,4
La entierra	6,6	1,3	51	10.801	2,3	20,6	4,3	9,8
La deposita en el basurero público o contenedor	5,7	1,2	46	9.420	2,3	21,8	3,7	8,8
Utiliza el servicio público de recolección (Carro Basurero)	47,9	2,6	372	78.867	2,1	5,4	42,7	53,1
Otro[7]	0,5	0,4	5	853	2,1	72,4	0,1	2,2
CALIDAD DE LA VIVIENDA								
CALIDAD DE VIVIENDA								
Baja	6,0	1,1	44	9.932	1,7	18,2	4,2	8,6
Media	51,7	2,2	412	85.165	1,5	4,2	47,4	56,0
Alta	42,3	2,0	322	69.662	1,2	4,6	38,4	46,3

(1) Incluye aquellas entregadas por la comunidad.
(2) Incluye paredes de madera, piedra, tabique, guinche y paja, caña, palma.
(3) Incluye techos de cartón, hojalata y carpas.
(4) Incluye pisos de alfombra, piso flotante, etc.
(5) Incluye pozo excavado cubierto con bomba y sin bomba, agua embotellada, carro repartidor aguatero, agua de lluvia, etc.
(6) Incluye guano, bosta, taquia, kerosene, electricidad, etc.
(7) Incluye empresa privada o lo lleva el vecino, etc.

POTOSÍ: VIVIENDA

CARACTERÍSTICA SELECCIONADA	VALOR ESTIMADO (V) (%)	ERROR ESTÁNDAR (EE) (%)	NÚMERO DE CASOS		EFECTO DE DISEÑO (ED)	ERROR RELATIVO (EE/V) (%)	INTERVALO DE CONFIANZA	
			Sin Ponderar (SP)	Ponderado (P)			Límite inferior (%)	Límite superior (%)
TIPO DE VIVIENDA								
Casa, choza/pahuichi	85,6	1,7	616	206.587	1,8	2,0	81,8	88,8
Departamento	0,9	0,3	6	2.212	0,9	36,5	0,4	1,9
Cuarto(s) o habitación(es) suelta(s)	13,3	1,6	107	32.041	1,6	12,0	10,4	16,8
Vivienda improvisada o vivienda móvil	0,2	0,2	1	408	1,2	100,0	0,0	1,2
TENENCIA DE VIVIENDA								
Alquilada	8,7	1,2	72	21.057	1,3	13,9	6,6	11,5
Propia	71,4	2,1	498	172.213	1,6	3,0	66,9	75,5
En contrato anticrético	2,0	0,5	15	4.814	0,8	23,0	1,3	3,2
Cedida por servicios	5,9	1,5	47	14.213	3,1	25,9	3,5	9,8
Prestada por parientes	10,5	1,2	84	25.413	1,1	11,5	8,3	13,2
Otro[1]	1,5	1,1	14	3.538	6,2	75,4	0,3	6,5
MATERIAL DE CONSTRUCCIÓN MÁS UTILIZADO EN PAREDES								
Ladrillo/bloques de cemento/hormigón	23,6	2,5	189	56.898	2,6	10,8	18,9	29,1
Adobe/tapial	74,1	2,6	524	178.708	2,5	3,5	68,6	78,9
Madera	0,8	0,8	7	1.988	6,1	100,0	0,1	5,9
Otro[2]	1,5	0,7	10	3.654	2,1	43,1	0,6	3,6
REVOQUE INTERNO DE PAREDES								
Si, tiene	72,7	3,2	555	175.299	3,8	4,4	65,7	78,7
No tiene	27,3	3,2	175	65.949	3,8	11,8	21,3	34,3
MATERIAL DE CONSTRUCCIÓN MÁS UTILIZADO EN TECHOS								
Calamina o plancha	71,0	3,1	536	171.322	3,3	4,3	64,5	76,8
Teja (cemento/arcilla/fibrocemento)	10,6	2,5	76	25.665	4,7	23,2	6,6	16,7
Losa de hormigón armado	3,2	0,6	27	7.689	0,8	18,8	2,2	4,6
Paja/caña/palma/barro	14,8	2,4	89	35.794	3,4	16,4	10,6	20,4
Otro[3]	0,3	0,2	2	778	1,0	64,6	0,1	1,2
MATERIAL DE CONSTRUCCIÓN MÁS UTILIZADO EN PISOS								
Tierra	35,0	3,3	223	84.380	3,6	9,5	28,6	41,9
Machihembre/parquet	4,9	1,1	39	11.771	1,9	22,8	3,1	7,7
Tablón de madera	0,7	0,3	6	1.630	1,3	50,9	0,2	1,9
Cemento	50,6	3,3	394	122.119	3,2	6,5	44,0	57,2
Mosaico/baldosa/cerámica	7,1	1,3	56	17.237	2,0	18,8	4,9	10,4
Ladrillo	0,8	0,6	6	1.887	3,2	74,7	0,2	3,4
Otro[4]	0,9	0,5	6	2.224	1,9	52,5	0,3	2,6
PERSONAS POR DORMITORIO								
Hasta 2 personas por dormitorio	40,4	2,0	290	97.401	1,3	5,0	36,4	44,5
Más de 2 hasta 3 personas por dormitorio	11,7	1,2	86	28.140	1,1	10,6	9,4	14,4
Más de 3 personas por dormitorio	48,0	2,3	354	115.707	1,6	4,9	43,3	52,7

Continúa...

CARACTERÍSTICA SELECCIONADA	VALOR ESTIMADO (V) (%)	ERROR ESTÁNDAR (EE) (%)	NÚMERO DE CASOS		EFECTO DE DISEÑO (ED)	ERROR RELATIVO (EE/V) (%)	INTERVALO DE CONFIANZA	
			Sin Ponderar (SP)	Ponderado (P)			Límite inferior (%)	Límite superior (%)
PERSONAS POR CUARTO MULTIUSO								
Hasta 2 personas por cuarto	72,0	2,3	525	173.656	1,9	3,2	67,1	76,4
Más de 2 hasta 4 personas por cuarto	22,5	2,0	162	54.305	1,7	9,0	18,7	26,8
Más de 4 hasta 6 personas por cuarto	4,0	0,8	31	9.589	1,2	20,0	2,7	5,9
Más de 6 personas por cuarto	1,5	0,5	12	3.698	1,4	34,9	0,8	3,1
CUARTO ESPECIAL PARA COCINAR								
Si, tiene	72,9	2,4	524	175.879	2,2	3,3	67,8	77,5
No tiene	27,1	2,4	206	65.369	2,2	9,0	22,5	32,2
SERVICIOS BÁSICOS								
PROCEDENCIA DE AGUA EN LA VIVIENDA								
Red por cañería	43,4	3,2	343	104.717	3,0	7,3	37,2	49,9
Pileta pública	2,6	0,8	26	6.188	2,1	32,9	1,3	4,9
Río, vertiente o acequia	46,4	3,6	310	111.952	3,8	7,7	39,4	53,6
Otro[5]	7,6	3,0	51	18.391	9,2	39,1	3,4	16,2
DISTRIBUCIÓN DE AGUA POR CAÑERÍA								
Dentro de la vivienda	14,4	2,0	111	34.743	2,4	14,0	10,8	18,9
Fuera de la vivienda pero dentro del lote	29,0	3,5	232	69.974	4,4	12,1	22,5	36,5
Fuera del lote o terreno	2,6	0,8	26	6.188	2,1	32,9	1,3	4,9
No tiene distribución de agua por cañería	54,0	3,1	361	130.343	2,8	5,7	47,8	60,1
DISPONIBILIDAD DE SERVICIO SANITARIO								
Si, tiene	58,5	3,5	453	141.097	3,7	6,0	51,3	65,3
No tiene	41,5	3,5	277	100.151	3,7	8,5	34,7	48,7
MODALIDAD DE USO DE SERVICIO SANITARIO								
Privado	38,6	2,9	298	93.155	2,7	7,6	32,9	44,6
Compartido	19,9	2,7	155	47.942	3,4	13,7	15,0	25,9
No tiene baño	41,5	3,5	277	100.151	3,7	8,5	34,7	48,7
DESAGÜE DEL BAÑO, WATER O LETRINA								
Alcantarillado	40,5	2,6	332	97.665	2,1	6,5	35,4	45,8
Cámara séptica	0,4	0,3	3	1.020	1,5	70,1	0,1	1,7
Pozo de absorción	1,1	0,6	8	2.768	2,0	48,1	0,4	3,0
Superficie	0,2	0,2	1	414	1,3	100,0	0,0	1,3
No tiene baño	41,5	3,5	277	100.151	3,7	8,5	34,7	48,7
Sin desagüe	16,3	3,2	109	39.230	5,5	19,6	10,8	23,7
DISPONIBILIDAD DE ENERGÍA ELÉCTRICA								
Si, tiene	89,2	2,9	664	215.210	6,2	3,2	82,0	93,7
No tiene	10,8	2,9	66	26.038	6,2	26,5	6,3	18,0
TIPO DE COMBUSTIBLE UTILIZADO PARA COCINAR								
Leña	36,7	3,2	224	88.446	3,3	8,8	30,5	43,3
Gas licuado (garrafa)	50,2	3,8	408	121.205	4,2	7,6	42,7	57,8
Gas Natural por red (cañería)	9,9	2,4	76	23.841	4,6	24,0	6,0	15,8
No cocina	1,2	0,4	10	2.848	1,0	33,0	0,6	2,3
Otro[6]	2,0	1,3	12	4.908	6,3	64,2	0,6	7,2

Continúa...

CARACTERÍSTICA SELECCIONADA	VALOR ESTIMADO (V) (%)	ERROR ESTÁNDAR (EE) (%)	NÚMERO DE CASOS		EFECTO DE DISEÑO (ED)	ERROR RELATIVO (EE/V) (%)	INTERVALO DE CONFIANZA	
			Sin Ponderar (SP)	Ponderado (P)			Límite inferior (%)	Límite superior (%)
TRATAMIENTO DE DESECHOS SÓLIDOS								
La tira al río	10,3	1,5	69	24.788	1,7	14,1	7,7	13,6
La quema	32,0	2,6	208	77.109	2,2	8,1	27,0	37,4
La tira en un terreno baldío o la calle	5,8	1,5	36	14.076	3,0	25,7	3,5	9,7
La entierra	5,6	1,2	34	13.442	2,0	21,7	3,6	8,6
La deposita en el basurero público o contenedor	8,1	1,1	67	19.434	1,2	13,6	6,1	10,6
Utiliza el servicio público de recolección (Carro Basurero)	36,1	1,4	303	87.201	0,6	3,8	33,5	38,9
Otro[7]	2,2	0,8	13	5.198	2,4	38,8	1,0	4,7
CALIDAD DE LA VIVIENDA								
CALIDAD DE VIVIENDA								
Baja	9,8	1,7	60	23.570	2,4	17,3	6,9	13,7
Media	58,8	2,6	421	141.926	2,0	4,4	53,6	63,9
Alta	31,4	2,1	249	75.752	1,4	6,6	27,4	35,7

(1) Incluye aquellas entregadas por la comunidad.
(2) Incluye paredes de madera, piedra, tabique, guinche y paja, caña, palma.
(3) Incluye techos de cartón, hojalata y carpas.
(4) Incluye pisos de alfombra, piso flotante, etc.
(5) Incluye pozo excavado cubierto con bomba y sin bomba, agua embotellada, carro repartidor aguatero, agua de lluvia, etc.
(6) Incluye guano, bosta, taquia, kerosene, electricidad, etc.
(7) Incluye empresa privada o lo lleva el vecino, etc.

TARIJA: VIVIENDA

CARACTERÍSTICA SELECCIONADA	VALOR ESTIMADO (V) (%)	ERROR ESTÁNDAR (EE) (%)	NÚMERO DE CASOS		EFECTO DE DISEÑO (ED)	ERROR RELATIVO (EE/V) (%)	INTERVALO DE CONFIANZA	
			Sin Ponderar (SP)	Ponderado (P)			Límite inferior (%)	Límite superior (%)
TIPO DE VIVIENDA								
Casa, choza/pahuichi	68,8	1,9	687	117.235	1,7	2,8	64,9	72,5
Departamento	3,5	0,7	35	5.905	1,4	19,8	2,3	5,1
Cuarto(s) o habitación(es) suelta(s)	27,5	1,8	286	46.927	1,7	6,7	24,1	31,3
Vivienda improvisada o vivienda móvil	0,2	0,1	2	281	0,9	71,3	0,0	0,7
TENENCIA DE VIVIENDA								
Alquilada	19,2	1,4	199	32.750	1,3	7,2	16,6	22,1
Propia	60,5	2,0	600	103.105	1,7	3,3	56,5	64,4
En contrato anticrético	2,7	0,5	27	4.545	0,9	17,5	1,9	3,8
Cedida por servicios	3,2	0,6	31	5.402	1,4	20,2	2,1	4,7
Prestada por parientes	12,7	1,1	130	21.689	1,1	8,6	10,7	15,1
Otro[1]	1,7	0,7	23	2.857	3,4	44,6	0,7	4,0
MATERIAL DE CONSTRUCCIÓN MÁS UTILIZADO EN PAREDES								
Ladrillo/bloques de cemento/hormigón	72,0	2,5	739	122.641	3,2	3,5	66,8	76,7
Adobe/tapial	23,5	2,3	229	40.075	3,0	9,8	19,2	28,4
Madera	2,2	0,8	21	3.701	2,8	35,4	1,1	4,4
Otro[2]	2,3	1,1	21	3.931	5,7	48,9	0,9	6,0
REVOQUE INTERNO DE PAREDES								
Si, tiene	88,7	1,3	895	151.104	1,6	1,4	85,9	91,0
No tiene	11,3	1,3	115	19.244	1,6	11,2	9,0	14,1
MATERIAL DE CONSTRUCCIÓN MÁS UTILIZADO EN TECHOS								
Calamina o plancha	45,0	3,4	458	76.609	4,7	7,5	38,4	51,7
Teja (cemento/arcilla/fibrocemento)	27,6	2,9	268	46.937	4,3	10,5	22,2	33,7
Losa de hormigón armado	25,9	2,3	269	44.139	2,7	8,7	21,7	30,6
Paja/caña/palma/barro	1,5	0,4	14	2.504	1,4	30,0	0,8	2,7
Otro[3]	0,1	0,1	1	159	0,9	100,0	0,0	0,7
MATERIAL DE CONSTRUCCIÓN MÁS UTILIZADO EN PISOS								
Tierra	8,3	1,2	81	14.096	1,9	14,4	6,2	11,0
Machihembre/parquet	0,2	0,2	2	354	2,1	100,0	0,0	1,5
Cemento	51,9	2,1	522	88.438	1,8	4,1	47,7	56,1
Mosaico/baldosa/cerámica	39,6	2,1	405	67.460	1,9	5,4	35,4	43,9
PERSONAS POR DORMITORIO								
Hasta 2 personas por dormitorio	55,5	2,0	554	94.511	1,7	3,6	51,4	59,5
Más de 2 hasta 3 personas por dormitorio	15,4	1,1	159	26.173	0,9	6,9	13,4	17,6
Más de 3 personas por dormitorio	29,2	1,9	297	49.664	1,7	6,4	25,6	33,0
PERSONAS POR CUARTO MULTIUSO								
Hasta 2 personas por cuarto	79,1	1,4	796	134.706	1,2	1,7	76,2	81,7
Más de 2 hasta 4 personas por cuarto	18,1	1,3	185	30.779	1,2	7,4	15,6	20,9
Más de 4 hasta 6 personas por cuarto	2,9	0,5	29	4.863	1,0	18,4	2,0	4,1
CUARTO ESPECIAL PARA COCINAR								
Si, tiene	74,4	1,5	745	126.736	1,2	2,0	71,3	77,2
No tiene	25,6	1,5	265	43.612	1,2	5,8	22,8	28,7

Continúa...

CARACTERÍSTICA SELECCIONADA	VALOR ESTIMADO (V) (%)	ERROR ESTÁNDAR (EE) (%)	NÚMERO DE CASOS		EFECTO DE DISEÑO (ED)	ERROR RELATIVO (EE/V) (%)	INTERVALO DE CONFIANZA	
			Sin Ponderar (SP)	Ponderado (P)			Límite inferior (%)	Límite superior (%)
SERVICIOS BÁSICOS								
PROCEDENCIA DE AGUA EN LA VIVIENDA								
Red por cañería	61,1	1,9	639	104.149	1,5	3,1	57,4	64,8
Pileta pública	2,5	1,4	31	4.185	8,0	55,8	0,8	7,3
Río, vertiente o acequia	24,7	3,3	229	41.993	5,9	13,4	18,7	31,8
Otro[5]	11,8	3,3	111	20.021	10,4	27,8	6,6	19,9
DISTRIBUCIÓN DE AGUA POR CAÑERÍA								
Dentro de la vivienda	32,4	2,0	336	55.213	1,8	6,1	28,6	36,4
Fuera de la vivienda pero dentro del lote	28,7	2,1	303	48.936	2,2	7,4	24,7	33,1
Fuera del lote o terreno	2,5	1,4	31	4.185	8,0	55,8	0,8	7,3
No tiene distribución de agua por cañería	36,4	1,7	340	62.014	1,2	4,6	33,1	39,8
DISPONIBILIDAD DE SERVICIO SANITARIO								
Si, tiene	92,6	1,7	939	157.736	4,4	1,9	88,3	95,4
No tiene	7,4	1,7	71	12.612	4,4	23,3	4,6	11,7
MODALIDAD DE USO DE SERVICIO SANITARIO								
Privado	63,3	2,4	633	107.821	2,5	3,8	58,4	68,0
Compartido	29,3	1,9	306	49.915	1,7	6,4	25,7	33,2
No tiene baño	7,4	1,7	71	12.612	4,4	23,3	4,6	11,7
DESAGÜE DEL BAÑO, WATER O LETRINA								
Alcantarillado	55,6	2,7	570	94.692	2,9	4,8	50,2	60,8
Cámara séptica	11,8	1,9	116	20.027	3,6	16,3	8,4	16,1
Pozo de absorción	4,3	0,9	41	7.327	2,2	21,9	2,8	6,6
Superficie	1,2	0,9	14	2.089	7,3	76,0	0,3	5,4
No tiene baño	7,4	1,7	71	12.612	4,4	23,3	4,6	11,7
Sin desagüe	19,7	2,2	198	33.601	3,0	11,0	15,8	24,4
DISPONIBILIDAD DE ENERGÍA ELÉCTRICA								
Si, tiene	95,3	1,2	965	162.311	3,5	1,3	92,1	97,2
No tiene	4,7	1,2	45	8.037	3,5	26,2	2,8	7,9
TIPO DE COMBUSTIBLE UTILIZADO PARA COCINAR								
Leña	11,2	1,4	107	19.061	1,9	12,2	8,7	14,2
Gas licuado (garrafa)	55,3	2,4	561	94.125	2,4	4,4	50,4	60,0
Gas Natural por red (cañería)	29,6	2,1	300	50.446	2,1	7,0	25,7	33,9
No cocina	3,9	0,7	42	6.716	1,4	18,5	2,7	5,7

Continúa...

CARACTERÍSTICA SELECCIONADA	VALOR ESTIMADO (V) (%)	ERROR ESTÁNDAR (EE) (%)	NÚMERO DE CASOS		EFECTO DE DISEÑO (ED)	ERROR RELATIVO (EE/V) (%)	INTERVALO DE CONFIANZA	
			Sin Ponderar (SP)	Ponderado (P)			Límite inferior (%)	Límite superior (%)
TRATAMIENTO DE DESECHOS SÓLIDOS								
La tira al río	0,2	0,1	2	341	1,1	73,5	0,0	0,9
La quema	24,1	1,9	227	41.051	2,1	8,0	20,5	28,1
La tira en un terreno baldío o la calle	1,6	0,5	16	2.774	1,4	28,7	0,9	2,9
La entierra	3,4	0,7	32	5.869	1,5	20,5	2,3	5,2
La deposita en el basurero público o contenedor	2,5	0,7	28	4.299	2,1	28,1	1,4	4,4
Utiliza el servicio público de recolección (Carro Basurero)	67,9	2,4	703	115.658	2,6	3,5	63,0	72,4
Otro[7]	0,2	0,1	2	356	1,1	71,1	0,1	0,9
CALIDAD DE LA VIVIENDA								
CALIDAD DE VIVIENDA								
Baja	1,1	0,5	11	1.931	2,1	42,4	0,5	2,6
Media	34,7	2,1	349	59.165	2,0	6,1	30,6	39,1
Alta	64,1	2,2	650	109.252	2,2	3,5	59,6	68,4

[1] Incluye aquellas entregadas por la comunidad.
[2] Incluye paredes de madera, piedra, tabique, guinche y paja, caña, palma.
[3] Incluye techos de cartón, hojalata y carpas.
[4] Incluye pisos de alfombra, piso flotante, etc.
[5] Incluye pozo excavado cubierto con bomba y sin bomba, agua embotellada, carro repartidor aguatero, agua de lluvia, etc.
[6] Incluye guano, bosta, taquia, kerosene, electricidad, etc.
[7] Incluye empresa privada o lo lleva el vecino, etc.

SANTA CRUZ: VIVIENDA

CARACTERÍSTICA SELECCIONADA	VALOR ESTIMADO (V) (%)	ERROR ESTÁNDAR (EE) (%)	NÚMERO DE CASOS		EFECTO DE DISEÑO (ED)	ERROR RELATIVO (EE/V) (%)	INTERVALO DE CONFIANZA	
			Sin Ponderar (SP)	Ponderado (P)			Límite inferior (%)	Límite superior (%)
TIPO DE VIVIENDA								
Casa, choza/pahuichi	73,1	1,4	1.370	638.713	2,0	2,0	70,2	75,9
Departamento	2,7	0,7	48	23.584	3,4	25,3	1,6	4,4
Cuarto(s) o habitación(es) suelta(s)	24,0	1,3	466	210.104	1,8	5,4	21,6	26,7
Vivienda improvisada o vivienda móvil	0,1	0,1	3	1.217	0,9	57,9	0,0	0,4
TENENCIA DE VIVIENDA								
Alquilada	23,8	1,2	452	208.189	1,6	5,2	21,5	26,4
Propia	56,3	1,4	1.046	491.638	1,5	2,5	53,5	59,0
En contrato anticrético	2,3	0,4	45	20.485	1,3	16,9	1,7	3,3
Cedida por servicios	3,8	0,7	74	33.269	2,2	17,2	2,7	5,3
Prestada por parientes	13,2	0,9	259	115.551	1,2	6,5	11,6	15,0
Otro[1]	0,5	0,2	11	4.486	1,0	31,4	0,3	1,0
MATERIAL DE CONSTRUCCIÓN MÁS UTILIZADO EN PAREDES								
Ladrillo/bloques de cemento/hormigón	88,9	1,4	1.700	777.048	3,9	1,6	85,8	91,5
Adobe/tapial	3,6	1,1	58	31.606	6,7	30,7	2,0	6,6
Madera	5,9	1,3	102	51.181	5,7	22,0	3,8	9,0
Otro[2]	1,6	0,4	27	13.783	1,8	24,5	1,0	2,6
REVOQUE INTERNO DE PAREDES								
Si, tiene	83,2	1,4	1.578	726.439	2,6	1,7	80,2	85,7
No tiene	16,8	1,4	309	147.179	2,6	8,2	14,3	19,8
MATERIAL DE CONSTRUCCIÓN MÁS UTILIZADO EN TECHOS								
Calamina o plancha	17,3	1,5	320	150.889	2,8	8,5	14,6	20,4
Teja (cemento/arcilla/fibrocemento)	73,4	1,7	1.402	641.348	2,7	2,3	70,0	76,6
Losa de hormigón armado	6,8	0,8	127	59.560	1,9	11,9	5,4	8,6
Paja/caña/palma/barro	2,4	0,7	37	21.342	3,5	27,2	1,4	4,2
Otro[3]	0,1	0,1	1	479	1,0	100,0	0,0	0,4
MATERIAL DE CONSTRUCCIÓN MÁS UTILIZADO EN PISOS								
Tierra	7,3	1,2	129	64.160	4,2	16,8	5,2	10,2
Machihembre/parquet	0,0	0,0	1	415	0,9	100,0	0,0	0,3
Tablón de madera	1,7	1,2	25	15.116	15,2	67,6	0,5	6,4
Cemento	35,4	1,6	686	309.245	2,2	4,6	32,3	38,7
Mosaico/baldosa/cerámica	49,6	1,4	930	433.266	1,4	2,8	46,9	52,3
Ladrillo	5,2	0,6	105	45.825	1,5	12,1	4,1	6,7
Otro[4]	0,6	0,2	11	5.591	1,6	36,5	0,3	1,3
PERSONAS POR DORMITORIO								
Hasta 2 personas por dormitorio	56,0	1,3	1.042	489.003	1,4	2,4	53,3	58,6
Más de 2 hasta 3 personas por dormitorio	16,8	0,8	322	146.346	1,0	5,0	15,2	18,5
Más de 3 personas por dormitorio	27,3	1,3	523	238.269	1,6	4,7	24,8	29,9

Continúa...

CARACTERÍSTICA SELECCIONADA	VALOR ESTIMADO (V) (%)	ERROR ESTÁNDAR (EE) (%)	NÚMERO DE CASOS		EFECTO DE DISEÑO (ED)	ERROR RELATIVO (EE/V) (%)	INTERVALO DE CONFIANZA	
			Sin Ponderar (SP)	Ponderado (P)			Límite inferior (%)	Límite superior (%)
PERSONAS POR CUARTO MULTIUSO								
Hasta 2 personas	70,8	1,1	1.321	618.723	1,1	1,5	68,6	72,9
Más de 2 hasta 4 personas	23,5	1,0	460	205.582	1,0	4,1	21,7	25,5
Más de 4 hasta 6 personas	4,8	0,5	90	42.218	1,2	11,2	3,9	6,0
Más de 6 personas	0,8	0,2	16	7.095	1,1	27,1	0,5	1,4
CUARTO ESPECIAL PARA COCINAR								
Si, tiene	70,1	1,3	1.313	612.675	1,6	1,9	67,5	72,7
No tiene	29,9	1,3	574	260.943	1,6	4,4	27,3	32,5
SERVICIOS BÁSICOS								
PROCEDENCIA DE AGUA EN LA VIVIENDA								
Red por cañería	95,4	1,4	1.814	833.412	7,9	1,4	91,9	97,4
Pileta pública	0,1	0,1	1	512	1,1	100,0	0,0	0,4
Río, vertiente o acequia	2,4	1,2	34	21.340	11,2	48,5	0,9	6,3
Otro[5]	2,1	0,7	38	18.354	4,0	31,6	1,1	3,9
DISTRIBUCIÓN DE AGUA POR CAÑERÍA								
Dentro de la vivienda	47,6	1,6	900	415.573	1,9	3,3	44,4	50,7
Fuera de la vivienda pero dentro del lote	47,8	1,7	914	417.839	2,3	3,6	44,4	51,3
Fuera del lote o terreno	0,1	0,1	1	512	1,1	100,0	0,0	0,4
No tiene distribución de agua por cañería	4,5	1,4	72	39.694	8,0	29,7	2,5	8,1
DISPONIBILIDAD DE SERVICIO SANITARIO								
Si, tiene	98,1	0,9	1.858	857.124	7,9	0,9	95,3	99,3
No tiene	1,9	0,9	29	16.494	7,9	46,6	0,7	4,7
MODALIDAD DE USO DE SERVICIO SANITARIO								
Privado	69,3	1,6	1.296	605.126	2,2	2,3	66,1	72,3
Compartido	28,8	1,3	562	251.998	1,7	4,7	26,3	31,6
No tiene baño	1,9	0,9	29	16.494	7,9	46,6	0,7	4,7
DESAGÜE DEL BAÑO, WATER O LETRINA								
Alcantarillado	37,9	2,2	689	330.974	3,8	5,8	33,7	42,3
Cámara séptica	36,9	2,0	729	322.136	3,2	5,4	33,0	40,9
Pozo de absorción	4,4	0,8	86	38.841	2,6	17,2	3,2	6,2
Superficie	0,3	0,1	6	2.670	1,0	40,5	0,1	0,7
No tiene baño	1,9	0,9	29	16.494	7,9	46,6	0,7	4,7
Sin desagüe	18,6	1,3	348	162.503	2,2	7,2	16,1	21,4
DISPONIBILIDAD DE ENERGÍA ELÉCTRICA								
Si, tiene	93,6	1,4	1.786	818.000	6,4	1,5	90,2	95,9
No tiene	6,4	1,4	101	55.618	6,4	22,3	4,1	9,8
TIPO DE COMBUSTIBLE UTILIZADO PARA COCINAR								
Leña	6,2	1,2	101	54.553	4,8	19,6	4,2	9,1
Gas licuado (garrafa)	70,9	1,8	1.358	619.410	3,0	2,6	67,2	74,3
Gas Natural por red (cañería)	17,8	1,4	331	155.466	2,4	7,7	15,3	20,6
No cocina	4,9	0,5	93	42.501	1,1	10,9	3,9	6,0
Otro[6]	0,2	0,1	4	1.688	0,9	49,5	0,1	0,5

Continúa...

CARACTERÍSTICA SELECCIONADA	VALOR ESTIMADO (V) (%)	ERROR ESTÁNDAR (EE) (%)	NÚMERO DE CASOS		EFECTO DE DISEÑO (ED)	ERROR RELATIVO (EE/V) (%)	INTERVALO DE CONFIANZA	
			Sin Ponderar (SP)	Ponderado (P)			Límite inferior (%)	Límite superior (%)
TRATAMIENTO DE DESECHOS SÓLIDOS								
La tira al río	0,1	0,1	1	473	1,0	100,0	0,0	0,4
La quema	19,3	1,5	346	168.493	2,8	7,9	16,5	22,5
La tira en un terreno baldío o la calle	1,1	0,4	20	9.623	3,1	38,2	0,5	2,3
La entierra	0,6	0,2	10	4.876	1,1	32,1	0,3	1,1
La deposita en el basurero público o contenedor	4,1	0,7	77	35.437	2,1	16,1	2,9	5,6
Utiliza el servicio público de recolección (Carro Basurero)	74,6	1,7	1.428	651.931	2,9	2,3	71,1	77,9
Otro[7]	0,3	0,2	5	2.785	1,9	56,7	0,1	1,0
CALIDAD DE LA VIVIENDA								
CALIDAD DE VIVIENDA								
Baja	2,2	0,9	33	18.917	7,0	41,0	1,0	4,8
Media	26,9	1,3	514	235.340	1,7	5,0	24,4	29,7
Alta	70,9	1,5	1.340	619.361	2,0	2,1	67,9	73,7

(1) Incluye aquellas entregadas por la comunidad.
(2) Incluye paredes de madera, piedra, tabique, guinche y paja, caña, palma.
(3) Incluye techos de cartón, hojalata y carpas.
(4) Incluye pisos de alfombra, piso flotante, etc.
(5) Incluye pozo excavado cubierto con bomba y sin bomba, agua embotellada, carro repartidor aguatero, agua de lluvia, etc.
(6) Incluye guano, bosta, taquia, kerosene, electricidad, etc.
(7) Incluye empresa privada o lo lleva el vecino, etc.

BENI: VIVIENDA

CARACTERÍSTICA SELECCIONADA	VALOR ESTIMADO (V) (%)	ERROR ESTÁNDAR (EE) (%)	NÚMERO DE CASOS		EFECTO DE DISEÑO (ED)	ERROR RELATIVO (EE/V) (%)	INTERVALO DE CONFIANZA	
			Sin Ponderar (SP)	Ponderado (P)			Límite inferior (%)	Límite superior (%)
TIPO DE VIVIENDA								
Casa, choza/pahuichi	92,0	1,5	495	107.306	1,7	1,7	88,3	94,6
Departamento	0,2	0,2	1	280	1,3	100,0	0,0	1,8
Cuarto(s) o habitación(es) suelta(s)	7,8	1,5	41	9.051	1,8	20,0	5,1	11,5
TENENCIA DE VIVIENDA								
Alquilada	9,3	2,2	45	10.876	3,0	23,3	5,8	14,7
Propia	68,8	3,4	372	80.289	2,9	4,9	61,6	75,3
En contrato anticrético	1,1	0,5	5	1.280	1,4	48,0	0,4	2,9
Cedida por servicios	4,4	1,1	24	5.122	1,4	24,0	2,7	7,1
Prestada por parientes	15,0	2,0	83	17.521	1,7	13,3	11,4	19,5
Otro[1]	1,3	0,6	8	1.549	1,6	47,6	0,5	3,5
MATERIAL DE CONSTRUCCIÓN MÁS UTILIZADO EN PAREDES								
Ladrillo/bloques de cemento/hormigón	55,5	3,2	287	64.726	2,2	5,8	49,0	61,8
Adobe/tapial	5,2	1,5	29	6.030	2,5	29,1	2,8	9,2
Madera	36,1	3,2	203	42.126	2,4	8,9	29,9	42,8
Otro[2]	3,2	0,8	18	3.755	1,2	25,4	1,9	5,4
REVOQUE INTERNO DE PAREDES								
Si, tiene	42,6	3,1	216	49.683	2,1	7,3	36,4	49,0
No tiene	57,4	3,1	321	66.954	2,1	5,4	51,0	63,6
MATERIAL DE CONSTRUCCIÓN MÁS UTILIZADO EN TECHOS								
Calamina o plancha	57,0	4,2	317	66.530	3,8	7,3	48,4	65,2
Teja (cemento/arcilla/fibrocemento)	33,4	3,5	168	38.945	3,0	10,5	26,7	40,8
Losa de hormigón armado	0,6	0,4	3	702	1,7	71,3	0,1	2,5
Paja/caña/palma/barro	8,6	3,2	47	10.078	7,1	37,4	4,0	17,8
Otro[3]	0,3	0,2	2	382	0,9	72,8	0,1	1,4
MATERIAL DE CONSTRUCCIÓN MÁS UTILIZADO EN PISOS								
Tierra	41,9	3,7	234	48.843	3,0	8,8	34,7	49,4
Machihembre/parquet	1,3	0,8	8	1.528	2,5	59,6	0,4	4,3
Tablón de madera	3,2	1,5	17	3.752	3,7	45,3	1,3	7,9
Cemento	24,0	2,3	130	28.029	1,6	9,7	19,6	29,1
Mosaico/baldosa/cerámica	26,7	2,9	132	31.161	2,3	10,9	21,3	33,0
Ladrillo	2,7	0,8	15	3.180	1,4	30,7	1,5	5,0
Otro[4]	0,1	0,1	1	144	0,7	100,0	0,0	0,9
PERSONAS POR DORMITORIO								
Hasta 2 personas por dormitorio	54,2	3,0	290	63.183	2,0	5,6	48,0	60,2
Más de 2 hasta 3 personas por dormitorio	25,2	2,0	135	29.369	1,2	8,1	21,3	29,5
Más de 3 personas por dormitorio	20,6	2,3	112	24.085	1,7	11,0	16,4	25,6

Continúa...

CARACTERÍSTICA SELECCIONADA	VALOR ESTIMADO (V) (%)	ERROR ESTÁNDAR (EE) (%)	NÚMERO DE CASOS		EFECTO DE DISEÑO (ED)	ERROR RELATIVO (EE/V) (%)	INTERVALO DE CONFIANZA	
			Sin Ponderar (SP)	Ponderado (P)			Límite inferior (%)	Límite superior (%)
PERSONAS POR CUARTO MULTIUSO								
Hasta 2 personas	62,9	2,9	337	73.321	1,9	4,6	56,9	68,5
Más de 2 hasta 4 personas	28,3	2,3	153	33.004	1,4	8,1	23,9	33,2
Más de 4 hasta 6 personas	6,4	1,3	34	7.468	1,5	20,3	4,2	9,6
Más de 6 personas	2,4	0,7	13	2.844	1,1	29,2	1,3	4,4
CUARTO ESPECIAL PARA COCINAR								
Si, tiene	74,9	3,0	401	87.313	2,5	4,0	68,4	80,4
No tiene	25,1	3,0	136	29.324	2,5	11,8	19,6	31,6
SERVICIOS BÁSICOS								
PROCEDENCIA DE AGUA EN LA VIVIENDA								
Red por cañería	39,1	5,6	214	45.652	7,1	14,3	28,5	50,9
Pileta pública	1,0	0,6	6	1.218	1,7	53,9	0,3	3,1
Río, vertiente o acequia	3,7	1,4	19	4.321	2,8	36,8	1,7	7,7
Otro[5]	56,1	5,3	298	65.446	6,2	9,5	45,2	66,5
DISTRIBUCIÓN DE AGUA POR CAÑERÍA								
Dentro de la vivienda	14,5	3,5	77	16.889	5,4	24,4	8,7	23,2
Fuera de la vivienda pero dentro del lote	24,7	4,1	137	28.763	4,9	16,7	17,3	33,9
Fuera del lote o terreno	1,0	0,6	6	1.218	1,7	53,9	0,3	3,1
No tiene distribución de agua por cañería	59,8	5,7	317	69.767	7,2	9,5	48,0	70,6
DISPONIBILIDAD DE SERVICIO SANITARIO								
Si, tiene	97,9	0,8	525	114.143	1,5	0,8	95,6	99,0
No tiene	2,1	0,8	12	2.494	1,5	36,0	1,0	4,4
MODALIDAD DE USO DE SERVICIO SANITARIO								
Privado	72,6	2,8	386	84.723	2,1	3,9	66,6	77,9
Compartido	25,2	2,8	139	29.420	2,2	11,1	20,0	31,3
No tiene baño	2,1	0,8	12	2.494	1,5	36,0	1,0	4,4
DESAGÜE DEL BAÑO, WATER O LETRINA								
Alcantarillado	17,8	3,6	82	20.794	4,7	20,0	11,7	26,2
Cámara séptica	33,6	4,3	181	39.241	4,4	12,7	25,6	42,7
Pozo de absorción	0,7	0,3	4	858	0,8	45,6	0,3	1,8
No tiene baño	2,1	0,8	12	2.494	1,5	36,0	1,0	4,4
Sin desagüe	45,7	3,3	258	53.250	2,3	7,1	39,2	52,3
DISPONIBILIDAD DE ENERGÍA ELÉCTRICA								
Si, tiene	89,6	3,4	481	104.513	6,8	3,8	80,4	94,8
No tiene	10,4	3,4	56	12.124	6,8	32,9	5,2	19,6
TIPO DE COMBUSTIBLE UTILIZADO PARA COCINAR								
Leña	18,5	2,8	100	21.581	2,9	15,3	13,4	24,9
Gas licuado (garrafa)	74,6	3,1	401	87.031	2,7	4,1	67,9	80,3
Gas Natural por red (cañería)	0,4	0,3	2	438	1,0	71,0	0,1	1,6
No cocina	6,5	1,4	34	7.587	1,8	22,0	4,1	10,1
Otro[1]	-	-	-	-	-	-	-	-

Continúa...

CARACTERÍSTICA SELECCIONADA	VALOR ESTIMADO (V) (%)	ERROR ESTÁNDAR (EE) (%)	NÚMERO DE CASOS		EFECTO DE DISEÑO (ED)	ERROR RELATIVO (EE/V) (%)	INTERVALO DE CONFIANZA	
			Sin Ponderar (SP)	Ponderado (P)			Límite inferior (%)	Límite superior (%)
TRATAMIENTO DE DESECHOS SÓLIDOS								
La tira al río	0,4	0,4	2	476	2,2	100,0	0,1	3,0
La quema	34,4	2,7	195	40.089	1,8	8,0	29,1	40,1
La tira en un terreno baldío o la calle	0,6	0,3	4	738	0,7	45,9	0,2	1,6
La entierra	3,0	1,1	18	3.492	2,3	37,6	1,4	6,3
La deposita en el basurero público o contenedor	2,8	1,0	16	3.287	1,8	34,4	1,4	5,6
Utiliza el servicio público de recolección (Carro Basurero)	58,7	2,5	301	68.411	1,4	4,2	53,5	63,6
Otro[1]	0,1	0,1	1	144	0,7	100,0	0,0	0,9
CALIDAD DE LA VIVIENDA								
CALIDAD DE VIVIENDA								
Baja	6,6	2,4	36	7.750	4,8	35,5	3,2	13,3
Media	47,6	3,0	267	55.548	1,9	6,2	41,7	53,6
Alta	45,7	3,5	234	53.339	2,6	7,6	38,9	52,8

[1] Incluye aquellas entregadas por la comunidad.
[2] Incluye paredes de madera, piedra, tabique, guinche y paja, caña, palma.
[3] Incluye techos de cartón, hojalata y carpas.
[4] Incluye pisos de alfombra, piso flotante, etc.
[5] Incluye pozo excavado cubierto con bomba y sin bomba, agua embotellada, carro repartidor aguatero, agua de lluvia, etc.
[6] Incluye guano, bosta, taquia, kerosene, electricidad, etc.
[7] Incluye empresa privada o lo lleva el vecino, etc.

PANDO: VIVIENDA

CARACTERÍSTICA SELECCIONADA	VALOR ESTIMADO (V) (%)	ERROR ESTÁNDAR (EE) (%)	NÚMERO DE CASOS		EFECTO DE DISEÑO (ED)	ERROR RELATIVO (EE/V) (%)	INTERVALO DE CONFIANZA	
			Sin Ponderar (SP)	Ponderado (P)			Límite inferior (%)	Límite superior (%)
TIPO DE VIVIENDA								
Casa, choza/pahuichi	94,3	1,7	418	33.108	2,6	1,9	89,5	97,0
Departamento	0,2	0,2	1	82	1,0	100,0	0,0	1,8
Cuarto(s) o habitación(es) suelta(s)	5,4	1,8	24	1.913	2,8	33,0	2,8	10,5
TENENCIA DE VIVIENDA								
Alquilada	13,5	1,8	61	4.739	1,2	13,0	10,3	17,5
Propia	71,1	2,9	313	24.950	1,9	4,1	64,7	76,7
En contrato anticrético	0,5	0,3	2	165	1,1	70,7	0,1	2,0
Cedida por servicios	6,5	1,6	29	2.287	1,9	24,9	3,9	10,7
Prestada por parientes	6,3	1,3	28	2.224	1,3	20,7	4,1	9,6
Otro[1]	2,1	0,8	10	738	1,3	37,0	1,0	4,4
MATERIAL DE CONSTRUCCIÓN MÁS UTILIZADO EN PAREDES								
Ladrillo/bloques de cemento/hormigón	43,8	3,3	197	15.382	2,0	7,6	37,2	50,7
Adobe/tapial	-	-	-	-	-	0	-	-
Madera	53,3	3,3	234	18.701	2,0	6,2	46,5	59,9
Otro[2]	2,9	0,9	12	1.020	1,3	31,7	1,5	5,5
REVOQUE INTERNO DE PAREDES								
Si, tiene	34,0	2,7	151	11.926	1,5	8,1	28,6	39,8
No tiene	66,0	2,7	292	23.177	1,5	4,1	60,2	71,4
MATERIAL DE CONSTRUCCIÓN MÁS UTILIZADO EN TECHOS								
Calamina o plancha	78,9	3,0	352	27.699	2,4	3,8	72,2	84,3
Teja (cemento/arcilla/fibrocemento)	5,9	1,6	27	2.079	2,0	26,4	3,4	10,0
Losa de hormigón armado	1,1	0,6	5	372	1,7	59,5	0,3	3,5
Paja/caña/palma/barro	14,1	2,4	59	4.953	2,2	17,3	9,8	19,8
MATERIAL DE CONSTRUCCIÓN MÁS UTILIZADO EN PISOS								
Tierra	23,3	4,2	98	8.183	4,5	18,1	15,8	33,0
Machihembre/parquet	3,7	1,0	17	1.307	1,3	27,3	2,1	6,5
Tablón de madera	22,9	3,0	104	8.043	2,3	13,2	17,3	29,7
Cemento	16,9	2,2	77	5.933	1,6	13,1	12,8	21,9
Mosaico/baldosa/cerámica	32,8	3,2	145	11.501	2,1	9,8	26,5	39,6
Ladrillo	0,2	0,2	1	68	0,9	100,0	0,0	1,5
Otro[4]	0,2	0,2	1	68	0,9	100,0	0,0	1,5
PERSONAS POR DORMITORIO								
Hasta 2 personas por dormitorio	52,7	2,7	231	18.485	1,3	5,1	47,1	58,1
Más de 2 hasta 3 personas por dormitorio	18,1	1,9	81	6.337	1,1	10,7	14,4	22,3
Más de 3 personas por dormitorio	29,3	2,3	131	10.281	1,2	8,0	24,8	34,3

Continúa...

CARACTERÍSTICA SELECCIONADA	VALOR ESTIMADO (V) (%)	ERROR ESTÁNDAR (EE) (%)	NÚMERO DE CASOS		EFECTO DE DISEÑO (ED)	ERROR RELATIVO (EE/V) (%)	INTERVALO DE CONFIANZA	
			Sin Ponderar (SP)	Ponderado (P)			Límite inferior (%)	Límite superior (%)
PERSONAS POR CUARTO MULTIUSO								
Hasta 2 personas	70,2	2,6	311	24.639	1,4	3,7	64,6	75,2
Más de 2 hasta 4 personas	22,1	2,5	97	7.742	1,6	11,1	17,5	27,5
Más de 4 hasta 6 personas	5,7	1,0	26	2.001	0,8	17,6	4,0	8,1
Más de 6 personas	2,1	0,6	9	721	0,7	27,9	1,2	3,6
CUARTO ESPECIAL PARA COCINAR								
Si, tiene	73,6	3,0	324	25.828	2,0	4,0	67,1	79,2
No tiene	26,4	3,0	119	9.275	2,0	11,2	20,8	32,9
SERVICIOS BÁSICOS								
PROCEDENCIA DE AGUA EN LA VIVIENDA								
Red por cañería	23,2	4,1	103	8.137	4,1	17,5	15,9	32,5
Pileta pública	1,1	0,5	5	389	0,9	41,8	0,5	2,6
Río, vertiente o acequia	15,4	2,8	70	5.420	2,7	18,3	10,5	22,1
Otro[5]	60,3	5,1	265	21.157	4,9	8,5	49,5	70,1
DISTRIBUCIÓN DE AGUA POR CAÑERÍA								
Dentro de la vivienda	10,1	2,6	44	3.556	3,4	26,1	5,9	16,9
Fuera de la vivienda pero dentro del lote	13,1	2,9	59	4.581	3,4	22,4	8,2	20,2
Fuera del lote o terreno	1,1	0,5	5	389	0,9	41,8	0,5	2,6
No tiene distribución de agua por cañería	75,7	4,0	335	26.577	3,9	5,3	66,6	83,0
DISPONIBILIDAD DE SERVICIO SANITARIO								
Si, tiene	99,5	0,3	441	34.944	1,0	0,3	98,1	99,9
No tiene	0,5	0,3	2	159	1,0	70,9	0,1	1,9
MODALIDAD DE USO DE SERVICIO SANITARIO								
Privado	87,7	2,7	389	30.798	2,9	3,0	81,2	92,2
Compartido	11,8	2,6	52	4.146	2,9	22,1	7,4	18,2
No tiene baño	0,5	0,3	2	159	1,0	70,9	0,1	1,9
DESAGÜE DEL BAÑO, WATER O LETRINA								
Alcantarillado	11,4	3,1	51	4.013	4,2	26,9	6,5	19,3
Cámara séptica	18,0	2,6	80	6.334	2,1	14,6	13,3	24,1
Pozo de absorción	2,3	0,9	10	795	1,5	38,6	1,0	4,9
Superficie	2,7	1,0	12	954	1,7	37,0	1,3	5,7
No tiene baño	0,5	0,3	2	159	1,0	70,9	0,1	1,9
Sin desagüe	65,1	2,7	288	22.848	1,5	4,2	59,3	70,5
DISPONIBILIDAD DE ENERGÍA ELÉCTRICA								
Si, tiene	78,2	2,5	351	27.448	1,6	3,1	72,8	82,8
No tiene	21,8	2,5	92	7.655	1,6	11,2	17,2	27,2
TIPO DE COMBUSTIBLE UTILIZADO PARA COCINAR								
Leña	19,0	2,3	81	6.655	1,6	12,2	14,7	24,1
Gas licuado (garrafa)	71,5	2,5	320	25.105	1,3	3,4	66,3	76,2
Gas Natural por red (cañería)	1,1	0,5	5	380	1,2	49,9	0,4	3,0
No cocina	7,1	1,2	31	2.499	1,0	17,1	5,0	10,0
Otro[6]	1,3	0,5	6	464	0,9	39,6	0,6	2,9

Continúa...

CARACTERÍSTICA SELECCIONADA	VALOR ESTIMADO (V) (%)	ERROR ESTÁNDAR (EE) (%)	NÚMERO DE CASOS		EFECTO DE DISEÑO (ED)	ERROR RELATIVO (EE/V) (%)	INTERVALO DE CONFIANZA	
			Sin Ponderar (SP)	Ponderado (P)			Límite inferior (%)	Límite superior (%)
TRATAMIENTO DE DESECHOS SÓLIDOS								
La tira al río	100,0							
La quema	37,4	3,4	161	13.116	2,3	9,2	30,7	44,6
La tira en un terreno baldío o la calle	2,7	1,1	11	935	2,2	42,5	1,1	6,2
La entierra	3,1	1,0	14	1.074	1,5	33,0	1,6	5,9
La deposita en el basurero público o contenedor	21,6	2,2	98	7.585	1,2	10,0	17,5	26,3
Utiliza el servicio público de recolección (Carro Basurero)	33,6	3,5	152	11.786	2,5	10,5	26,8	41,1
Otro[7]	1,7	1,2	7	607	4,0	71,3	0,4	7,2
CALIDAD DE LA VIVIENDA								
CALIDAD DE VIVIENDA								
Baja	8,1	1,1	33	2.848	0,7	13,7	6,1	10,7
Media	51,0	2,9	227	17.907	1,6	5,8	45,0	57,0
Alta	40,9	3,4	183	14.348	2,2	8,4	34,1	48,0

[1] Incluye aquellas entregadas por la comunidad.
[2] Incluye paredes de madera, piedra, tabique, guinche y paja, caña, palma.
[3] Incluye techos de cartón, hojalata y carpas.
[4] Incluye pisos de alfombra, piso flotante, etc.
[5] Incluye pozo excavado cubierto con bomba y sin bomba, agua embotellada, carro repartidor aguatero, agua de lluvia, etc.
[6] Incluye guano, bosta, taquia, kerosene, electricidad, etc.
[7] Incluye empresa privada o lo lleva el vecino, etc.

Anexo N° 1.2

BOLIVIA: DEMOGRAFÍA

CARACTERÍSTICA SELECCIONADA	VALOR ESTIMADO (V) (%)	ERROR ESTÁNDAR (EE) (%)	NÚMERO DE CASOS		EFECTO DE DISEÑO (ED)	ERROR RELATIVO (EE/V) (%)	INTERVALO DE CONFIANZA	
			Sin ponderar (SP)	Ponderado (P)			Límite inferior (%)	Límite superior (%)
POPBLACIÓN TOTAL								
Sexo								
Hombres	48,9	0,2	18.841	5.398.969	0,9	0,5	48,4	49,3
Mujeres	51,1	0,2	19.708	5.647.431	0,9	0,5	50,7	51,6
Área								
Urbana	68,9	0,4	29.537	7.607.819	2,9	0,6	68,1	69,6
Rural	31,1	0,4	9.012	3.438.581	2,9	1,3	30,4	31,9
Grupo de edad								
0-14	31,4	0,3	12.095	3.470.831	1,7	1,0	30,8	32,0
15-59	57,8	0,3	22.530	6.383.671	1,3	0,5	57,2	58,4
60 o más	10,8	0,3	3.924	1.191.898	3,2	2,6	10,3	11,4
6-19	28,7	0,3	11.041	3.172.893	1,7	1,0	28,1	29,3
16-28	22,5	0,3	8.938	2.481.607	1,6	1,2	22,0	23,0
18 o más	62,4	0,3	24.059	6.891.313	1,7	0,5	61,8	63,0
INDICADORES DE ESTRUCTURA								
Relación de dependencia demográfica	73,0	0,9	38.549	11.046.400	1,3	1,2	71,4	74,7
Índice de envejecimiento	34,3	1,1	38.549	11.046.400	3,3	3,2	32,2	36,5
Edad media	29,0	18,1	38.549	11.046.400	2,9	0,6	28,6	29,3
ÍNDICE DE MASCULINIDAD POR GRUPO DE EDAD	**95,6**	**0,9**	**38.549**	**11.046.400**	**0,9**	**1,0**	**93,8**	**97,4**
0-14	102,3	2,1	12.095	3.470.831	1,3	2,1	98,2	106,5
15-59	93,1	1,1	22.530	6.383.671	0,7	1,1	91,0	95,2
60 o más	90,3	2,4	3.924	1.191.898	0,8	2,7	85,5	95,1
6-19	100,6	2,2	11.041	3.172.893	1,4	2,2	96,2	105,0
16-28	93,3	2,1	8.938	2.481.607	1,2	2,3	89,1	97,5
18 o más	92,6	0,9	24.059	6.891.313	0,6	1,0	90,8	94,4
TIPOLOGÍA DEL HOGAR								
Hogar unipersonal	16,8	0,5	1.762	538.839	2,1	3,1	15,8	17,8
Pareja nuclear	10,2	0,3	1.054	327.913	1,4	3,3	9,6	10,9
Monoparental	12,6	0,4	1.443	405.512	1,3	2,9	12,0	13,4
Nuclear completa	42,7	0,6	4.831	1.369.327	1,6	1,4	41,6	43,9
Hogar extendido	13,2	0,4	1.472	422.696	1,6	3,0	12,4	14,0
Hogar compuesto	0,4	0,1	41	11.261	1,2	17,8	0,2	0,5
Otro[1]	4,1	0,2	452	130.137	1,2	5,1	3,7	4,5
ESTADO CIVIL DE LA POBLACIÓN DE 12 AÑOS O MÁS DE EDAD								
Soltero/a	38,0	0,3	11.165	3.140.946	1,5	0,9	37,4	38,7
Casado/a	34,9	0,4	9.997	2.885.347	2,6	1,3	34,1	35,8
Conviviente	17,8	0,4	5.048	1.467.689	3,8	2,5	16,9	18,7
Divorciado/a - Separado/a	4,2	0,1	1.201	344.677	1,4	3,4	3,9	4,5
Viudo/a	5,1	0,1	1.390	419.619	1,3	3,0	4,8	5,4

Continúa...

CARACTERÍSTICA SELECCIONADA	VALOR ESTIMADO (V) (%)	ERROR ESTÁNDAR (EE) (%)	NÚMERO DE CASOS		EFECTO DE DISEÑO (ED)	ERROR RELATIVO (EE/V) (%)	INTERVALO DE CONFIANZA	
			Sin Ponderar (SP)	Ponderado (P)			Límite inferior (%)	Límite superior (%)
IDIOMA MATERNO								
Idiomas del Estado Plurinacional	27,6	0,7	8.488	2.794.384	10,0	2,7	26,1	29,1
Castellano	71,1	0,8	26.401	7.203.571	10,9	1,1	69,5	72,6
Otros idiomas	0,6	0,4	150	56.719	86,8	65,9	0,2	2,0
Sin especificar	0,8	0,1	282	77.509	2,6	9,7	0,6	0,9
MIGRACIÓN (DONDE VIVÍA HACE CINCO AÑOS)								
Aquí	82,7	0,4	31.782	9.130.753	3,5	0,4	81,9	83,4
En otro lugar del país	5,8	0,3	2.291	646.079	6,2	5,1	5,3	6,5
En el exterior	1,2	0,1	451	130.180	3,4	8,5	1,0	1,4
Aún no había nacido	10,3	0,2	4.025	1.139.388	1,3	1,7	10,0	10,7
PERTENENCIA A NPIOC								
Pertenece	34,1	0,7	12.402	3.770.451	9,0	2,1	32,7	35,6
No pertenece	65,6	0,7	26.059	7.246.072	8,9	1,1	64,2	67,0
No soy boliviano/a	0,3	0,1	88	29.877	8,2	27,9	0,2	0,5

(1) Aquellos tipos de hogar diferentes a los mencionados.

URBANA: DEMOGRAFÍA

CARACTERÍSTICA SELECCIONADA	VALOR ESTIMADO (V) (%)	ERROR ESTÁNDAR (EE) (%)	NÚMERO DE CASOS		EFECTO DE DISEÑO (ED)	ERROR RELATIVO (EE/V) (%)	INTERVALO DE CONFIANZA	
			Sin Ponderar (SP)	Ponderado (P)			Límite inferior (%)	Límite superior (%)
POBLACIÓN TOTAL								
Sexo								
Hombres	48,7	0,3	14.380	3.703.777	0,8	0,5	48,2	49,2
Mujeres	51,3	0,3	15.157	3.904.042	0,8	0,5	50,8	51,8
Grupo de edad								
0-14	29,5	0,0	8.860	2.241.445	1,3	1,0	28,9	30,1
15-59	61,4	0,0	18.026	4.673.327	1,1	0,5	60,9	62,0
60 o más	9,1	0,0	2.651	693.047	2,0	2,6	8,7	9,6
6-19	27,1	0,3	8.160	2.062.582	1,3	1,1	26,5	27,7
16-28	25,1	0,3	7.417	1.909.040	1,3	1,2	24,5	25,7
18 o más	64,5	0,3	18.844	4.904.908	1,3	0,5	63,9	65,1
INDICADORES DE ESTRUCTURA								
Relación de dependencia demográfica	62,8	0,8	29.537	7.607.819	1,1	1,2	61,3	64,3
Índice de envejecimiento	30,9	1,0	29.537	7.607.819	2,1	3,2	29,0	32,9
Edad media	28,4	16,3	29.537	7.607.819	2,0	0,6	28,0	28,7
ÍNDICE DE MASCULINIDAD POR GRUPO DE EDAD	**94,9**	**1,0**	**29.537**	**7.607.819**	**0,8**	**1,0**	**92,9**	**96,8**
0-14	103,7	2,4	8.860	2.241.445	1,2	2,3	99,0	108,4
15-59	91,8	1,1	18.026	4.673.327	0,6	1,2	89,7	94,0
60 o más	88,5	2,8	2.651	693.047	0,7	3,2	83,0	94,1
6-19	101,2	2,6	8.160	2.062.582	1,3	2,5	96,1	106,3
16-28	93,4	2,2	7.417	1.909.040	1,1	2,4	89,0	97,7
18 o más	90,9	1,0	18.844	4.904.908	0,6	1,1	88,9	92,8
TIPOLOGÍA DEL HOGAR								
Hogar unipersonal	14,6	0,5	1.203	317.953	1,5	3,3	13,7	15,6
Pareja nuclear	8,0	0,3	649	172.871	1,2	4,0	7,3	8,6
Monoparental	14,1	0,4	1.193	306.538	1,3	3,0	13,3	15,0
Nuclear completa	45,0	0,6	3.794	978.321	1,4	1,4	43,8	46,3
Hogar extendido	13,7	0,4	1.152	298.735	1,3	3,2	12,9	14,6
Hogar compuesto	0,4	0,1	30	9.004	1,4	20,2	0,3	0,6
Otro[1]	4,1	0,2	346	89.596	1,1	5,6	3,7	4,6
ESTADO CIVIL DE LA POBLACIÓN DE 12 AÑOS O MÁS DE EDAD								
Soltero/a	40,0	0,4	8.999	2.312.875	1,3	0,9	39,3	40,7
Casado/a	33,2	0,4	7.537	1.920.869	2,0	1,3	32,4	34,1
Conviviente	17,6	0,4	3.807	1.017.323	2,7	2,4	16,8	18,4
Divorciado/a - Separado/a	5,0	0,2	1.057	288.079	1,3	3,3	4,7	5,3
Viudo/a	4,2	0,1	943	242.597	1,1	3,4	3,9	4,5

Continúa...

CARACTERÍSTICA SELECCIONADA	VALOR ESTIMADO (V) (%)	ERROR ESTÁNDAR (EE) (%)	NÚMERO DE CASOS		EFECTO DE DISEÑO (ED)	ERROR RELATIVO (EE/V) (%)	INTERVALO DE CONFIANZA	
			Sin Ponderar (SP)	Ponderado (P)			Límite inferior (%)	Límite superior (%)
IDIOMA MATERNO								
Idiomas del Estado Plurinacional	14,9	0,4	4.601	1.042.575	3,4	2,7	14,1	15,7
Castellano	83,9	0,4	22.188	5.864.463	3,5	0,5	83,1	84,7
Otros idiomas	0,3	0,1	61	17.539	2,9	20,4	0,2	0,4
Sin especificar	0,9	0,1	248	63.421	2,9	10,7	0,7	1,1
MIGRACIÓN (DONDE VIVÍA HACE CINCO AÑOS)								
Aquí	83,0	0,3	24.384	6.311.721	2,5	0,4	82,3	83,6
En otro lugar del país	5,4	0,3	1.693	409.446	4,1	4,9	4,9	5,9
En el exterior	1,5	0,1	403	111.233	3,6	9,0	1,2	1,7
Aún no había nacido	10,2	0,2	3.057	775.419	1,1	1,8	9,8	10,6
PERTENENCIA A NPIOC								
Pertenece	23,7	0,6	7.943	1.806.155	5,7	2,5	22,6	24,9
No pertenece	76,0	0,6	21.526	5.781.055	5,6	0,8	74,8	77,1
No soy boliviano/a	0,3	0,0	68	20.609	2,6	17,8	0,2	0,4

(1) Aquellos tipos de hogar diferentes a los mencionados.

RURAL: DEMOGRAFÍA

CARACTERÍSTICA SELECCIONADA	VALOR ESTIMADO (V) (%)	ERROR ESTÁNDAR (EE) (%)	NÚMERO DE CASOS		EFECTO DE DISEÑO (ED)	ERROR RELATIVO (EE/V) (%)	INTERVALO DE CONFIANZA	
			Sin Ponderar (SP)	Ponderado (P)			Límite inferior (%)	Límite superior (%)
POBLACIÓN TOTAL								
Sexo								
Hombres	49,3	0,5	4.461	1.695.192	1,0	1,0	48,3	50,3
Mujeres	50,7	0,5	4.551	1.743.389	1,0	1,0	49,7	51,7
Grupo de edad								
0-14	35,8	0,1	3.235	1.229.386	1,9	1,9	34,4	37,1
15-59	49,7	0,1	4.504	1.710.344	1,4	1,2	48,5	51,0
60 o más	14,5	0,1	1.273	498.851	4,1	5,2	13,1	16,1
6-19	32,3	0,7	2.881	1.110.311	2,0	2,1	30,9	33,7
16-28	16,7	0,5	1.521	572.567	1,9	3,3	15,6	17,7
18 o más	57,8	0,7	5.215	1.986.405	1,9	1,2	56,4	59,2
INDICADORES DE ESTRUCTURA								
Relación de dependencia demográfica	101,0	2,5	9.012	3.438.581	1,4	2,5	96,1	106,0
Índice de envejecimiento	40,6	2,7	9.012	3.438.581	4,1	6,6	35,3	45,9
Edad media	30,3	46,7	9.012	3.438.581	3,6	1,5	29,4	31,3
ÍNDICE DE MASCULINIDAD POR GRUPO DE EDAD	**97,2**	**2,0**	**9.012**	**3.438.581**	**1,0**	**2,1**	**93,3**	**101,2**
0-14	99,8	4,1	3.235	1.229.386	1,3	4,1	91,8	107,8
15-59	96,7	2,7	4.504	1.710.344	0,9	2,8	91,4	102,1
60 o más	92,9	4,4	1.273	498.851	0,7	4,7	84,3	101,5
6-19	99,6	4,2	2.881	1.110.311	1,3	4,3	91,2	108,0
16-28	92,9	5,6	1.521	572.567	1,4	6,0	81,9	103,9
18 o más	96,9	2,2	5.215	1.986.405	0,6	2,2	92,7	101,2
TIPOLOGÍA DEL HOGAR								
Hogar unipersonal	21,4	1,2	559	220.886	2,4	5,8	19,1	23,9
Pareja nuclear	15,0	0,8	405	155.042	1,3	5,3	13,5	16,7
Monoparental	9,6	0,7	250	98.974	1,4	7,1	8,3	11,0
Nuclear completa	37,9	1,2	1.037	391.006	1,8	3,3	35,4	40,3
Hogar extendido	12,0	0,8	320	123.961	1,8	7,1	10,4	13,8
Hogar compuesto	0,2	0,1	11	2.257	0,9	38,1	0,1	0,5
Otro[(1)]	3,9	0,4	106	40.541	1,3	10,8	3,2	4,9
ESTADO CIVIL DE LA POBLACIÓN DE 12 AÑOS O MÁS DE EDAD								
Soltero/a	33,4	0,8	2.166	828.071	1,9	2,4	31,9	35,1
Casado/a	38,9	1,1	2.460	964.478	3,1	2,8	36,9	41,1
Conviviente	18,2	1,1	1.241	450.366	5,3	6,1	16,1	20,5
Divorciado/a - Separado/a	2,3	0,3	144	56.598	2,2	12,2	1,8	2,9
Viudo/a	7,1	0,4	447	177.022	1,4	5,3	6,4	7,9

Continúa...

CARACTERÍSTICA SELECCIONADA	VALOR ESTIMADO (V) (%)	ERROR ESTÁNDAR (EE) (%)	NÚMERO DE CASOS		EFECTO DE DISEÑO (ED)	ERROR RELATIVO (EE/V) (%)	INTERVALO DE CONFIANZA	
			Sin Ponderar (SP)	Ponderado (P)			Límite inferior (%)	Límite superior (%)
IDIOMA MATERNO								
Idiomas del Estado Plurinacional	55,7	2,1	3.887	1.751.809	15,2	3,8	51,5	59,9
Castellano	42,6	2,2	4.213	1.339.108	16,3	5,2	38,3	47,0
Otros idiomas	1,2	1,2	89	39.180	93,4	94,7	0,2	7,7
Sin especificar	0,4	0,1	34	14.088	1,9	22,5	0,3	0,7
MIGRACIÓN (DONDE VIVÍA HACE CINCO AÑOS)								
Aquí	82,0	0,9	7.398	2.819.032	4,5	1,1	80,2	83,6
En otro lugar del país	6,9	0,8	598	236.633	8,2	11,1	5,5	8,5
En el exterior	0,6	0,1	48	18.947	3,2	25,4	0,3	0,9
Aún no había nacido	10,6	0,4	968	363.969	1,4	3,7	9,8	11,4
PERTENENCIA A NPIOC								
Pertenece	57,1	1,8	4.459	1.964.296	12,2	3,2	53,5	60,7
No pertenece	42,6	1,8	4.533	1.465.017	11,8	4,2	39,1	46,2
No soy boliviano/a	0,3	0,2	20	9.268	15,9	80,7	0,1	1,3

(1) Aquellos tipos de hogar diferentes a los mencionados.

CHUQUISACA: DEMOGRAFÍA

CARACTERÍSTICA SELECCIONADA	VALOR ESTIMADO (V) (%)	ERROR ESTÁNDAR (EE) (%)	NÚMERO DE CASOS		EFECTO DE DISEÑO (ED)	ERROR RELATIVO (EE/V) (%)	INTERVALO DE CONFIANZA	
			Sin Ponderar (SP)	Ponderado (P)			Límite inferior (%)	Límite superior (%)
POPBLACIÓN TOTAL								
Sexo								
Hombres	48,0	0,9	1.299	296.453	0,9	1,9	46,1	49,8
Mujeres	52,0	0,9	1.409	321.587	0,9	1,8	50,2	53,9
Área								
Urbana	49,9	1,3	1.630	308.319	1,8	2,6	47,3	52,4
Rural	50,1	1,3	1.078	309.721	1,8	2,5	47,6	52,7
Grupo de edad								
0-14	31,1	1,2	859	192.105	1,8	3,8	28,8	33,5
15-59	56,0	1,1	1.543	346.268	1,3	1,9	53,9	58,2
60 o más	12,9	1,0	306	79.667	2,5	7,8	11,0	15,0
6-19	30,1	0,9	823	185.769	1,1	3,1	28,2	32,0
16-28	20,9	1,0	599	129.022	1,8	5,0	18,9	23,0
18 o más	62,4	1,2	1.665	385.758	1,6	1,9	60,1	64,7
INDICADORES DE ESTRUCTURA								
Relación de dependencia demográfica	78,5	3,4	2.708	618.040	1,3	4,3	71,7	85,3
Índice de envejecimiento	41,5	4,3	2.708	618.040	2,7	10,4	32,9	50,1
Edad media	30,5	67,1	2.708	618.040	2,5	2,2	29,1	31,8
ÍNDICE DE MASCULINIDAD POR GRUPO DE EDAD	**92,2**	**3,4**	**2.708**	**618.040**	**0,9**	**3,7**	**85,4**	**99,0**
0-14	111,3	8,7	859	192.105	1,3	7,8	93,9	128,7
15-59	86,9	3,6	1.543	346.268	0,7	4,2	79,6	94,1
60 o más	75,6	6,9	306	79.667	0,7	9,1	61,8	89,5
6-19	98,2	8,2	823	185.769	1,4	8,3	81,8	114,6
16-28	84,3	7,0	599	129.022	1,0	8,2	70,4	98,3
18 o más	84,1	3,4	1.665	385.758	0,7	4,1	77,2	90,9
TIPOLOGÍA DEL HOGAR								
Hogar unipersonal	21,2	2,0	160	39.195	1,8	9,3	17,5	25,4
Pareja nuclear	10,6	1,2	80	19.716	1,2	11,4	8,5	13,3
Monoparental	11,2	1,5	94	20.734	1,7	13,1	8,6	14,5
Nuclear completa	34,5	2,1	286	63.904	1,5	6,1	30,5	38,8
Hogar extendido	16,6	1,4	130	30.781	1,2	8,7	13,9	19,7
Hogar compuesto	0,7	0,3	6	1.226	0,8	39,4	0,3	1,5
Otro[1]	5,2	0,8	41	9.636	1,1	15,8	3,8	7,1
ESTADO CIVIL DE LA POBLACIÓN DE 12 AÑOS O MÁS DE EDAD								
Soltero/a	40,1	1,4	828	187.859	1,7	3,5	37,3	42,9
Casado/a	37,1	1,4	740	174.099	1,7	3,8	34,4	40,0
Conviviente	13,2	1,1	284	61.721	2,0	8,0	11,2	15,4
Divorciado/a - Separado/a	2,9	0,5	56	13.700	1,9	17,5	2,1	4,1
Viudo/a	6,7	0,6	125	31.528	1,1	8,5	5,7	8,0

Continúa...

CARACTERÍSTICA SELECCIONADA	VALOR ESTIMADO (V) (%)	ERROR ESTÁNDAR (EE) (%)	NÚMERO DE CASOS		EFECTO DE DISEÑO (ED)	ERROR RELATIVO (EE/V) (%)	INTERVALO DE CONFIANZA	
			Sin Ponderar (SP)	Ponderado (P)			Límite inferior (%)	Límite superior (%)
IDIOMA MATERNO								
Idiomas del Estado Plurinacional	40,9	4,2	949	234.273	17,9	10,2	32,9	49,4
Castellano	58,7	4,1	1.540	336.378	17,8	7,1	50,2	66,7
Otros idiomas	0,1	0,1	1	307	1,3	100,0	0,0	0,4
Sin especificar	0,4	0,1	9	2.231	1,3	36,0	0,2	0,8
MIGRACIÓN (DONDE VIVÍA HACE CINCO AÑOS)								
Aquí	83,3	1,0	2.237	514.767	2,1	1,2	81,1	85,3
En otro lugar del país	5,8	0,9	162	36.014	3,6	14,6	4,3	7,8
En el exterior	1,6	0,4	42	9.682	3,2	27,1	0,9	2,7
Aún no había nacido	9,3	0,6	267	57.577	1,2	6,7	8,1	10,6
PERTENENCIA A NPIOC								
Pertenece	39,1	3,7	985	241.933	15,5	9,4	32,1	46,7
No pertenece	60,6	3,7	1.718	374.729	15,7	6,1	53,0	67,8
No soy boliviano/a	0,2	0,1	5	1.378	2,6	65,6	0,1	0,8

(1) Aquellos tipos de hogar diferentes a los mencionados.

LA PAZ: DEMOGRAFÍA

CARACTERÍSTICA SELECCIONADA	VALOR ESTIMADO (V) (%)	ERROR ESTÁNDAR (EE) (%)	NÚMERO DE CASOS		EFECTO DE DISEÑO (ED)	ERROR RELATIVO (EE/V) (%)	INTERVALO DE CONFIANZA	
			Sin Ponderar (SP)	Ponderado (P)			Límite inferior (%)	Límite superior (%)
POBLACIÓN TOTAL								
Sexo								
Hombres	48,4	0,6	4.536	1.377.371	1,2	1,2	47,2	49,5
Mujeres	51,6	0,6	4.761	1.470.757	1,2	1,1	50,5	52,8
Área								
Urbana	67,2	0,9	8.117	1.912.548	3,7	1,4	65,3	69,0
Rural	32,8	0,9	1.180	935.580	3,7	2,9	31,0	34,7
Grupo de edad								
0-14	29,1	0,8	2.666	828.359	2,7	2,6	27,6	30,6
15-59	57,9	0,6	5.616	1.649.921	1,6	1,1	56,7	59,2
60 o más	13,0	0,8	1.015	369.848	4,8	5,9	11,6	14,6
6-19	27,7	0,7	2.552	788.756	2,4	2,6	26,3	29,1
16-28	21,4	0,6	2.163	608.942	1,8	2,7	20,3	22,5
18 o más	64,5	0,8	6.038	1.837.414	2,4	1,2	63,0	66,0
INDICADORES DE ESTRUCTURA								
Relación de dependencia demográfica	72,6	1,9	9.297	2.848.128	1,6	2,6	68,8	76,4
Índice de envejecimiento	44,6	3,5	9.297	2.848.128	5,2	7,8	37,7	51,6
Edad media	30,8	48,2	9.297	2.848.128	4,5	1,6	29,8	31,7
ÍNDICE DE MASCULINIDAD POR GRUPO DE EDAD	**93,7**	**2,1**	**9.297**	**2.848.128**	**1,2**	**2,3**	**89,5**	**97,8**
0-14	99,3	5,0	2.666	828.359	1,7	5,0	89,4	109,1
15-59	90,2	2,4	5.616	1.649.921	1,0	2,7	85,4	95,0
60 o más	97,0	5,4	1.015	369.848	0,9	5,6	86,4	107,6
6-19	97,7	4,6	2.552	788.756	1,4	4,7	88,6	106,7
16-28	88,3	4,9	2.163	608.942	1,7	5,6	78,7	98,0
18 o más	91,5	2,2	6.038	1.837.414	0,8	2,4	87,2	95,8
TIPOLOGÍA DEL HOGAR								
Hogar unipersonal	19,9	1,2	466	174.997	2,6	6,2	17,6	22,5
Pareja nuclear	11,0	0,7	259	96.615	1,5	6,7	9,6	12,5
Monoparental	13,3	0,7	388	116.890	1,2	5,4	12,0	14,8
Nuclear completa	41,9	1,2	1.286	367.870	1,6	2,9	39,6	44,3
Hogar extendido	10,2	0,7	269	89.928	1,5	7,0	8,9	11,7
Hogar compuesto	0,1	0,1	2	925	1,8	77,6	0,0	0,5
Otro[1]	3,5	0,4	89	30.809	1,3	11,4	2,8	4,4
ESTADO CIVIL DE LA POBLACIÓN DE 12 AÑOS O MÁS DE EDAD								
Soltero/a	37,7	0,8	2.802	824.515	1,8	2,0	36,2	39,2
Casado/a	38,1	1,0	2.693	833.268	2,8	2,5	36,2	40,0
Conviviente	14,2	1,0	997	311.406	5,7	6,9	12,4	16,3
Divorciado/a - Separado/a	4,4	0,3	326	96.926	1,9	7,5	3,8	5,1
Viudo/a	5,6	0,4	337	123.204	1,7	6,3	5,0	6,4

Continúa...

CARACTERÍSTICA SELECCIONADA	VALOR ESTIMADO (V) (%)	ERROR ESTÁNDAR (EE) (%)	NÚMERO DE CASOS		EFECTO DE DISEÑO (ED)	ERROR RELATIVO (EE/V) (%)	INTERVALO DE CONFIANZA	
			Sin Ponderar (SP)	Ponderado (P)			Límite inferior (%)	Límite superior (%)
IDIOMA MATERNO								
Idiomas del Estado Plurinacional	33,2	1,9	2.155	876.159	13,7	5,6	29,6	37,0
Castellano	65,8	1,9	6.350	1.737.992	13,3	2,8	62,1	69,4
Otros idiomas	0,1	0,0	8	1.955	1,2	42,6	0,0	0,2
Sin especificar	0,9	0,1	107	24.824	1,8	14,9	0,7	1,3
MIGRACIÓN (DONDE VIVÍA HACE CINCO AÑOS)								
Aquí	83,6	0,9	7.827	2.381.938	5,0	1,0	81,9	85,2
En otro lugar del país	6,0	0,7	486	170.235	8,8	12,2	4,7	7,6
En el exterior	1,2	0,2	127	33.635	2,8	15,8	0,9	1,6
Aún no había nacido	9,2	0,4	857	262.320	1,6	4,1	8,5	10,0
PERTENENCIA A NPIOC								
Pertenece	55,9	1,6	4.762	1.591.959	9,6	2,8	52,7	59,0
No pertenece	44,0	1,6	4.520	1.253.052	9,6	3,6	40,9	47,1
No soy boliviano/a	0,1	0,1	15	3.117	2,3	47,7	0,0	0,3

(1) Aquellos tipos de hogar diferentes a los mencionados.

COCHABAMBA: DEMOGRAFÍA

CARACTERÍSTICA SELECCIONADA	VALOR ESTIMADO (V) (%)	ERROR ESTÁNDAR (EE) (%)	NÚMERO DE CASOS		EFECTO DE DISEÑO (ED)	ERROR RELATIVO (EE/V) (%)	INTERVALO DE CONFIANZA	
			Sin Ponderar (SP)	Ponderado (P)			Límite inferior (%)	Límite superior (%)
POBLACIÓN TOTAL								
Sexo								
Hombres	49,1	0,5	3.684	945.716	0,8	1,0	48,1	50,1
Mujeres	50,9	0,5	3.861	980.880	0,8	1,0	49,9	51,9
Área								
Urbana	69,2	0,8	6.292	1.333.982	2,5	1,2	67,6	70,9
Rural	30,8	0,8	1.253	592.614	2,5	2,7	29,1	32,4
Grupo de edad								
0-14	31,2	0,6	2.270	600.698	1,5	2,1	29,9	32,5
15-59	58,7	0,7	4.524	1.130.036	1,4	1,1	57,3	60,0
60 o más	10,2	0,5	751	195.862	2,4	5,3	9,1	11,3
6-19	28,9	0,6	2.108	556.301	1,4	2,1	27,7	30,1
16-28	24,1	0,6	1.894	464.645	1,5	2,5	23,0	25,3
18 o más	62,4	0,7	4.799	1.201.267	1,7	1,1	60,9	63,8
INDICADORES DE ESTRUCTURA								
Relación de dependencia demográfica	70,5	2,0	7.545	1.926.596	1,4	2,8	66,6	74,3
Índice de envejecimiento	32,6	2,1	7.545	1.926.596	2,4	6,4	28,5	36,7
Edad media	28,6	36,1	7.545	1.926.596	2,3	1,3	27,9	29,3
ÍNDICE DE MASCULINIDAD POR GRUPO DE EDAD	**96,4**	**2,0**	**7.545**	**1.926.596**	**0,8**	**2,0**	**92,5**	**100,3**
0-14	102,9	3,8	2.270	600.698	0,8	3,7	95,4	110,4
15-59	95,2	2,3	4.524	1.130.036	0,7	2,4	90,6	99,7
60 o más	85,2	5,1	751	195.862	0,7	6,0	75,1	95,3
6-19	92,9	4,8	2.108	556.301	1,4	5,2	83,4	102,4
16-28	98,2	4,6	1.894	464.645	1,0	4,6	89,2	107,2
18 o más	94,5	1,9	4.799	1.201.267	0,5	2,0	90,9	98,2
TIPOLOGÍA DEL HOGAR								
Hogar unipersonal	14,3	1,1	287	77.635	2,1	7,6	12,2	16,6
Pareja nuclear	10,4	0,8	198	56.507	1,5	7,8	8,9	12,1
Monoparental	12,3	0,7	285	66.851	1,0	5,9	10,9	13,8
Nuclear completa	45,4	1,3	956	246.859	1,4	2,8	42,8	47,9
Hogar extendido	13,3	0,9	294	72.139	1,6	6,9	11,5	15,2
Hogar compuesto	0,1	0,1	4	806	0,7	48,4	0,1	0,4
Otro[1]	4,3	0,5	97	23.514	1,2	11,0	3,5	5,4
ESTADO CIVIL DE LA POBLACIÓN DE 12 AÑOS O MÁS DE EDAD								
Soltero/a	38,3	0,7	2.255	554.003	1,1	1,7	37,0	39,6
Casado/a	39,5	1,0	2.220	570.345	2,3	2,5	37,5	41,4
Conviviente	13,6	0,8	730	197.063	3,5	6,2	12,0	15,4
Divorciado/a - Separado/a	3,8	0,3	243	55.313	1,1	7,0	3,3	4,4
Viudo/a	4,8	0,3	274	68.915	1,4	7,0	4,1	5,5

Continúa...

CARACTERÍSTICA SELECCIONADA	VALOR ESTIMADO (V) (%)	ERROR ESTÁNDAR (EE) (%)	NÚMERO DE CASOS		EFECTO DE DISEÑO (ED)	ERROR RELATIVO (EE/V) (%)	INTERVALO DE CONFIANZA	
			Sin Ponderar (SP)	Ponderado (P)			Límite inferior (%)	Límite superior (%)
IDIOMA MATERNO								
Idiomas del Estado Plurinacional	43,2	1,6	2.513	760.158	6,9	3,6	40,1	46,3
Castellano	56,3	1,6	4.365	992.056	6,9	2,8	53,2	59,4
Otros idiomas	0,1	0,1	9	2.087	1,7	44,8	0,0	0,3
Sin especificar	0,4	0,1	26	6.343	2,6	32,3	0,2	0,7
MIGRACIÓN (DONDE VIVÍA HACE CINCO AÑOS)								
Aquí	80,7	1,0	6.109	1.555.102	4,5	1,2	78,7	82,6
En otro lugar del país	7,4	0,9	553	142.647	8,0	11,5	5,9	9,3
En el exterior	1,3	0,2	104	25.209	3,1	17,7	0,9	1,9
Aún no había nacido	10,6	0,4	779	203.638	1,5	4,1	9,7	11,5
PERTENENCIA A NPIOC								
Pertenece	42,4	1,8	2.807	815.997	10,0	4,2	38,9	45,9
No pertenece	57,5	1,8	4.725	1.107.705	10,0	3,1	53,9	61,0
No soy boliviano/a	0,2	0,0	13	2.894	1,0	29,1	0,1	0,3

(1) Aquellos tipos de hogar diferentes a los mencionados.

ORURO: DEMOGRAFÍA

CARACTERÍSTICA SELECCIONADA	VALOR ESTIMADO (V) (%)	ERROR ESTÁNDAR (EE) (%)	NÚMERO DE CASOS		EFECTO DE DISEÑO (ED)	ERROR RELATIVO (EE/V) (%)	INTERVALO DE CONFIANZA	
			Sin Ponderar (SP)	Ponderado (P)			Límite inferior (%)	Límite superior (%)
POBLACIÓN TOTAL								
Sexo								
Hombres	48,5	0,7	1.222	256.061	0,5	1,5	47,1	50,0
Mujeres	51,5	0,7	1.292	271.610	0,5	1,4	50,0	52,9
Área								
Urbana	65,1	1,3	1.642	343.622	1,8	1,9	62,5	67,6
Rural	34,9	1,3	872	184.049	1,8	3,6	32,4	37,5
Grupo de edad								
0-14	29,9	0,9	763	157.555	1,1	3,1	28,0	31,8
15-59	53,4	1,1	1.342	281.522	1,1	2,0	51,2	55,4
60 o más	16,8	1,3	409	88.594	3,1	7,8	14,3	19,6
6-19	27,1	1,1	688	142.772	1,5	4,0	25,0	29,3
16-28	19,5	1,1	495	102.855	1,9	5,5	17,4	21,7
18 o más	64,3	1,1	1.602	339.050	1,2	1,6	62,1	66,3
INDICADORES DE ESTRUCTURA								
Relación de dependencia demográfica	87,4	3,7	2.514	527.671	1,1	4,2	80,0	94,8
Índice de envejecimiento	56,2	5,6	2.514	527.671	2,7	10,0	44,9	67,5
Edad media	31,9	74,2	2.514	527.671	2,6	2,3	30,4	33,4
ÍNDICE DE MASCULINIDAD POR GRUPO DE EDAD	**94,3**	**2,7**	**2.514**	**527.671**	**0,5**	**2,9**	**88,8**	**99,8**
0-14	107,0	7,7	763	157.555	1,0	7,2	91,6	122,4
15-59	86,8	3,1	1.342	281.522	0,4	3,5	80,6	92,9
60 o más	97,9	6,2	409	88.594	0,4	6,3	85,6	110,3
6-19	91,4	6,5	688	142.772	0,9	7,1	78,3	104,4
16-28	95,9	6,3	495	102.855	0,5	6,5	83,3	108,4
18 o más	90,5	2,5	1.602	339.050	0,3	2,8	85,5	95,5
TIPOLOGÍA DEL HOGAR								
Hogar unipersonal	20,2	1,9	155	33.291	1,7	9,2	16,7	24,2
Pareja nuclear	15,1	1,3	116	24.820	1,0	8,3	12,7	17,8
Monoparental	11,7	1,1	91	19.235	0,9	9,1	9,7	14,0
Nuclear completa	38,1	1,8	299	62.726	1,1	4,9	34,5	41,8
Hogar extendido	10,7	1,1	85	17.643	1,0	10,4	8,7	13,2
Hogar compuesto	0,1	0,1	1	244	1,2	100,0	0,0	1,1
Otro[1]	4,1	0,8	31	6.800	1,2	19,3	2,8	6,0
ESTADO CIVIL DE LA POBLACIÓN DE 12 AÑOS O MÁS DE EDAD								
Soltero/a	35,5	1,4	673	142.303	1,6	3,9	32,8	38,4
Casado/a	45,6	1,4	862	182.667	1,5	3,1	42,8	48,4
Conviviente	9,5	0,8	185	37.930	1,5	8,5	8,0	11,2
Divorciado/a - Separado/a	2,8	0,4	51	11.113	1,2	14,6	2,1	3,7
Viudo/a	6,6	0,6	125	26.445	1,0	8,6	5,6	7,8

Continúa...

CARACTERÍSTICA SELECCIONADA	VALOR ESTIMADO (V) (%)	ERROR ESTÁNDAR (EE) (%)	NÚMERO DE CASOS		EFECTO DE DISEÑO (ED)	ERROR RELATIVO (EE/V) (%)	INTERVALO DE CONFIANZA	
			Sin Ponderar (SP)	Ponderado (P)			Límite inferior (%)	Límite superior (%)
IDIOMA MATERNO								
Idiomas del Estado Plurinacional	32,2	1,9	761	158.085	3,9	5,9	28,5	36,2
Castellano	65,8	2,0	1.520	322.554	4,1	3,0	61,7	69,6
Otros idiomas	0,0	0,0	1	186	0,9	100,8	0,0	0,3
Sin especificar	1,9	0,4	47	9.530	2,1	21,3	1,3	3,0
MIGRACIÓN (DONDE VIVÍA HACE CINCO AÑOS)								
Aquí	84,0	1,1	2.100	443.199	2,5	1,4	81,6	86,1
En otro lugar del país	5,9	0,9	150	30.885	3,7	15,3	4,3	7,9
En el exterior	0,9	0,2	24	4.788	1,7	27,2	0,5	1,6
Aún no había nacido	9,2	0,6	240	48.799	1,1	6,6	8,1	10,6
PERTENENCIA A NPIOC								
Pertenece	34,6	1,7	866	182.397	3,3	4,9	31,2	38,1
No pertenece	65,3	1,7	1.644	344.405	3,3	2,6	61,7	68,6
No soy boliviano/a	0,2	0,1	4	869	1,0	50,1	0,1	0,4

(1) Aquellos tipos de hogar diferentes a los mencionados.

POTOSÍ: DEMOGRAFÍA

CARACTERÍSTICA SELECCIONADA	VALOR ESTIMADO (V) (%)	ERROR ESTÁNDAR (EE) (%)	NÚMERO DE CASOS		EFECTO DE DISEÑO (ED)	ERROR RELATIVO (EE/V) (%)	INTERVALO DE CONFIANZA	
			Sin Ponderar (SP)	Ponderado (P)			Límite inferior (%)	Límite superior (%)
POPULACIÓN TOTAL								
Sexo								
Hombres	46,9	0,7	1.251	411.213	0,5	1,5	45,5	48,3
Mujeres	53,1	0,7	1.408	465.414	0,5	1,3	51,7	54,5
Área								
Urbana	41,8	1,3	1.244	366.123	2,0	3,2	39,1	44,5
Rural	58,2	1,3	1.415	510.504	2,0	2,3	55,5	60,9
Grupo de edad								
0-14	37,7	1,1	996	330.494	1,3	2,8	35,6	39,8
15-59	50,2	0,9	1.354	440.330	0,9	1,8	48,4	52,1
60 o más	12,1	0,8	309	105.803	1,7	6,8	10,5	13,8
6-19	32,5	1,1	876	284.642	1,5	3,4	30,3	34,7
16-28	17,0	0,9	475	148.648	1,6	5,4	15,2	18,9
18 o más	56,7	1,0	1.507	497.285	1,1	1,8	54,7	58,8
INDICADORES DE ESTRUCTURA								
Relación de dependencia demográfica	99,1	3,7	2.659	876.627	0,9	3,7	91,8	106,4
Índice de envejecimiento	32,0	2,8	2.659	876.627	1,8	8,6	26,5	37,5
Edad media	28,7	0,5	2.659	876.627	1,6	1,9	27,6	29,8
ÍNDICE DE MASCULINIDAD POR GRUPO DE EDAD	**88,4**	**2,5**	**2.659**	**876.627**	**0,5**	**2,9**	**83,3**	**93,4**
0-14	93,6	6,6	996	330.494	1,3	7,1	80,3	106,9
15-59	86,6	2,9	1.354	440.330	0,4	3,3	80,9	92,3
60 o más	80,2	6,0	309	105.803	0,4	7,4	68,3	92,2
6-19	91,1	6,9	876	284.642	1,3	7,6	77,2	104,9
16-28	81,4	6,8	475	148.648	0,8	8,4	67,6	95,1
18 o más	84,7	2,2	1.507	497.285	0,3	2,6	80,3	89,1
TIPOLOGÍA DEL HOGAR								
Hogar unipersonal	16,6	1,8	123	40.071	1,7	11,0	13,3	20,6
Pareja nuclear	12,8	1,3	88	30.804	1,1	10,0	10,4	15,6
Monoparental	13,0	1,5	97	31.432	1,4	11,2	10,4	16,2
Nuclear completa	38,3	2,1	284	92.504	1,4	5,6	34,1	42,7
Hogar extendido	14,1	1,6	99	34.122	1,5	11,0	11,3	17,6
Hogar compuesto	-	-	-	-	-	-	-	-
Otro[1]	5,1	0,8	39	12.315	1,1	16,4	3,7	7,1
ESTADO CIVIL DE LA POBLACIÓN DE 12 AÑOS O MÁS DE EDAD								
Soltero/a	36,4	1,5	698	222.194	1,9	4,2	33,4	39,6
Casado/a	46,7	1,5	849	284.842	1,8	3,3	43,6	49,8
Conviviente	7,8	1,1	147	47.481	3,3	14,4	5,8	10,3
Divorciado/a - Separado/a	2,0	0,3	37	12.335	0,8	14,7	1,5	2,7
Viudo/a	7,1	0,7	127	43.444	1,2	9,1	5,9	8,5

Continúa...

CARACTERÍSTICA SELECCIONADA	VALOR ESTIMADO (V) (%)	ERROR ESTÁNDAR (EE) (%)	NÚMERO DE CASOS		EFECTO DE DISEÑO (ED)	ERROR RELATIVO (EE/V) (%)	INTERVALO DE CONFIANZA	
			Sin Ponderar (SP)	Ponderado (P)			Límite inferior (%)	Límite superior (%)
IDIOMA MATERNO								
Idiomas del Estado Plurinacional	59,5	3,2	1.375	474.627	10,1	5,3	53,1	65,7
Castellano	39,0	3,2	1.018	310.824	10,4	8,2	32,8	45,6
Otros idiomas	-	-	-	-	-	-	-	-
Sin especificar	1,5	0,5	30	11.632	4,9	37,0	0,7	3,1
MIGRACIÓN (DONDE VIVÍA HACE CINCO AÑOS)								
Aquí	82,1	1,2	2.160	719.379	2,6	1,5	79,5	84,3
En otro lugar del país	6,4	1,0	195	55.678	4,6	15,9	4,6	8,7
En el exterior	0,5	0,2	15	4.800	1,6	32,7	0,3	1,1
Aún no había nacido	11,0	0,7	289	96.770	1,3	6,2	9,7	12,5
PERTENENCIA A NPIOC								
Pertenece	61,7	2,7	1.581	540.856	8,0	4,3	56,2	66,9
No pertenece	38,3	2,7	1.077	335.431	8,0	7,0	33,1	43,7
No soy boliviano/a	0,0	0,0	1	340	1,0	99,7	0,0	0,3

(1) Aquellos tipos de hogar diferentes a los mencionados.

TARIJA: DEMOGRAFÍA

CARACTERÍSTICA SELECCIONADA	VALOR ESTIMADO (V) (%)	ERROR ESTÁNDAR (EE) (%)	NÚMERO DE CASOS		EFECTO DE DISEÑO (ED)	ERROR RELATIVO (EE/V) (%)	INTERVALO DE CONFIANZA	
			Sin Ponderar (SP)	Ponderado (P)			Límite inferior (%)	Límite superior (%)
POPBLACIÓN TOTAL								
Sexo								
Hombres	48,5	0,7	1.572	265.374	0,7	1,5	47,0	49,9
Mujeres	51,5	0,7	1.679	282.270	0,7	1,4	50,1	53,0
Área								
Urbana	66,8	1,0	2.298	365.588	1,5	1,5	64,7	68,7
Rural	33,2	1,0	953	182.056	1,5	3,0	31,3	35,3
Grupo de edad								
0-14	28,9	0,9	934	158.029	1,4	3,3	27,0	30,8
15-59	60,6	0,9	1.983	331.717	1,1	1,5	58,8	62,3
60 o más	10,6	0,7	334	57.898	1,9	7,1	9,2	12,2
6-19	25,8	0,9	840	141.484	1,3	3,3	24,2	27,6
16-28	23,0	0,8	761	126.141	1,3	3,7	21,4	24,8
18 o más	65,8	0,9	2.142	360.404	1,2	1,4	64,0	67,6
INDICADORES DE ESTRUCTURA								
Relación de dependencia demográfica	65,1	2,4	3.251	547.644	1,1	3,8	60,2	70,0
Índice de envejecimiento	36,6	3,3	3.251	547.644	2,1	9,1	30,0	43,2
Edad media	29,7	51,6	3.251	547.644	2,0	1,7	28,7	30,7
ÍNDICE DE MASCULINIDAD POR GRUPO DE EDAD	**94,0**	**2,7**	**3.251**	**547.644**	**0,7**	**2,9**	**88,7**	**99,4**
0-14	110,8	6,8	934	158.029	0,9	6,2	97,2	124,4
15-59	89,2	2,9	1.983	331.717	0,5	3,2	83,5	94,9
60 o más	81,1	5,7	334	57.898	0,4	7,1	69,6	92,5
6-19	102,8	6,1	840	141.484	0,7	6,0	90,6	114,9
16-28	83,6	5,4	761	126.141	0,8	6,5	72,9	94,4
18 o más	88,6	2,4	2.142	360.404	0,4	2,7	83,8	93,5
TIPOLOGÍA DEL HOGAR								
Hogar unipersonal	17,7	1,5	178	30.228	1,5	8,2	15,0	20,8
Pareja nuclear	9,2	1,0	91	15.742	1,2	10,6	7,5	11,4
Monoparental	14,7	1,1	151	25.113	1,0	7,7	12,6	17,1
Nuclear completa	42,4	1,6	429	72.156	1,1	3,9	39,1	45,7
Hogar extendido	12,9	1,1	130	21.967	1,2	8,9	10,8	15,3
Hogar compuesto	0,5	0,2	5	799	0,9	44,2	0,2	1,1
Otro[1]	2,5	0,5	26	4.343	1,1	20,2	1,7	3,8
ESTADO CIVIL DE LA POBLACIÓN DE 12 AÑOS O MÁS DE EDAD								
Soltero/a	37,6	1,0	947	157.716	1,2	2,8	35,5	39,7
Casado/a	30,6	1,4	753	128.384	2,4	4,7	27,8	33,5
Conviviente	21,8	1,4	547	91.441	2,9	6,4	19,1	24,7
Divorciado/a - Separado/a	4,8	0,5	122	20.227	1,2	9,7	4,0	5,8
Viudo/a	5,3	0,4	127	22.207	0,9	7,9	4,5	6,2

Continúa...

CARACTERÍSTICA SELECCIONADA	VALOR ESTIMADO (V) (%)	ERROR ESTÁNDAR (EE) (%)	NÚMERO DE CASOS		EFECTO DE DISEÑO (ED)	ERROR RELATIVO (EE/V) (%)	INTERVALO DE CONFIANZA	
			Sin Ponderar (SP)	Ponderado (P)			Límite inferior (%)	Límite superior (%)
IDIOMA MATERNO								
Idiomas del Estado Plurinacional	3,1	0,4	97	15.610	1,8	13,7	2,4	4,1
Castellano	96,6	0,4	2.888	487.444	1,7	0,4	95,7	97,4
Otros idiomas	0,0	0,0	1	195	1,2	99,7	0,0	0,3
Sin especificar	0,2	0,1	7	1.151	1,1	40,3	0,1	0,5
MIGRACIÓN (DONDE VIVÍA HACE CINCO AÑOS)								
Aquí	85,0	0,9	2.756	465.442	2,1	1,1	83,1	86,7
En otro lugar del país	4,2	0,6	142	23.268	3,3	15,2	3,1	5,7
En el exterior	0,7	0,3	25	3.952	3,7	39,6	0,3	1,6
Aún no había nacido	10,0	0,5	328	54.982	1,0	5,3	9,0	11,2
PERTENENCIA A NPIOC								
Pertenece	3,0	0,6	102	16.411	4,2	20,4	2,0	4,5
No pertenece	96,8	0,6	3.142	530.023	4,3	0,7	95,2	97,8
No soy boliviano/a	0,2	0,1	7	1.210	0,9	36,1	0,1	0,5

(1) Aquellos tipos de hogar diferentes a los mencionados.

SANTA CRUZ: DEMOGRAFÍA

CARACTERÍSTICA SELECCIONADA	VALOR ESTIMADO (V) (%)	ERROR ESTÁNDAR (EE) (%)	NÚMERO DE CASOS		EFECTO DE DISEÑO (ED)	ERROR RELATIVO (EE/V) (%)	INTERVALO DE CONFIANZA	
			Sin Ponderar (SP)	Ponderado (P)			Límite inferior (%)	Límite superior (%)
POBLACIÓN TOTAL								
Sexo								
Hombres	49,9	0,5	3.356	1.550.629	0,6	0,9	49,0	50,8
Mujeres	50,1	0,5	3.392	1.556.823	0,6	0,9	49,2	51,0
Área								
Urbana	82,5	0,8	5.785	2.563.421	3,0	1,0	80,8	84,0
Rural	17,5	0,8	963	544.031	3,0	4,6	16,0	19,2
Grupo de edad								
0-14	31,4	0,6	2.133	974.573	1,1	1,8	30,2	32,5
15-59	60,8	0,6	4.104	1.889.497	0,9	0,9	59,7	61,9
60 o más	7,8	0,5	511	243.382	2,1	6,0	6,9	8,8
6-19	28,3	0,6	1.916	879.060	1,2	2,1	27,1	29,5
16-28	24,8	0,5	1.684	771.954	1,0	2,1	23,8	25,9
18 o más	62,6	0,6	4.204	1.943.828	1,1	1,0	61,3	63,8
INDICADORES DE ESTRUCTURA								
Relación de dependencia demográfica	64,5	1,5	6.748	3.107.452	0,9	2,4	61,5	67,5
Índice de envejecimiento	25,0	1,8	6.748	3.107.452	2,1	7,0	21,5	28,4
Edad media	27,4	31,3	6.748	3.107.452	1,7	1,1	26,8	28,0
ÍNDICE DE MASCULINIDAD POR GRUPO DE EDAD	**99,6**	**1,9**	**6.748**	**3.107.452**	**0,6**	**1,9**	**95,9**	**103,3**
0-14	105,0	4,6	2.133	974.573	1,0	4,4	95,9	114,1
15-59	97,7	2,2	4.104	1.889.497	0,5	2,2	93,4	102,0
60 o más	93,8	6,8	511	243.382	0,7	7,2	80,4	107,2
6-19	111,5	5,3	1.916	879.060	1,1	4,7	101,0	121,9
16-28	97,4	4,3	1.684	771.954	0,8	4,4	88,9	105,8
18 o más	96,6	2,0	4.204	1.943.828	0,4	2,1	92,6	100,5
TIPOLOGÍA DEL HOGAR								
Hogar unipersonal	14,4	0,9	263	125.306	1,3	6,4	12,7	16,3
Pareja nuclear	8,4	0,6	153	72.878	1,0	7,7	7,2	9,7
Monoparental	12,2	0,8	229	105.979	1,2	6,8	10,6	13,9
Nuclear completa	45,8	1,3	868	398.321	1,3	2,9	43,2	48,4
Hogar extendido	14,6	1,0	279	127.042	1,4	6,5	12,8	16,6
Hogar compuesto	0,7	0,2	13	5.682	1,0	28,6	0,4	1,1
Otro[1]	4,0	0,4	75	34.845	1,0	11,1	3,2	5,0
ESTADO CIVIL DE LA POBLACIÓN DE 12 AÑOS O MÁS DE EDAD								
Soltero/a	38,5	0,7	1.927	891.766	1,0	1,8	37,2	39,9
Casado/a	26,9	1,0	1.332	623.570	2,4	3,6	25,1	28,9
Conviviente	25,6	1,0	1.311	593.557	2,7	3,9	23,7	27,7
Divorciado/a - Separado/a	5,1	0,3	255	117.206	1,0	6,0	4,5	5,7
Viudo/a	3,8	0,3	187	88.274	0,9	6,7	3,3	4,4

Continúa...

CARACTERÍSTICA SELECCIONADA	VALOR ESTIMADO (V) (%)	ERROR ESTÁNDAR (EE) (%)	NÚMERO DE CASOS		EFECTO DE DISEÑO (ED)	ERROR RELATIVO (EE/V) (%)	INTERVALO DE CONFIANZA	
			Sin Ponderar (SP)	Ponderado (P)			Límite inferior (%)	Límite superior (%)
IDIOMA MATERNO								
Idiomas del Estado Plurinacional	9,2	1,1	531	260.161	9,0	12,0	7,2	11,6
Castellano	88,4	1,5	5.484	2.507.470	14,1	1,7	85,0	91,1
Otros idiomas	1,7	1,3	88	48.502	63,0	76,7	0,4	7,5
Sin especificar	0,7	0,1	43	19.406	1,6	19,2	0,5	1,0
MIGRACIÓN (DONDE VIVÍA HACE CINCO AÑOS)								
Aquí	82,7	0,6	5.565	2.570.418	1,9	0,8	81,4	83,9
En otro lugar del país	4,9	0,5	339	153.309	3,3	9,7	4,1	6,0
En el exterior	1,5	0,3	101	46.321	2,9	17,0	1,1	2,1
Aún no había nacido	10,9	0,3	743	337.404	0,9	3,2	10,2	11,6
PERTENENCIA A NPIOC								
Pertenece	7,9	1,1	485	244.135	11,2	14,0	5,9	10,3
No pertenece	91,5	1,1	6.225	2.843.924	10,5	1,2	89,1	93,4
No soy boliviano/a	0,6	0,3	38	19.393	7,3	41,4	0,3	1,4

(1) Aquellos tipos de hogar diferentes a los mencionados.

BENI: DEMOGRAFÍA

CARACTERÍSTICA SELECCIONADA	VALOR ESTIMADO (V) (%)	ERROR ESTÁNDAR (EE) (%)	NÚMERO DE CASOS		EFECTO DE DISEÑO (ED)	ERROR RELATIVO (EE/V) (%)	INTERVALO DE CONFIANZA	
			Sin Ponderar (SP)	Ponderado (P)			Límite inferior (%)	Límite superior (%)
POBLACIÓN TOTAL								
Sexo								
Hombres	49,5	0,9	1.047	227.072	0,8	1,9	47,6	51,4
Mujeres	50,5	0,9	1.065	231.389	0,8	1,9	48,6	52,4
Área								
Urbana	74,0	1,2	1.547	339.318	1,7	1,7	71,4	76,4
Rural	26,0	1,2	565	119.143	1,7	4,7	23,6	28,6
Grupo de edad								
0-14	38,7	1,3	821	177.259	1,4	3,3	36,1	41,3
15-59	51,7	1,2	1.088	237.253	1,3	2,4	49,2	54,3
60 o más	9,6	1,0	203	43.949	2,5	10,5	7,7	11,8
6-19	33,1	1,1	700	151.533	1,1	3,2	30,9	35,2
16-28	20,8	0,7	436	95.261	0,7	3,6	19,3	22,3
18 o más	54,7	1,3	1.149	250.905	1,4	2,3	52,2	57,3
INDICADORES DE ESTRUCTURA								
Relación de dependencia demográfica	93,2	4,6	2.112	458.461	1,3	5,0	83,9	102,6
Índice de envejecimiento	24,8	3,0	2.112	458.461	2,4	12,2	18,7	30,9
Edad media	26,1	67,9	2.112	458.461	2,3	2,6	24,7	27,5
ÍNDICE DE MASCULINIDAD POR GRUPO DE EDAD	**98,1**	**3,7**	**2.112**	**458.461**	**0,8**	**3,8**	**90,7**	**105,6**
0-14	100,2	5,2	821	177.259	0,6	5,2	89,6	110,7
15-59	98,1	4,7	1.088	237.253	0,6	4,8	88,7	107,6
60 o más	90,3	8,3	203	43.949	0,4	9,2	73,5	107,2
6-19	111,5	7,7	700	151.533	0,8	6,9	96,0	127,0
16-28	105,5	10,1	436	95.261	1,0	9,6	85,1	125,9
18 o más	95,5	4,0	1.149	250.905	0,5	4,2	87,4	103,7
TIPOLOGÍA DEL HOGAR								
Hogar unipersonal	10,6	1,8	58	12.403	1,7	16,5	7,6	14,7
Pareja nuclear	7,1	1,0	38	8.237	0,9	14,5	5,3	9,4
Monoparental	14,4	1,6	75	16.748	1,1	10,8	11,5	17,8
Nuclear completa	42,3	2,1	227	49.291	0,9	4,9	38,1	46,5
Hogar extendido	19,6	1,6	105	22.819	0,8	7,9	16,6	22,9
Hogar compuesto	1,1	0,5	6	1.287	1,0	41,1	0,5	2,5
Otro[1]	5,0	0,9	28	5.852	1,0	18,4	3,4	7,2
ESTADO CIVIL DE LA POBLACIÓN DE 12 AÑOS O MÁS DE EDAD								
Soltero/a	39,1	1,5	564	123.611	1,5	3,9	36,0	42,2
Casado/a	21,8	2,0	310	68.875	3,4	9,1	18,0	26,1
Conviviente	30,3	2,1	450	95.769	3,0	6,9	26,2	34,7
Divorciado/a - Separado/a	4,5	0,6	64	14.279	1,1	12,4	3,5	5,8
Viudo/a	4,4	0,5	64	13.791	0,8	10,9	3,5	5,4

Continúa...

CARACTERÍSTICA SELECCIONADA	VALOR ESTIMADO (V) (%)	ERROR ESTÁNDAR (EE) (%)	NÚMERO DE CASOS		EFECTO DE DISEÑO (ED)	ERROR RELATIVO (EE/V) (%)	INTERVALO DE CONFIANZA	
			Sin Ponderar (SP)	Ponderado (P)			Límite inferior (%)	Límite superior (%)
IDIOMA MATERNO								
Idiomas del Estado Plurinacional	2,6	0,7	50	10.874	3,2	24,9	1,6	4,4
Castellano	96,7	0,7	1.826	396.962	2,7	0,7	95,0	97,8
Otros idiomas	0,1	0,1	3	582	0,9	58,1	0,0	0,5
Sin especificar	0,5	0,2	10	2.158	1,2	33,9	0,3	1,0
MIGRACIÓN (DONDE VIVÍA HACE CINCO AÑOS)								
Aquí	82,5	1,0	1.731	378.130	1,5	1,2	80,3	84,4
En otro lugar del país	4,6	0,8	103	21.025	3,1	17,3	3,2	6,5
En el exterior	0,3	0,1	7	1.348	1,3	46,0	0,1	0,7
Aún no había nacido	12,6	0,7	271	57.958	1,0	5,6	11,3	14,1
PERTENENCIA A NPIOC								
Pertenece	25,0	4,3	541	114.495	21,4	17,4	17,2	34,7
No pertenece	74,9	4,3	1.569	343.528	21,3	5,8	65,2	82,7
No soy boliviano/a	0,1	0,1	2	438	1,0	70,8	0,0	0,4

(1) Aquellos tipos de hogar diferentes a los mencionados.

PANDO: DEMOGRAFÍA

CARACTERÍSTICA SELECCIONADA	VALOR ESTIMADO (V) (%)	ERROR ESTÁNDAR (EE) (%)	NÚMERO DE CASOS		EFECTO DE DISEÑO (ED)	ERROR RELATIVO (EE/V) (%)	INTERVALO DE CONFIANZA	
			Sin Ponderar (SP)	Ponderado (P)			Límite inferior (%)	Límite superior (%)
POBLACIÓN TOTAL								
Sexo								
Hombres	50,9	0,9	874	69.080	0,6	1,8	49,0	52,8
Mujeres	49,1	0,9	841	66.701	0,6	1,9	47,2	51,0
Área								
Urbana	55,2	1,4	982	74.898	1,3	2,5	52,4	57,9
Rural	44,8	1,4	733	60.883	1,3	3,0	42,1	47,6
Grupo de edad								
0-14	38,1	1,2	653	51.759	1,0	3,1	35,7	40,6
15-59	56,8	1,2	976	77.127	1,0	2,1	54,3	59,3
60 o más	5,1	0,7	86	6.895	1,6	13,2	3,9	6,6
6-19	31,4	1,3	538	42.576	1,5	4,3	28,7	34,2
16-28	25,1	1,0	431	34.139	0,8	3,8	23,2	27,1
18 o más	55,5	1,3	953	75.402	1,2	2,3	52,9	58,1
INDICADORES DE ESTRUCTURA								
Relación de dependencia demográfica	76,0	3,8	1.715	135.781	1,0	4,9	68,4	83,7
Índice de envejecimiento	13,3	1,9	1.715	135.781	1,6	14,2	9,5	17,2
Edad media	23,7	49,7	1.715	135.781	1,3	2,1	22,7	24,7
ÍNDICE DE MASCULINIDAD POR GRUPO DE EDAD	**103,6**	**3,9**	**1.715**	**135.781**	**0,6**	**3,8**	**95,6**	**111,5**
0-14	90,3	6,5	653	51.759	0,9	7,2	77,0	103,6
15-59	112,9	4,7	976	77.127	0,4	4,2	103,3	122,5
60 o más	110,3	21,6	86	6.895	0,8	19,6	66,3	154,4
6-19	116,3	8,8	538	42.576	0,8	7,6	98,3	134,2
16-28	118,4	9,8	431	34.139	0,7	8,3	98,3	138,4
18 o más	108,9	5,1	953	75.402	0,5	4,6	98,6	119,2
TIPOLOGÍA DEL HOGAR								
Hogar unipersonal	16,3	2,4	72	5.713	1,8	14,5	12,0	21,7
Pareja nuclear	7,4	1,5	31	2.594	1,4	19,7	4,9	11,0
Monoparental	7,2	1,0	33	2.530	0,7	14,5	5,3	9,7
Nuclear completa	44,7	2,2	196	15.696	0,9	4,9	40,3	49,2
Hogar extendido	17,8	2,5	81	6.255	1,9	14,0	13,3	23,5
Hogar compuesto	0,8	0,5	4	292	1,2	57,0	0,3	2,6
Otro[1]	5,8	1,0	26	2.023	0,7	16,5	4,1	8,0
ESTADO CIVIL DE LA POBLACIÓN DE 12 AÑOS O MÁS DE EDAD								
Soltero/a	39,8	1,7	471	36.979	1,4	4,2	36,4	43,2
Casado/a	20,8	1,7	238	19.297	2,0	8,1	17,5	24,4
Conviviente	33,7	2,4	397	31.321	3,0	7,0	29,0	38,7
Divorciado/a - Separado/a	3,8	0,6	47	3.578	1,1	15,5	2,8	5,3
Viudo/a	1,9	0,4	24	1.811	0,8	18,7	1,3	2,8

Continúa...

CARACTERÍSTICA SELECCIONADA	VALOR ESTIMADO (V) (%)	ERROR ESTÁNDAR (EE) (%)	NÚMERO DE CASOS		EFECTO DE DISEÑO (ED)	ERROR RELATIVO (EE/V) (%)	INTERVALO DE CONFIANZA	
			Sin Ponderar (SP)	Ponderado (P)			Límite inferior (%)	Límite superior (%)
IDIOMA MATERNO								
Idiomas del Estado Plurinacional	3,7	1,1	57	4.437	4,7	28,3	2,1	6,6
Castellano	93,7	1,3	1.410	111.891	4,3	1,4	90,4	95,8
Otros idiomas	2,4	0,9	39	2.905	5,2	36,9	1,1	5,1
Sin especificar	0,2	0,1	3	234	0,8	50,6	0,1	0,5
MIGRACIÓN (DONDE VIVÍA HACE CINCO AÑOS)								
Aquí	75,4	1,9	1.297	102.378	3,3	2,5	71,4	79,0
En otro lugar del país	9,6	1,5	161	13.018	4,5	15,6	6,9	13,1
En el exterior	0,3	0,1	6	445	1,2	45,3	0,1	0,8
Aún no había nacido	14,7	0,8	251	19.940	0,9	5,4	13,1	16,4
PERTENENCIA A NPIOC								
Pertenece	16,4	3,4	273	22.268	14,7	20,8	10,6	24,6
No pertenece	83,4	3,4	1.439	113.275	14,5	4,1	75,3	89,3
No soy boliviano/a	0,2	0,1	3	238	1,0	58,3	0,1	0,6

(1) Aquellos tipos de hogar diferentes a los mencionados.

Anexo N° 1.3

BOLIVIA: SALUD

CARACTERÍSTICA SELECCIONADA	VALOR ESTIMADO (V) (%)	ERROR ESTÁNDAR (EE) (%)	NÚMERO DE CASOS		EFECTO DE DISEÑO (ED)	ERROR RELATIVO (EE/V) (%)	INTERVALO DE CONFIANZA	
			Sin Ponderar (SP)	Ponderado (P)			Límite inferior (%)	Límite superior (%)
POBLACIÓN MENOR DE 5 AÑOS								
Tuvo EDA	**21,2**	**0,8**	**796**	**239.769**	**1,7**	**4,0**	**19,6**	**22,9**
Niño	21,2	1,1	416	118.654	1,5	5,2	19,1	23,5
Niña	21,1	1,2	380	121.115	1,7	5,6	18,9	23,5
Tuvo IRA	**43,2**	**1,0**	**1.651**	**489.640**	**1,7**	**2,4**	**41,2**	**45,3**
Niño	42,1	1,3	806	235.391	1,5	3,2	39,5	44,8
Niña	44,3	1,4	845	254.249	1,5	3,1	41,6	47,0
Paridez (mujeres en edad fértil con hijos)								
15-19	1,2	0,0	215	61.816	2,3	3,4	1,1	1,2
20-24	1,6	0,0	741	208.428	1,2	2,1	1,5	1,6
25-29	2,0	0,0	1.065	292.464	1,3	1,9	1,9	2,0
30-34	2,6	0,0	1.213	334.050	1,2	1,7	2,5	2,7
35-39	3,3	0,1	1.210	338.337	1,3	1,9	3,1	3,4
40-44	3,7	0,1	1.035	293.228	1,3	2,1	3,5	3,8
45-49	4,3	0,1	884	256.870	1,7	2,5	4,1	4,5
POBLACIÓN DE MUJERES DE 13 A 50 AÑOS CON HIJOS EN EL ÚLTIMO AÑO PERSONAL QUE ATENDIÓ SU ÚLTIMO PARTO								
Atención Institucional	90,3	1,3	645	181.098	1,4	1,5	87,3	92,6
Atención de Partera	1,8	0,6	14	3.597	1,4	32,6	0,9	3,4
Médico Tradicional	0,0	0,0	0	0	0,0	0,0	0,0	0,0
Otro	7,9	1,1	47	15.932	1,3	14,4	6,0	10,5
LUGAR DE ATENCIÓN DEL ÚLTIMO PARTO								
Establecimiento de Salud	88,8	1,4	638	178.211	1,4	1,6	85,7	91,3
Domicilio	11,1	1,4	67	22.218	1,5	12,8	8,6	14,2
Otro	0,1	0,1	1	198	0,7	100,1	0,0	0,7
TIPO DE COBERTURA DE SEGURO DE SALUD (POBLACIÓN TOTAL)								
Público	33,4	0,5	13.991	3.693.821	4,8	1,6	32,4	34,5
Privado	1,4	0,1	533	149.923	4,3	9,0	1,1	1,6
Otro	0,1	0,0	27	6213	2,4	33,2	0,0	0,1
Ninguno	65,1	0,5	23.998	7.196.443	5,1	0,8	64,1	66,2
POBLACIÓN DE 15 AÑOS O MÁS DE EDAD								
Fumó cigarrillos	**15,7**	**0,4**	**4.036**	**1.189.438**	**2,6**	**2,3**	**15,0**	**16,4**
Hombres	27,0	0,6	3.340	982.025	2,1	2,1	25,9	28,1
Mujeres	5,3	0,3	696	207.413	1,9	5,0	4,8	5,8
Frecuencia								
Diariamente	12,2	0,7	497	144.871	1,7	5,6	10,9	13,6
Una o dos veces por semana	18,8	0,8	742	224.062	1,6	4,2	17,3	20,4
Una o dos veces por mes	9,3	0,6	357	110.226	1,6	6,2	8,2	10,5
Ocasionalmente	59,7	1,1	2.440	710.279	2,0	1,8	57,6	61,8
Grupo de edad								
15-28	27,3	0,8	1.147	325.294	1,4	3,1	25,7	29,0
29-39	26,9	0,8	1.120	320.051	1,4	3,0	25,3	28,5
40-59	33,6	0,9	1.317	399.208	1,4	2,6	31,9	35,3
60 o más	12,2	0,7	452	144.885	1,7	5,5	10,9	13,6

Continúa...

CARACTERÍSTICA SELECCIONADA	VALOR ESTIMADO (V) (%)	ERROR ESTÁNDAR (EE) (%)	NÚMERO DE CASOS		EFECTO DE DISEÑO (ED)	ERROR RELATIVO (EE/V) (%)	INTERVALO DE CONFIANZA	
			Sin Ponderar (SP)	Ponderado (P)			Límite inferior (%)	Límite superior (%)
POBLACIÓN DE 15 AÑOS O MÁS DE EDAD								
Consumió bebidas alcohólicas	**40,6**	**0,5**	**10.799**	**3.075.566**	**2,9**	**1,3**	**39,6**	**41,6**
Hombres	54,1	0,6	6.916	1.971.064	2,0	1,2	52,9	55,3
Mujeres	28,1	0,6	3.883	1.104.502	2,1	2,0	27,0	29,2
FRECUENCIA								
Diariamente	0,4	0,1	49	11.803	1,2	16,9	0,3	0,5
Una o dos veces por semana	4,3	0,3	433	131.240	1,8	6,1	3,8	4,8
Una o dos veces por mes	8,7	0,4	931	268.549	2,0	4,4	8,0	9,5
Ocasionalmente	86,6	0,5	9.386	2.663.974	2,3	0,6	85,6	87,6
GRUPO DE EDAD								
15-28	26,1	0,5	2.895	804.116	1,6	2,0	25,1	27,2
29-39	28,8	0,6	3.161	886.164	1,7	2,0	27,7	29,9
40-59	33,9	0,6	3.604	1.041.710	1,6	1,7	32,7	35,0
60 o más	11,2	0,4	1.139	343.576	2,2	4,0	10,3	12,1

URBANA: SALUD

CARACTERÍSTICA SELECCIONADA	VALOR ESTIMADO (V) (%)	ERROR ESTÁNDAR (EE) (%)	NÚMERO DE CASOS		EFECTO DE DISEÑO (ED)	ERROR RELATIVO (EE/V) (%)	INTERVALO DE CONFIANZA	
			Sin Ponderar (SP)	Ponderado (P)			Límite inferior (%)	Límite superior (%)
POBLACIÓN MENOR DE 5 AÑOS								
Tuvo EDA	**18,9**	**0,9**	**553**	**145.508**	**1,6**	**4,7**	**17,2**	**20,7**
Niño	19,4	1,2	295	75.140	1,5	6,4	17,1	22,0
Niña	18,4	1,2	258	70.368	1,6	6,8	16,0	20,9
Tuvo IRA	**40,5**	**1,1**	**1.191**	**311.604**	**1,6**	**2,8**	**38,3**	**42,7**
Niño	39,3	1,5	584	152.076	1,4	3,8	36,5	42,3
Niña	41,6	1,5	607	159.528	1,4	3,5	38,8	44,5
Paridez (mujeres en edad fértil con hijos)								
15-19	1,2	0,0	148	35.739	2,0	4,1	1,1	1,2
20-24	1,5	0,0	565	143.289	1,2	2,3	1,5	1,6
25-29	1,8	0,0	875	222.268	1,2	1,9	1,8	1,9
30-34	2,4	0,0	989	253.539	1,2	1,7	2,3	2,5
35-39	2,8	0,0	977	246.968	1,1	1,8	2,7	2,9
40-44	3,2	0,1	802	206.601	1,1	2,1	3,0	3,3
45-49	3,5	0,1	667	170.757	1,1	2,2	3,4	3,7
POBLACIÓN DE MUJERES DE 13 A 50 AÑOS CON HIJOS EN EL ÚLTIMO AÑO PERSONAL QUE ATENDIÓ SU ÚLTIMO PARTO								
Atención Institucional	96,1	0,7	502	127.970	0,7	0,7	94,4	97,2
Atención de Partera	1,0	0,4	8	1.341	0,8	38,6	0,5	2,1
Médico Tradicional	0,0	0,0	0	0	0,0	0,0	0,0	0,0
Otro	2,9	0,6	19	3.914	0,7	20,2	2,0	4,4
LUGAR DE ATENCIÓN DEL ÚLTIMO PARTO								
Establecimiento de Salud	96,1	0,7	502	127.970	0,7	0,7	94,4	97,2
Domicilio	3,8	0,7	26	5.057	0,7	18,2	2,6	5,4
Otro	0,1	0,1	1	198	0,8	100,1	0,0	1,1
TIPO DE COBERTURA DE SEGURO DE SALUD (POBLACIÓN TOTAL)								
Público	36,5	0,6	11.104	2.775.788	4,1	1,5	35,4	37,6
Privado	1,8	0,2	489	137.124	4,0	8,6	1,5	2,1
Otro	0,1	0,0	22	5.000	2,7	37,3	0,0	0,1
Ninguno	61,6	0,6	17.922	4.689.907	4,4	1,0	60,5	62,8
POBLACIÓN DE 15 AÑOS O MÁS DE EDAD								
Fumó cigarrillos	**15,1**	**0,3**	**3.004**	**809.010**	**1,9**	**2,3**	**14,4**	**15,8**
Hombres	25,8	0,6	2.457	661.037	1,7	2,2	24,7	26,9
Mujeres	5,3	0,3	547	147.973	1,4	4,9	4,8	5,8
Frecuencia								
Diariamente	13,5	0,8	374	108.881	1,8	6,2	11,9	15,2
Una o dos veces por semana	19,9	0,9	557	160.653	1,5	4,5	18,2	21,7
Una o dos veces por mes	9,1	0,6	274	73.774	1,3	6,5	8,0	10,3
Ocasionalmente	57,6	1,2	1.799	465.702	1,8	2,1	55,2	59,9
Grupo de edad								
15-28	30,8	1,0	923	249.356	1,3	3,1	29,0	32,7
29-39	29,3	0,9	895	237.056	1,1	2,9	27,7	31,0
40-59	30,8	0,9	921	249.224	1,2	3,0	29,0	32,7
60 o más	9,1	0,5	265	73.374	1,1	6,0	8,1	10,2

Continúa...

CARACTERÍSTICA SELECCIONADA	VALOR ESTIMADO (V) (%)	ERROR ESTÁNDAR (EE) (%)	NÚMERO DE CASOS		EFECTO DE DISEÑO (ED)	ERROR RELATIVO (EE/V) (%)	INTERVALO DE CONFIANZA	
			Sin Ponderar (SP)	Ponderado (P)			Límite inferior (%)	Límite superior (%)
POBLACIÓN DE 15 AÑOS O MÁS DE EDAD								
Consumió bebidas alcohólicas	**41,0**	**0,5**	**8.427**	**2.198.685**	**2,0**	**1,2**	**40,0**	**41,9**
Hombres	54,5	0,6	5.342	1.396.352	1,6	1,2	53,2	55,7
Mujeres	28,6	0,5	3.085	802.333	1,6	1,9	27,6	29,7
Frecuencia								
Diariamente	0,4	0,1	36	7.833	1,2	20,2	0,2	0,5
Una o dos veces por semana	4,2	0,3	320	92.996	1,6	6,6	3,7	4,8
Una o dos veces por mes	9,5	0,5	756	207.909	2,2	5,0	8,6	10,4
Ocasionalmente	86,0	0,6	7.315	1.889.947	2,4	0,7	84,8	87,1
Grupo de edad								
15-28	29,2	0,6	2.437	641.585	1,4	2,0	28,1	30,3
29-39	30,8	0,6	2.596	678.260	1,3	1,9	29,7	32,0
40-59	31,5	0,6	2.663	691.957	1,3	0,0	30,4	32,6
60 o más	8,5	0,4	731	186.883	1,6	0,0	7,8	9,3

RURAL: SALUD

CARACTERÍSTICA SELECCIONADA	VALOR ESTIMADO (V) (%)	ERROR ESTÁNDAR (EE) (%)	NÚMERO DE CASOS		EFECTO DE DISEÑO (ED)	ERROR RELATIVO (EE/V) (%)	INTERVALO DE CONFIANZA	
			Sin Ponderar (SP)	Ponderado (P)			Límite inferior (%)	Límite superior (%)
POBLACIÓN MENOR DE 5 AÑOS								
Tuvo EDA	**26,0**	**1,8**	**243**	**94.261**	**1,6**	**6,8**	**22,6**	**29,6**
Niño	25,3	2,2	121	43.514	1,2	8,8	21,2	29,9
Niña	26,6	2,5	122	50.747	1,6	9,5	21,9	31,8
Tuvo IRA	**49,0**	**2,1**	**460**	**178.036**	**1,8**	**4,4**	**44,8**	**53,3**
Niño	48,5	2,8	222	83.315	1,6	5,9	42,9	54,1
Niña	49,6	2,8	238	94.721	1,5	5,7	44,1	55,1
Paridez (mujeres en edad fértil con hijos)								
15-19	1,2	0,1	67	26.077	2,1	5,9	1,1	1,3
20-24	1,7	0,1	176	65.139	1,1	4,1	1,5	1,8
25-29	2,5	0,1	190	70.196	1,3	4,2	2,3	2,7
30-34	3,2	0,1	224	80.511	0,8	3,4	3,0	3,4
35-39	4,4	0,2	233	91.369	1,4	3,6	4,1	4,7
40-44	4,9	0,2	233	86.627	1,3	3,8	4,5	5,3
45-49	5,7	0,2	217	86.113	1,6	4,2	5,3	6,2
POBLACIÓN DE MUJERES DE 13 A 50 AÑOS CON HIJOS EN EL ÚLTIMO AÑO PERSONAL QUE ATENDIÓ SU ÚLTIMO PARTO								
Atención Institucional	78,8	3,7	143	53.128	1,4	4,7	70,6	85,2
Atención de Partera	3,3	1,6	6	2.256	1,3	46,4	1,3	8,3
Médico Tradicional	0,0	0,0	0	0	0,0	0,0	0,0	0,0
Otro	17,8	3,2	28	12.018	1,3	18,1	12,3	25,2
LUGAR DE ATENCIÓN DEL ÚLTIMO PARTO								
Establecimiento de Salud	74,5	4,0	136	50.241	1,5	5,3	65,9	81,6
Domicilio	25,5	4,0	41	17.161	1,5	15,6	18,4	34,1
Otro	0,0	0,0	0	0	0,0	0,0	0,0	0,0
TIPO DE COBERTURA DE SEGURO DE SALUD (POBLACIÓN TOTAL)								
Público	26,7	1,1	2.887	918.033	5,4	4,1	24,6	28,9
Privado	0,4	0,2	44	12.799	8,8	51,1	0,1	1,0
Otro	0,0	0,0	5	1213	1,7	73,0	0,0	0,1
Ninguno	72,9	1,1	6.076	2.506.536	5,5	1,5	70,7	75,0
POBLACIÓN DE 15 AÑOS O MÁS DE EDAD								
Fumó cigarrillos	**17,2**	**0,9**	**1.032**	**380.428**	**3,4**	**5,3**	**15,5**	**19,1**
Hombres	29,7	1,3	883	320.988	2,4	4,5	27,1	32,4
Mujeres	5,3	0,7	149	59.440	2,6	12,5	4,1	6,7
Frecuencia								
Diariamente	9,5	1,1	123	35.990	1,5	11,6	7,5	11,9
Una o dos veces por semana	16,7	1,5	185	63.409	1,8	9,2	13,9	19,9
Una o dos veces por mes	9,6	1,3	83	36.452	2,0	13,6	7,3	12,5
Ocasionalmente	64,3	2,2	641	244.577	2,2	3,4	59,9	68,5
Grupo de edad								
15-28	20,0	1,5	224	75.938	1,5	7,7	17,1	23,2
29-39	21,8	1,8	225	82.995	1,9	8,1	18,5	25,5
40-59	39,4	1,9	396	149.984	1,6	4,8	35,7	43,2
60 o más	18,8	1,7	187	71.511	2,0	9,1	15,6	22,4

Continúa...

CARACTERÍSTICA SELECCIONADA	VALOR ESTIMADO (V) (%)	ERROR ESTÁNDAR (EE) (%)	NÚMERO DE CASOS		EFECTO DE DISEÑO (ED)	ERROR RELATIVO (EE/V) (%)	INTERVALO DE CONFIANZA	
			Sin Ponderar (SP)	Ponderado (P)			Límite inferior (%)	Límite superior (%)
POBLACIÓN DE 15 AÑOS O MÁS DE EDAD								
Consumió bebidas alcohólicas	**39,7**	**1,3**	**2.372**	**876.881**	**4,1**	**3,3**	**37,2**	**42,3**
Hombres	53,2	1,5	1.574	574.712	2,5	2,8	50,2	56,1
Mujeres	26,8	1,4	798	302.169	2,7	5,0	24,2	29,5
Frecuencia								
Diariamente	0,5	0,1	13	3.970	1,0	30,5	0,2	0,8
Una o dos veces por semana	4,4	0,6	113	38.244	2,0	13,7	3,3	5,7
Una o dos veces por mes	6,9	0,6	175	60.640	1,4	9,0	5,8	8,2
Ocasionalmente	88,3	0,9	2.071	774.027	1,9	1,0	86,3	90,0
Grupo de edad								
15-28	18,5	1,1	458	162.531	2,0	6,1	16,4	20,9
29-39	23,7	1,4	565	207.904	2,4	5,7	21,1	26,5
40-59	39,9	1,4	941	349.753	2,1	3,6	37,1	42,8
60 o más	17,9	1,2	408	156.693	2,2	0,1	15,7	20,3

CHUQUISACA: SALUD

CARACTERÍSTICA SELECCIONADA	VALOR ESTIMADO (V) (%)	ERROR ESTÁNDAR (EE) (%)	NÚMERO DE CASOS		EFECTO DE DISEÑO (ED)	ERROR RELATIVO (EE/V) (%)	INTERVALO DE CONFIANZA	
			Sin Ponderar (SP)	Ponderado (P)			Límite inferior (%)	Límite superior (%)
POBLACIÓN MENOR DE 5 AÑOS								
Tuvo EDA	**21,1**	**2,9**	**59**	**12.066**	**1,4**	**13,9**	**15,8**	**27,5**
Niño	21,0	3,9	31	6.715	1,3	18,7	14,2	29,9
Niña	21,2	4,4	28	5.351	1,4	20,8	13,7	31,3
Tuvo IRA	**46,4**	**3,6**	**126**	**26.571**	**1,4**	**7,7**	**39,3**	**53,6**
Niño	45,1	5,5	67	14.417	1,7	12,2	34,5	56,1
Niña	48,0	4,3	59	12.154	0,9	9,0	39,5	56,7
Paridez (mujeres en edad fértil con hijos)								
15-19	1,0	0,0	18	3.966	0,0	0,0	1,0	1,0
20-24	1,6	0,1	53	10.662	1,2	8,7	1,3	1,9
25-29	1,9	0,1	62	13.295	1,3	7,2	1,6	2,1
30-34	2,6	0,2	75	15.688	1,2	8,0	2,2	3,1
35-39	3,3	0,1	92	19.024	0,7	4,2	3,1	3,6
40-44	3,9	0,3	68	15.260	1,4	7,0	3,4	4,5
45-49	4,5	0,3	68	17.001	1,3	6,9	3,8	5,1
POBLACIÓN DE MUJERES DE 13 A 50 AÑOS CON HIJOS EN EL ÚLTIMO AÑO PERSONAL QUE ATENDIÓ SU ÚLTIMO PARTO								
Atención Institucional	93,7	4,2	46	9.536	1,4	4,5	77,2	98,5
Atención de Partera	0,0	0,0	0	0	0,0	0,0	0,0	0,0
Médico Tradicional	0,0	0,0	0	0	0,0	0,0	0,0	0,0
Otro	6,3	4,2	2	637	1,4	67,2	1,5	22,8
LUGAR DE ATENCIÓN DEL ÚLTIMO PARTO								
Establecimiento de Salud	93,7	4,2	46	9.536	1,4	4,5	77,2	98,5
Domicilio	6,3	4,2	2	637	1,4	67,2	1,5	22,8
Otro	0,0	0,0	0	0	0,0	0,0	0,0	0,0
TIPO DE COBERTURA DE SEGURO DE SALUD (POBLACIÓN TOTAL)								
Público	36,1	1,8	954	223.279	3,7	4,9	32,7	39,8
Privado	0,9	0,4	27	5.727	3,7	37,9	0,4	2,0
Otro	0,3	0,2	8	1.642	2,6	59,5	0,1	0,9
Ninguno	62,7	1,8	1.719	387.392	3,8	2,9	59,0	66,2
POBLACIÓN DE 15 AÑOS O MÁS DE EDAD								
FUMÓ CIGARRILLOS	**20,3**	**1,7**	**367**	**86.257**	**3,3**	**8,4**	**17,1**	**23,9**
Hombres	36,0	2,5	304	70.239	2,2	6,9	31,2	41,0
Mujeres	6,9	1,4	63	16.018	2,8	19,5	4,7	10,2
FRECUENCIA								
Diariamente	10,5	2,8	36	9.018	3,2	27,2	6,0	17,7
Una o dos veces por semana	12,3	2,1	46	10.632	1,6	17,4	8,6	17,3
Una o dos veces por mes	5,2	1,4	23	4.444	1,4	26,2	3,0	8,6
Ocasionalmente	72,1	2,7	262	62.163	1,4	3,8	66,3	77,2
GRUPO DE EDAD								
15-28	26,3	3,0	103	22.711	1,7	11,4	20,8	32,8
29-39	21,4	2,5	88	18.437	1,4	11,8	16,7	26,9
40-59	35,9	2,9	127	30.971	1,4	8,2	30,3	42,0
60 o más	16,4	2,9	49	14.138	2,2	17,5	11,4	23,0

Continúa...

CARACTERÍSTICA SELECCIONADA	VALOR ESTIMADO (V) (%)	ERROR ESTÁNDAR (EE) (%)	NÚMERO DE CASOS		EFECTO DE DISEÑO (ED)	ERROR RELATIVO (EE/V) (%)	INTERVALO DE CONFIANZA	
			Sin Ponderar (SP)	Ponderado (P)			Límite inferior (%)	Límite superior (%)
POBLACIÓN DE 15 AÑOS O MÁS DE EDAD								
Consumió bebidas alcohólicas	**51,1**	**1,5**	**940**	**217.521**	**1,7**	**3,0**	**48,0**	**54,1**
Hombres	67,4	1,7	569	131.683	1,2	2,6	63,9	70,8
Mujeres	37,2	1,9	371	85838	1,6	5,2	33,4	41,2
Frecuencia								
Diariamente	0,9	0,4	8	2.066	1,7	43,1	0,4	2,2
Una o dos veces por semana	2,6	0,6	24	5.712	1,2	22,1	1,7	4,1
Una o dos veces por mes	5,4	0,8	53	11.804	1,3	15,3	4,0	7,4
Ocasionalmente	91,0	1,1	855	197.939	1,4	1,2	88,5	93,0
Grupo de edad								
15-28	24,5	1,7	248	53.256	1,5	6,9	21,3	28,0
29-39	24,5	1,8	248	53.368	1,6	7,3	21,1	28,3
40-59	36,6	2,0	326	79.551	1,7	5,5	32,6	40,7
60 o más	14,4	1,6	118	31.346	2,0	0,1	11,5	18,0

LA PAZ: SALUD

CARACTERÍSTICA SELECCIONADA	VALOR ESTIMADO (V) (%)	ERROR ESTÁNDAR (EE) (%)	NÚMERO DE CASOS		EFECTO DE DISEÑO (ED)	ERROR RELATIVO (EE/V) (%)	INTERVALO DE CONFIANZA	
			Sin Ponderar (SP)	Ponderado (P)			Límite inferior (%)	Límite superior (%)
POBLACIÓN MENOR DE 5 AÑOS								
Tuvo EDA	**22,6**	**2,1**	**169**	**58.689**	**2,1**	**9,1**	**18,8**	**26,9**
Niño	22,2	2,5	89	27.295	1,5	11,2	17,7	27,5
Niña	22,9	2,9	80	31.394	2,0	12,5	17,8	29,0
Tuvo IRA	**45,6**	**2,3**	**356**	**118.522**	**1,8**	**5,0**	**41,1**	**50,1**
Niño	48,5	2,9	190	59.633	1,4	5,9	42,8	54,1
Niña	42,9	2,9	166	58.889	1,5	6,8	37,3	48,8
Paridez (mujeres en edad fértil con hijos)								
15-19	1,2	0,1	29	10.986	3,9	10,7	0,9	1,4
20-24	1,5	0,1	136	41.277	1,4	4,7	1,3	1,6
25-29	1,9	0,1	250	69.083	2,1	4,8	1,7	2,1
30-34	2,6	0,1	270	77.277	1,2	3,4	2,4	2,7
35-39	3,0	0,1	315	91.987	1,5	4,0	2,8	3,3
40-44	3,3	0,1	279	81.287	1,4	4,1	3,0	3,6
45-49	4,1	0,2	224	72.220	2,6	5,9	3,6	4,6
POBLACIÓN DE MUJERES DE 13 A 50 AÑOS CON HIJOS EN EL ÚLTIMO AÑO PERSONAL QUE ATENDIÓ SU ÚLTIMO PARTO								
Atención Institucional	85,8	4,1	129	40.355	2,1	4,8	75,6	92,2
Atención de Partera	3,9	1,9	7	1.846	1,5	49,1	1,5	10,1
Médico Tradicional	0,0	0,0	0	0	0,0	0,0	0,0	0,0
Otro	10,2	3,1	13	4.811	1,6	30,5	5,5	18,3
LUGAR DE ATENCIÓN DEL ÚLTIMO PARTO								
Establecimiento de Salud	84,1	4,1	128	39.554	1,8	4,8	74,4	90,6
Domicilio	15,9	4,1	21	7.458	1,8	25,6	9,4	25,6
Otro	0,0	0,0	0	0	0,0	0,0	0,0	0,0
TIPO DE COBERTURA DE SEGURO DE SALUD (POBLACIÓN TOTAL)								
Público	31,7	1,1	3.005	903.217	5,6	3,6	29,5	34,0
Privado	1,5	0,2	150	41.738	3,1	14,9	1,1	2,0
Otro	0,1	0,1	12	3.130	3,1	54,7	0,0	0,3
Ninguno	66,7	1,2	6.130	1.900.043	5,9	1,8	64,3	69,0
POBLACIÓN DE 15 AÑOS O MÁS DE EDAD								
Fumó cigarrillos	**14,6**	**0,8**	**892**	**294.900**	**3,6**	**5,6**	**13,1**	**16,3**
Hombres	23,4	1,2	693	226.084	2,4	5,0	21,2	25,8
Mujeres	6,5	0,6	199	68.816	2,4	10,0	5,4	7,9
Frecuencia								
Diariamente	6,8	1,0	60	20.103	1,4	14,8	5,1	9,1
Una o dos veces por semana	11,3	1,5	105	33.300	1,9	12,9	8,7	14,5
Una o dos veces por mes	8,5	1,3	66	25.140	2,0	15,6	6,3	11,5
Ocasionalmente	73,4	2,4	661	216.357	2,7	3,3	68,3	77,9
Grupo de edad								
15-28	23,1	1,9	228	68.252	1,7	8,0	19,7	27,0
29-39	26,0	1,9	250	76.715	1,6	7,2	22,5	29,9
40-59	37,4	2,0	316	110.193	1,5	5,3	33,5	41,4
60 o más	13,5	1,7	98	39.740	2,1	12,3	10,5	17,1

Continúa...

CARACTERÍSTICA SELECCIONADA	VALOR ESTIMADO (V) (%)	ERROR ESTÁNDAR (EE) (%)	NÚMERO DE CASOS		EFECTO DE DISEÑO (ED)	ERROR RELATIVO (EE/V) (%)	INTERVALO DE CONFIANZA	
			Sin Ponderar (SP)	Ponderado (P)			Límite inferior (%)	Límite superior (%)
POBLACIÓN DE 15 AÑOS O MÁS DE EDAD								
Consumió bebidas alcohólicas	**37,3**	**1,0**	**2.538**	**752.870**	**2,9**	**2,7**	**35,3**	**39,3**
Hombres	49,2	1,3	1.595	474.700	2,0	2,5	46,7	51,7
Mujeres	26,4	1,1	943	278.170	2,1	4,1	24,3	28,5
Frecuencia								
Diariamente	0,0	0,0	1	202	0,7	99,9	0,0	0,2
Una o dos veces por semana	1,9	0,3	49	14.598	1,3	16,4	1,4	2,7
Una o dos veces por mes	5,5	0,6	134	41.658	2,0	11,6	4,4	6,9
Ocasionalmente	92,5	0,8	2.354	696.412	2,3	0,9	90,8	93,9
Grupo de edad								
15-28	21,5	1,1	595	161.779	2,0	5,3	19,3	23,8
29-39	28,9	1,4	782	217.751	2,4	4,8	26,2	31,8
40-59	36,7	1,3	900	276.232	1,9	3,6	34,1	39,3
60 o más	12,9	1,1	261	97.108	2,7	0,1	10,9	15,2

COCHABAMBA: SALUD

CARACTERÍSTICA SELECCIONADA	VALOR ESTIMADO (V) (%)	ERROR ESTÁNDAR (EE) (%)	NÚMERO DE CASOS		EFECTO DE DISEÑO (ED)	ERROR RELATIVO (EE/V) (%)	INTERVALO DE CONFIANZA	
			Sin Ponderar (SP)	Ponderado (P)			Límite inferior (%)	Límite superior (%)
POBLACIÓN MENOR DE 5 AÑOS								
Tuvo EDA	**21,5**	**1,9**	**156**	**43.616**	**1,7**	**8,9**	**18,0**	**25,5**
Niño	23,4	2,2	93	25.491	1,1	9,3	19,4	28,0
Niña	19,3	2,6	63	18.125	1,6	13,8	14,6	25,0
Tuvo IRA	**35,4**	**2,2**	**249**	**71.903**	**1,6**	**6,2**	**31,2**	**39,9**
Niño	33,2	2,7	122	36.109	1,4	8,2	28,0	38,7
Niña	38,0	3,2	127	35.794	1,6	8,4	31,9	44,5
Paridez (mujeres en edad fértil con hijos)								
15-19	1,1	0,0	34	10.502	1,1	4,1	1,0	1,2
20-24	1,6	0,1	166	43.330	1,2	3,8	1,5	1,7
25-29	1,9	0,1	196	48.222	1,0	3,5	1,8	2,0
30-34	2,4	0,1	227	55.237	1,3	4,2	2,2	2,6
35-39	3,3	0,1	243	60.998	1,3	3,8	3,1	3,5
40-44	4,0	0,2	199	50.909	1,2	4,8	3,7	4,4
45-49	4,3	0,2	188	46.043	1,3	4,8	3,9	4,7
POBLACIÓN DE MUJERES DE 13 A 50 AÑOS CON HIJOS EN EL ÚLTIMO AÑO PERSONAL QUE ATENDIÓ SU ÚLTIMO PARTO								
Atención Institucional	89,4	2,7	139	34.797	1,1	3,0	82,8	93,7
Atención de Partera	1,5	1,1	2	593	1,2	72,5	0,4	6,3
Médico Tradicional	0,0	0,0	0	0	0,0	0,0	0,0	0,0
Otro	9,0	2,5	9	3.515	1,1	27,7	5,1	15,4
LUGAR DE ATENCIÓN DEL ÚLTIMO PARTO								
Establecimiento de Salud	87,2	3,3	137	33.927	1,4	3,7	79,3	92,4
Domicilio	12,3	3,2	12	4.780	1,4	26,3	7,2	20,2
Otro	0,5	0,5	1	198	0,8	100,4	0,1	3,6
TIPO DE COBERTURA DE SEGURO DE SALUD (POBLACIÓN TOTAL)								
Público	22,0	1,0	1.755	423.635	4,1	4,4	20,1	23,9
Privado	1,5	0,3	130	28.524	3,4	17,3	1,1	2,1
Otro	0,0	0,0	0	0	0,0	0,0	0,0	0,0
Ninguno	76,5	1,0	5.660	1.474.437	4,3	1,3	74,5	78,5
POBLACIÓN DE 15 AÑOS O MÁS DE EDAD								
Fumó cigarrillos	**11,4**	**0,7**	**569**	**150.978**	**2,5**	**6,0**	**10,1**	**12,8**
Hombres	20,5	1,2	489	131.724	2,1	5,6	18,4	22,9
Mujeres	2,8	0,4	80	19.254	1,4	13,4	2,2	3,7
Frecuencia								
Diariamente	12,0	1,5	67	18.054	1,1	12,2	9,4	15,1
Una o dos veces por semana	19,5	1,7	112	29.462	1,0	8,6	16,4	23,1
Una o dos veces por mes	9,9	1,5	54	14.889	1,4	15,1	7,3	13,2
Ocasionalmente	58,7	2,4	336	88.573	1,4	4,1	53,8	63,4
Grupo de edad								
15-28	24,4	1,7	149	36.905	0,9	7,1	21,2	28,0
29-39	27,3	2,3	158	41.240	1,5	8,3	23,1	32,0
40-59	34,5	2,2	191	52.075	1,2	6,4	30,3	39,0
60 o más	13,7	1,6	71	2.0758	1,2	11,4	10,9	17,2

Continúa...

CARACTERÍSTICA SELECCIONADA	VALOR ESTIMADO (V) (%)	ERROR ESTÁNDAR (EE) (%)	NÚMERO DE CASOS		EFECTO DE DISEÑO (ED)	ERROR RELATIVO (EE/V) (%)	INTERVALO DE CONFIANZA	
			Sin Ponderar (SP)	Ponderado (P)			Límite inferior (%)	Límite superior (%)
POBLACIÓN DE 15 AÑOS O MÁS DE EDAD								
Consumió bebidas alcohólicas	**36,5**	**1,3**	**1.934**	**483.553**	**4,1**	**3,7**	**33,9**	**39,1**
Hombres	47,4	1,5	1.204	304.040	2,4	3,3	44,4	50,5
Mujeres	26,2	1,4	730	179.513	2,7	5,3	23,6	29,0
Frecuencia								
Diariamente	0,8	0,2	16	3.633	1,0	25,5	0,5	1,2
Una o dos veces por semana	4,7	0,6	84	22.689	1,5	12,4	3,7	6,0
Una o dos veces por mes	7,7	0,7	151	37.361	1,3	9,0	6,5	9,2
Ocasionalmente	86,8	0,9	1.683	419.870	1,3	1,0	85,0	88,5
Grupo de edad								
15-28	24,5	1,1	484	118.451	1,2	4,4	22,4	26,7
29-39	27,1	1,4	534	131.225	2,0	5,2	24,4	30,0
40-59	35,3	1,4	674	170.636	1,7	4,0	32,5	38,1
60 o más	13,1	1,0	242	63.241	1,7	0,1	11,2	15,2

ORURO: SALUD

CARACTERÍSTICA SELECCIONADA	VALOR ESTIMADO (V) (%)	ERROR ESTÁNDAR (EE) (%)	NÚMERO DE CASOS		EFECTO DE DISEÑO (ED)	ERROR RELATIVO (EE/V) (%)	INTERVALO DE CONFIANZA	
			Sin Ponderar (SP)	Ponderado (P)			Límite inferior (%)	Límite superior (%)
POBLACIÓN MENOR DE 5 AÑOS								
Tuvo EDA	**18,7**	**2,9**	**44**	**9.140**	**1,3**	**15,3**	**13,7**	**25,1**
Niño	16,9	3,5	22	4.501	1,2	20,9	10,9	25,1
Niña	21,0	4,6	22	4.639	1,4	22,1	13,2	31,7
Tuvo IRA	**42,4**	**4,2**	**100**	**20.704**	**1,7**	**9,8**	**34,4**	**50,9**
Niño	39,2	4,8	50	10.470	1,3	12,3	30,1	49,1
Niña	46,3	5,8	50	10.234	1,5	12,6	35,1	58,0
Paridez (mujeres en edad fértil con hijos)								
15-19	1,1	0,1	9	1.808	1,0	9,7	0,9	1,3
20-24	1,6	0,2	39	7.680	1,6	10,1	1,3	2,0
25-29	2,1	0,2	56	11.302	1,3	7,8	1,8	2,4
30-34	2,5	0,1	91	18.861	1,0	5,0	2,3	2,8
35-39	3,0	0,2	72	14.982	1,3	6,8	2,6	3,4
40-44	3,4	0,3	65	13.742	1,2	7,6	2,9	4,0
45-49	3,7	0,3	58	12.360	0,9	7,1	3,2	4,2
POBLACIÓN DE MUJERES DE 13 A 50 AÑOS CON HIJOS EN EL ÚLTIMO AÑO PERSONAL QUE ATENDIÓ SU ÚLTIMO PARTO								
Atención Institucional	91,0	3,4	32	6.468	0,5	3,7	80,9	96,0
Atención de Partera	3,3	3,3	1	235	1,2	100,3	0,4	23,2
Médico Tradicional	0,0	0,0	0	0	0,0	0,0	0,0	0,0
Otro	5,7	3,3	2	404	0,7	58,7	1,6	18,2
LUGAR DE ATENCIÓN DEL ÚLTIMO PARTO								
Establecimiento de Salud	87,6	3,5	31	6.224	0,4	4,0	78,3	93,2
Domicilio	12,4	3,5	4	883	0,4	27,9	6,8	21,7
Otro	0,0	0,0	0	0	0,0	0,0	0,0	0,0
TIPO DE COBERTURA DE SEGURO DE SALUD (POBLACIÓN TOTAL)								
Público	29,8	2,1	727	157.151	5,1	6,9	25,8	34,1
Privado	1,2	0,5	27	6.278	6,1	44,7	0,5	2,9
Otro	0,1	0,0	2	338	0,5	57,0	0,0	0,2
Ninguno	69,0	2,1	1.758	363.904	5,4	3,1	64,5	73,1
POBLACIÓN DE 15 AÑOS O MÁS DE EDAD								
Fumó cigarrillos	**12,5**	**1,1**	**218**	**46.186**	**2,0**	**8,9**	**10,4**	**14,9**
Hombres	20,3	1,7	168	35.521	1,5	8,3	17,2	23,9
Mujeres	5,5	0,9	50	10.665	1,6	17,4	3,8	7,7
Frecuencia								
Diariamente	6,0	1,5	13	2.782	0,9	24,7	3,7	9,8
Una o dos veces por semana	5,8	1,7	13	2.688	1,2	29,3	3,2	10,3
Una o dos veces por mes	9,2	1,6	19	4.228	0,7	17,5	6,4	12,9
Ocasionalmente	79,0	2,1	173	36.488	0,6	2,7	74,4	83,0
Grupo de edad								
15-28	25,9	3,3	57	11.977	1,2	12,6	19,9	33,0
29-39	26,2	3,0	56	12.104	1,0	11,5	20,6	32,7
40-59	25,7	3,5	57	11.864	1,4	13,4	19,4	33,2
60 o más	22,2	3,9	48	10.241	1,9	17,6	15,3	31,0

Continúa...

CARACTERÍSTICA SELECCIONADA	VALOR ESTIMADO (V) (%)	ERROR ESTÁNDAR (EE) (%)	NÚMERO DE CASOS		EFECTO DE DISEÑO (ED)	ERROR RELATIVO (EE/V) (%)	INTERVALO DE CONFIANZA	
			Sin Ponderar (SP)	Ponderado (P)			Límite inferior (%)	Límite superior (%)
POBLACIÓN DE 15 AÑOS O MÁS DE EDAD								
Consumió bebidas alcohólicas	**36,5**	**1,3**	**1.934**	**483.553**	**4,1**	**4,6**	**33,9**	**39,1**
Hombres	47,4	1,5	1.204	304.040	2,4	4,3	44,4	50,5
Mujeres	26,2	1,4	730	179.513	2,7	6,6	23,6	29,0
Frecuencia								
Diariamente	0,8	0,2	16	3.633	1,0	68,1	0,5	1,2
Una o dos veces por semana	4,7	0,6	84	22.689	1,5	28,9	3,7	6,0
Una o dos veces por mes	7,7	0,7	151	37.361	1,3	23,6	6,5	9,2
Ocasionalmente	86,8	0,9	1.683	419.870	1,3	1,0	85,0	88,5
Grupo de edad								
15-28	24,5	1,1	484	118.451	1,2	9,2	22,4	26,7
29-39	27,1	1,4	534	131.225	2,0	8,3	24,4	30,0
40-59	35,3	1,4	674	170.636	1,7	6,2	32,5	38,1
60 o más	13,1	1,0	242	63.241	1,7	0,1	11,2	15,2

POTOSÍ: SALUD

CARACTERÍSTICA SELECCIONADA	VALOR ESTIMADO (V) (%)	ERROR ESTÁNDAR (EE) (%)	NÚMERO DE CASOS		EFECTO DE DISEÑO (ED)	ERROR RELATIVO (EE/V) (%)	INTERVALO DE CONFIANZA	
			Sin Ponderar (SP)	Ponderado (P)			Límite inferior (%)	Límite superior (%)
POBLACIÓN MENOR DE 5 AÑOS								
Tuvo EDA	**23,3**	**2,8**	**63**	**22.278**	**1,2**	**11,9**	**18,2**	**29,2**
Niño	24,4	3,6	32	11.303	0,9	14,6	18,0	32,3
Niña	22,2	4,1	31	10.975	1,4	18,4	15,1	31,4
Tuvo IRA	**43,1**	**3,1**	**122**	**41.293**	**1,1**	**7,2**	**37,0**	**49,4**
Niño	40,4	4,8	54	18.691	1,3	12,0	31,2	50,4
Niña	45,6	4,0	68	22.602	1,0	8,8	37,7	53,7
Paridez (mujeres en edad fértil con hijos)								
15-19	1,2	0,1	10	3.512	1,0	10,0	0,9	1,4
20-24	1,6	0,1	47	15.593	1,3	8,6	1,3	1,9
25-29	2,4	0,2	70	22.571	0,9	7,1	2,1	2,8
30-34	3,7	0,2	76	24.354	1,0	5,3	3,3	4,1
35-39	4,5	0,3	70	22.961	0,8	6,0	3,9	5,0
40-44	4,7	0,3	74	24.295	1,4	7,4	4,0	5,4
45-49	5,2	0,4	63	21.377	1,0	6,8	4,5	5,9
POBLACIÓN DE MUJERES DE 13 A 50 AÑOS CON HIJOS EN EL ÚLTIMO AÑO PERSONAL QUE ATENDIÓ SU ÚLTIMO PARTO								
Atención Institucional	65,9	5,4	36	11.533	0,7	8,2	54,2	76,0
Atención de Partera	4,3	3,0	2	754	1,1	69,7	1,0	16,7
Médico Tradicional	0,0	0,0	0	0	0,0	0,0	0,0	0,0
Otro	29,7	5,7	15	5202	0,8	19,3	19,4	42,6
LUGAR DE ATENCIÓN DEL ÚLTIMO PARTO								
Establecimiento de Salud	60,4	6,8	33	10.561	1,0	11,3	45,9	73,2
Domicilio	39,6	6,8	20	6.928	1,0	17,3	26,8	54,1
Otro	0,0	0,0	0	0	0,0	0,0	0,0	0,0
TIPO DE COBERTURA DE SEGURO DE SALUD (POBLACIÓN TOTAL)								
Público	27,6	2,0	766	242.275	5,4	7,3	23,8	31,8
Privado	0,9	0,7	33	7881	14,1	76,3	0,2	4,1
Otro	0,0	0,0	0	0	0,0	0,0	0,0	0,0
Ninguno	71,5	2,0	1.860	626.471	5,2	2,8	67,3	75,3
POBLACIÓN DE 15 AÑOS O MÁS DE EDAD								
Fumó cigarrillos	**16,7**	**1,3**	**281**	**91.220**	**2,1**	**8,0**	**14,2**	**19,5**
Hombres	29,9	2,5	231	75.117	2,3	8,4	25,1	35,1
Mujeres	5,5	0,8	50	16.103	1,2	15,2	4,0	7,4
Frecuencia								
Diariamente	3,6	1,2	10	3.239	1,2	33,8	1,8	6,9
Una o dos veces por semana	13,3	2,3	39	12.174	1,3	17,6	9,3	18,8
Una o dos veces por mes	6,2	1,7	19	5.660	1,3	26,9	3,6	10,5
Ocasionalmente	76,9	3,3	213	70.147	1,7	4,3	69,6	82,9
Grupo de edad								
15-28	23,7	2,7	74	21.662	1,1	11,4	18,7	29,6
29-39	26,9	2,8	75	24.507	1,1	10,5	21,6	32,9
40-59	35,7	3,1	97	32.569	1,2	8,8	29,7	42,2
60 o más	13,7	2,5	35	12.482	1,5	18,5	9,3	19,6

Continúa...

CARACTERÍSTICA SELECCIONADA	VALOR ESTIMADO (V) (%)	ERROR ESTÁNDAR (EE) (%)	NÚMERO DE CASOS		EFECTO DE DISEÑO (ED)	ERROR RELATIVO (EE/V) (%)	INTERVALO DE CONFIANZA	
			Sin Ponderar (SP)	Ponderado (P)			Límite inferior (%)	Límite superior (%)
POBLACIÓN DE 15 AÑOS O MÁS DE EDAD								
Consumió bebidas alcohólicas	**46,9**	**2,1**	**773**	**256.169**	**2,8**	**4,4**	**42,8**	**51,0**
Hombres	60,9	2,3	463	153.141	1,7	3,7	56,3	65,3
Mujeres	35,0	2,2	310	103.028	1,9	6,3	30,7	39,5
Frecuencia								
Diariamente	0,3	0,2	3	786	1,4	77,3	0,1	1,4
Una o dos veces por semana	1,5	0,5	11	3.765	1,3	33,9	0,7	2,9
Una o dos veces por mes	6,1	1,0	52	15.727	1,3	15,8	4,5	8,4
Ocasionalmente	92,1	1,2	707	235.891	1,6	1,3	89,3	94,2
Grupo de edad								
15-28	20,3	1,8	170	52.113	1,5	8,8	17,0	24,2
29-39	27,2	2,3	213	69.783	2,0	8,3	22,9	32,0
40-59	39,6	2,2	297	101.511	1,6	5,6	35,3	44,1
60 o más	12,8	1,3	93	32.762	1,2	0,1	10,4	15,7

TARIJA: SALUD

CARACTERÍSTICA SELECCIONADA	VALOR ESTIMADO (V) (%)	ERROR ESTÁNDAR (EE) (%)	NÚMERO DE CASOS		EFECTO DE DISEÑO (ED)	ERROR RELATIVO (EE/V) (%)	INTERVALO DE CONFIANZA	
			Sin Ponderar (SP)	Ponderado (P)			Límite inferior (%)	Límite superior (%)
POBLACIÓN MENOR DE 5 AÑOS								
Tuvo EDA	**13,2**	**1,9**	**42**	**7.201**	**1,0**	**14,4**	**9,9**	**17,5**
Niño	17,5	2,9	29	4.833	1,0	16,6	12,4	24,0
Niña	8,8	2,4	13	2.368	1,2	27,3	5,1	15,0
Tuvo IRA	**34,4**	**2,5**	**112**	**18.721**	**0,9**	**7,1**	**29,7**	**39,4**
Niño	33,4	3,8	56	9.231	1,1	11,5	26,2	41,4
Niña	35,5	3,9	56	9.490	1,1	11,0	28,1	43,6
Paridez (mujeres en edad fértil con hijos)								
15-19	1,1	0,1	26	4.195	1,2	6,6	1,0	1,3
20-24	1,3	0,1	59	9.960	0,9	5,5	1,2	1,4
25-29	1,9	0,1	103	17.015	1,0	5,5	1,7	2,1
30-34	2,2	0,1	122	20.753	0,7	3,8	2,0	2,3
35-39	2,7	0,2	108	17.630	1,5	6,3	2,4	3,1
40-44	3,0	0,2	87	14.838	1,0	5,8	2,7	3,4
45-49	3,7	0,3	76	12.484	1,1	7,7	3,2	4,3
POBLACIÓN DE MUJERES DE 13 A 50 AÑOS CON HIJOS EN EL ÚLTIMO AÑO PERSONAL QUE ATENDIÓ SU ÚLTIMO PARTO								
Atención Institucional	100,0	0,0	65	10.930	0,0	0,0	100,0	100,0
Atención de Partera	0,0	0,0	0	0	0,0	0,0	0,0	0,0
Médico Tradicional	0,0	0,0	0	0	0,0	0,0	0,0	0,0
Otro	0,0	0,0	0	0	0,0	0,0	0,0	0,0
LUGAR DE ATENCIÓN DEL ÚLTIMO PARTO								
Establecimiento de Salud	100,0	0,0	65	10.930	0,0	0,0	100,0	100,0
Domicilio	0,0	0,0	0	0	0,0	0,0	0,0	0,0
Otro	0,0	0,0	0	0	0,0	0,0	0,0	0,0
TIPO DE COBERTURA DE SEGURO DE SALUD (POBLACIÓN TOTAL)								
Público	87,3	0,9	2.821	478.366	2,2	1,0	85,5	89,0
Privado	1,3	0,3	45	7.297	2,3	22,7	0,8	2,1
Otro	0,0	0,0	1	163	1,0	100,1	0,0	0,2
Ninguno	11,3	0,8	384	61.818	2,3	7,5	9,7	13,1
POBLACIÓN DE 15 AÑOS O MÁS DE EDAD								
Fumó cigarrillos	**16,0**	**0,8**	**369**	**62.293**	**1,0**	**4,8**	**14,5**	**17,6**
Hombres	29,3	1,5	314	53.375	1,1	5,0	26,4	32,3
Mujeres	4,3	0,6	55	8.918	1,0	13,3	3,3	5,6
Frecuencia								
Diariamente	13,0	2,3	47	8.072	1,7	17,5	9,1	18,2
Una o dos veces por semana	14,2	1,8	54	8.848	1,0	12,7	11,0	18,2
Una o dos veces por mes	11,3	1,6	42	7.032	0,9	14,0	8,5	14,8
Ocasionalmente	61,5	2,4	226	38.341	0,9	3,9	56,6	66,3
Grupo de edad								
15-28	27,8	2,6	106	17.332	1,3	9,5	22,9	33,4
29-39	31,2	2,9	115	19.447	1,4	9,2	25,8	37,2
40-59	30,6	2,4	112	19.088	1,0	8,0	26,0	35,7
60 o más	10,3	1,6	36	6.426	1,1	15,7	7,5	14,0

Continúa...

CARACTERÍSTICA SELECCIONADA	VALOR ESTIMADO (V) (%)	ERROR ESTÁNDAR (EE) (%)	NÚMERO DE CASOS		EFECTO DE DISEÑO (ED)	ERROR RELATIVO (EE/V) (%)	INTERVALO DE CONFIANZA	
			Sin Ponderar (SP)	Ponderado (P)			Límite inferior (%)	Límite superior (%)
POBLACIÓN DE 15 AÑOS O MÁS DE EDAD								
Consumió bebidas alcohólicas	**52,3**	**1,3**	**1.207**	**203.593**	**1,7**	**2,6**	**49,6**	**54,9**
Hombres	69,4	1,5	750	126.511	1,2	2,2	66,3	72,4
Mujeres	37,2	1,7	457	77.082	1,5	4,5	33,9	40,6
Frecuencia								
Diariamente	0,6	0,2	8	1.258	1,1	38,4	0,3	1,3
Una o dos veces por semana	2,2	0,4	28	4.529	1,0	19,4	1,5	3,3
Una o dos veces por mes	9,1	0,8	112	18.458	0,9	8,8	7,6	10,8
Ocasionalmente	88,1	0,9	1.059	179.348	0,9	1,0	86,2	89,8
Grupo de edad								
15-28	27,8	1,5	341	56.504	1,4	5,5	24,8	30,9
29-39	28,8	1,5	349	58.635	1,3	5,2	25,9	31,9
40-59	33,1	1,5	397	67.395	1,2	4,4	30,3	36,1
60 o más	10,3	1,1	120	21.059	1,5	0,1	8,4	12,7

SANTA CRUZ: SALUD

CARACTERÍSTICA SELECCIONADA	VALOR ESTIMADO (V) (%)	ERROR ESTÁNDAR (EE) (%)	NÚMERO DE CASOS		EFECTO DE DISEÑO (ED)	ERROR RELATIVO (EE/V) (%)	INTERVALO DE CONFIANZA	
			Sin Ponderar (SP)	Ponderado (P)			Límite inferior (%)	Límite superior (%)
POBLACIÓN MENOR DE 5 AÑOS								
Tuvo EDA	**21,8**	**1,6**	**162**	**73.145**	**1,2**	**7,5**	**18,7**	**25,2**
Niño	20,2	2,5	72	32.203	1,4	12,5	15,7	25,7
Niña	23,2	2,3	90	40.942	1,2	9,9	18,9	28,0
Tuvo IRA	**46,7**	**2,2**	**344**	**156.853**	**1,5**	**4,8**	**42,4**	**51,1**
Niño	44,5	2,9	154	70.740	1,2	6,5	38,9	50,2
Niña	48,8	2,8	190	86.113	1,3	5,8	43,2	54,4
Paridez (mujeres en edad fértil con hijos)								
15-19	1,2	0,1	41	19.029	1,5	7,3	1,0	1,4
20-24	1,6	0,1	149	66.318	0,9	4,0	1,5	1,7
25-29	1,9	0,1	204	92.379	0,9	3,4	1,8	2,1
30-34	2,5	0,1	226	102.127	0,9	3,4	2,3	2,6
35-39	3,2	0,1	206	94.861	1,2	4,2	2,9	3,4
40-44	3,4	0,2	172	79.200	1,1	4,4	3,2	3,7
45-49	4,2	0,2	138	64.152	1,2	5,5	3,8	4,7
POBLACIÓN DE MUJERES DE 13 A 50 AÑOS CON HIJOS EN EL ÚLTIMO AÑO PERSONAL QUE ATENDIÓ SU ÚLTIMO PARTO								
Atención Institucional	98,8	1,2	127	56.759	1,6	1,2	91,5	99,9
Atención de Partera	0,0	0,0	0	0	0,0	0,0	0,0	0,0
Médico Tradicional	0,0	0,0	0	0	0,0	0,0	0,0	0,0
Otro	1,2	1,2	1	668	1,6	102,5	0,1	8,5
LUGAR DE ATENCIÓN DEL ÚLTIMO PARTO								
Establecimiento de Salud	98,8	1,2	127	56.759	1,6	1,2	91,5	99,9
Domicilio	1,2	1,2	1	668	1,6	102,5	0,1	8,5
Otro	0,0	0,0	0	0	0,0	0,0	0,0	0,0
TIPO DE COBERTURA DE SEGURO DE SALUD (POBLACIÓN TOTAL)								
Establecimiento de Salud	98,8	1,2	127	56.759	1,6	3,7	91,5	99,9
Domicilio	1,2	1,2	1	668	1,6	16,3	0,1	8,5
Otro	0,0	0,0	0	0	0,0	70,8	0,0	0,0
Ninguno	11,3	0,8	384	61.818	2,3	1,7	9,7	13,1
POBLACIÓN DE 15 AÑOS O MÁS DE EDAD								
Fumó cigarrillos	**17,9**	**0,7**	**828**	**381.624**	**1,6**	**4,0**	**16,5**	**19,3**
Hombres	30,6	1,2	698	322.151	1,4	3,8	28,4	33,0
Mujeres	5,5	0,5	130	59.473	1,2	9,5	4,6	6,6
Frecuencia								
Diariamente	17,0	1,5	143	65.015	1,4	9,1	14,2	20,3
Una o dos veces por semana	27,0	1,6	223	102.898	1,1	6,0	23,9	30,3
Una o dos veces por mes	11,2	1,2	92	42.646	1,1	10,4	9,1	13,7
Ocasionalmente	44,8	1,9	370	171.065	1,2	4,2	41,1	48,6
Grupo de edad								
15-28	32,4	1,7	268	123.735	1,0	5,1	29,2	35,8
29-39	27,7	1,5	232	105.522	0,9	5,3	24,9	30,6
40-59	31,0	1,7	256	118.377	1,1	5,3	27,9	34,4
60 o más	8,9	1,1	72	33.990	1,2	12,0	7,0	11,3

Continúa...

CARACTERÍSTICA SELECCIONADA	VALOR ESTIMADO (V) (%)	ERROR ESTÁNDAR (EE) (%)	NÚMERO DE CASOS		EFECTO DE DISEÑO (ED)	ERROR RELATIVO (EE/V) (%)	INTERVALO DE CONFIANZA	
			Sin Ponderar (SP)	Ponderado (P)			Límite inferior (%)	Límite superior (%)
POBLACIÓN DE 15 AÑOS O MÁS DE EDAD								
Consumió bebidas alcohólicas	**42,1**	**1,1**	**1.950**	**898.603**	**2,1**	**2,5**	**40,1**	**44,2**
Hombres	56,5	1,3	1.284	594.040	1,6	2,4	53,9	59,1
Mujeres	28,2	1,2	666	304.563	1,6	4,1	25,9	30,5
Frecuencia								
Diariamente	0,3	0,1	6	2.714	1,2	44,4	0,1	0,7
Una o dos veces por semana	7,0	0,7	139	63.183	1,4	9,8	5,8	8,5
Una o dos veces por mes	12,6	1,0	252	113.189	1,8	7,9	10,7	14,7
Ocasionalmente	80,1	1,3	1.553	719.517	2,1	1,6	77,4	82,5
Grupo de edad								
15-28	32,4	1,2	637	291.411	1,2	3,6	30,2	34,8
29-39	31,3	1,0	617	280.941	,9	3,2	29,3	33,2
40-59	29,5	1,1	571	264.735	1,1	3,7	27,4	31,7
60 o más	6,8	0,8	125	61.516	2,1	0,1	5,4	8,7

BENI: SALUD

CARACTERÍSTICA SELECCIONADA	VALOR ESTIMADO (V) (%)	ERROR ESTÁNDAR (EE) (%)	NÚMERO DE CASOS		EFECTO DE DISEÑO (ED)	ERROR RELATIVO (EE/V) (%)	INTERVALO DE CONFIANZA	
			Sin Ponderar (SP)	Ponderado (P)			Límite inferior (%)	Límite superior (%)
POBLACIÓN MENOR DE 5 AÑOS								
Tuvo EDA	**15,1**	**2,5**	**39**	**8.695**	**1,3**	**16,4**	**10,7**	**20,7**
Niño	15,0	3,5	18	3.926	1,2	23,1	9,2	23,4
Niña	15,1	3,1	21	4.769	1,1	20,7	9,8	22,6
Tuvo IRA	**43,7**	**3,9**	**116**	**25.265**	**1,7**	**9,0**	**36,0**	**51,8**
Niño	44,2	4,6	55	11.604	1,1	10,5	35,2	53,7
Niña	43,3	5,1	61	13.661	1,5	11,8	33,4	53,8
Paridez (mujeres en edad fértil con hijos)								
15-19	1,3	0,1	29	6.318	1,7	8,6	1,1	1,5
20-24	1,9	0,1	43	9.673	0,7	6,7	1,6	2,2
25-29	2,2	0,1	67	14.141	0,9	6,2	1,9	2,5
30-34	3,1	0,2	70	15.413	1,1	5,9	2,7	3,5
35-39	3,9	0,3	58	12.299	1,2	6,9	3,4	4,5
40-44	4,9	0,4	46	10.035	1,2	7,9	4,1	5,7
45-49	5,1	0,7	41	9.034	2,0	13,1	3,7	6,4
POBLACIÓN DE MUJERES DE 13 A 50 AÑOS CON HIJOS EN EL ÚLTIMO AÑO PERSONAL QUE ATENDIÓ SU ÚLTIMO PARTO								
Atención Institucional	94,6	3,7	39	8.136	1,1	3,9	79,6	98,8
Atención de Partera	0,0	0,0	0	0	0,0	0,0	0,0	0,0
Médico Tradicional	0,0	0,0	0	0	0,0	0,0	0,0	0,0
Otro	5,4	3,7	2	463	1,1	68,6	1,2	20,4
LUGAR DE ATENCIÓN DEL ÚLTIMO PARTO								
Establecimiento de Salud	94,6	3,7	39	8.136	1,1	3,9	79,6	98,8
Domicilio	5,4	3,7	2	463	1,1	68,6	1,2	20,4
Otro	0,0	0,0	0	0	0,0	0,0	0,0	0,0
TIPO DE COBERTURA DE SEGURO DE SALUD (POBLACIÓN TOTAL)								
Público	63,1	2,2	1.337	289.343	4,5	3,5	58,5	67,5
Privado	0,4	0,2	7	1718	3,4	65,7	0,1	1,4
Otro	0,0	0,0	0	0	0,0	0,0	0,0	0,0
Ninguno	36,5	2,2	768	167.400	4,6	6,1	32,1	41,1
POBLACIÓN DE 15 AÑOS O MÁS DE EDAD								
Fumó cigarrillos	**20,0**	**1,4**	**263**	**56.328**	**1,5**	**6,7**	**17,4**	**22,9**
Hombres	37,5	2,4	243	51.941	1,5	6,3	32,9	42,4
Mujeres	3,1	0,7	20	4387	1,2	23,6	1,9	4,9
Frecuencia								
Diariamente	25,4	3,0	68	14.325	1,3	12,0	19,8	32,1
Una o dos veces por semana	34,4	4,2	91	19.380	2,0	12,1	26,5	43,3
Una o dos veces por mes	8,0	2,1	20	4.480	1,6	26,6	4,6	13,4
Ocasionalmente	32,2	3,6	84	18.143	1,6	11,1	25,4	39,9
Grupo de edad								
15-28	27,8	3,0	72	15.641	1,2	10,7	22,2	34,2
29-39	29,9	2,7	79	16.829	0,9	9,0	24,7	35,6
40-59	31,6	2,9	82	17.781	1,0	9,3	26,0	37,8
60 o más	10,8	2,1	30	6.077	1,2	19,8	7,2	15,9

Continúa...

CARACTERÍSTICA SELECCIONADA	VALOR ESTIMADO (V) (%)	ERROR ESTÁNDAR (EE) (%)	NÚMERO DE CASOS		EFECTO DE DISEÑO (ED)	ERROR RELATIVO (EE/V) (%)	INTERVALO DE CONFIANZA	
			Sin Ponderar (SP)	Ponderado (P)			Límite inferior (%)	Límite superior (%)
POBLACIÓN DE 15 AÑOS O MÁS DE EDAD								
Consumió bebidas alcohólicas	**34,2**	**1,5**	**444**	**96.216**	**1,4**	**4,5**	**31,2**	**37,4**
Hombres	53,1	2,4	340	73.538	1,5	4,6	48,2	58,0
Mujeres	15,9	1,5	104	22.678	1,1	9,6	13,0	19,2
Frecuencia								
Diariamente	0,6	0,4	3	580	0,9	58,3	0,2	2,0
Una o dos veces por semana	11,7	2,7	50	11.302	3,2	23,1	7,3	18,5
Una o dos veces por mes	22,0	2,5	99	21.171	1,7	11,5	17,3	27,6
Ocasionalmente	65,6	3,3	292	63.163	2,2	5,1	58,6	72,0
Grupo de edad								
15-28	30,6	1,8	135	29.456	0,6	5,7	27,2	34,3
29-39	29,9	1,9	133	28.746	0,8	6,5	26,1	34,0
40-59	30,6	1,6	135	29.421	0,6	5,3	27,4	34,0
60 o más	8,9	2,0	41	8.593	2,1	0,2	5,7	13,8

PANDO: SALUD

CARACTERÍSTICA SELECCIONADA	VALOR ESTIMADO (V) (%)	ERROR ESTÁNDAR (EE) (%)	NÚMERO DE CASOS		EFECTO DE DISEÑO (ED)	ERROR RELATIVO (EE/V) (%)	INTERVALO DE CONFIANZA	
			Sin Ponderar (SP)	Ponderado (P)			Límite inferior (%)	Límite superior (%)
POBLACIÓN MENOR DE 5 AÑOS								
Tuvo EDA	**24,8**	**3,8**	**62**	**4.939**	**1,9**	**15,3**	**17,9**	**33,2**
Niño	27,2	5,1	30	2.387	1,4	18,6	18,2	38,6
Niña	22,8	4,7	32	2.552	1,8	20,7	14,6	33,9
Tuvo IRA	**49,2**	**5,0**	**126**	**9.808**	**2,5**	**10,1**	**39,3**	**59,2**
Niño	51,3	6,4	58	4.496	1,8	12,4	38,5	63,9
Niña	47,6	5,6	68	5.312	1,8	11,7	36,5	58,9
Paridez (mujeres en edad fértil con hijos)								
15-19	1,2	0,1	19	1.500	1,0	9,9	0,9	1,4
20-24	1,6	0,1	49	3.935	0,7	5,7	1,4	1,8
25-29	2,4	0,1	57	4.456	1,0	6,1	2,1	2,7
30-34	3,1	0,2	56	4.340	0,9	6,5	2,7	3,5
35-39	3,3	0,3	46	3.595	1,6	9,4	2,7	4,0
40-44	4,3	0,5	45	3.662	1,7	10,7	3,4	5,2
45-49	4,1	0,4	28	2.199	0,9	10,5	3,2	5,0
POBLACIÓN DE MUJERES DE 13 A 50 AÑOS CON HIJOS EN EL ÚLTIMO AÑO PERSONAL QUE ATENDIÓ SU ÚLTIMO PARTO								
Atención Institucional	86,6	5,7	32	2.584	1,0	6,5	70,0	94,7
Atención de Partera	5,7	4,0	2	169	1,1	70,3	1,3	22,1
Médico Tradicional	0,0	0,0	0	0	0,0	0,0	0,0	0,0
Otro	7,8	4,4	3	232	1,0	57,0	2,3	23,4
LUGAR DE ATENCIÓN DEL ÚLTIMO PARTO								
Establecimiento de Salud	86,6	5,7	32	2.584	1,0	6,5	70,0	94,7
Domicilio	13,4	5,7	5	401	1,0	42,1	5,3	30,0
Otro	0,0	0,0	0	0	0,0	0,0	0,0	0,0
TIPO DE COBERTURA DE SEGURO DE SALUD (POBLACIÓN TOTAL)								
Público	35,1	1,7	604	47.694	2,3	4,9	31,7	38,7
Privado	0,6	0,2	10	798	1,4	36,8	0,3	1,2
Otro	0,1	0,1	2	154	1,0	72,2	0,0	0,5
Ninguno	64,2	1,8	1.099	87.135	2,3	2,7	60,5	67,7
POBLACIÓN DE 15 AÑOS O MÁS DE EDAD								
Fumó cigarrillos	**23,4**	**1,8**	**249**	**19.652**	**2,0**	**7,8**	**19,9**	**27,3**
Hombres	35,7	2,6	200	15.873	1,7	7,4	30,5	41,2
Mujeres	9,6	1,7	49	3.779	1,7	17,8	6,6	13,6
Frecuencia								
Diariamente	21,7	3,8	53	4.263	2,1	17,5	14,9	30,4
Una o dos veces por semana	23,8	4,1	59	4.680	2,4	17,3	16,4	33,2
Una o dos veces por mes	8,7	2,1	22	1.707	1,4	23,8	5,3	13,9
Ocasionalmente	45,8	3,5	115	9.002	1,3	7,7	38,7	53,0
Grupo de edad								
15-28	36,0	2,1	90	7.079	0,5	5,8	31,9	40,4
29-39	26,7	2,8	67	5.250	1,0	10,5	21,4	32,8
40-59	32,0	2,5	79	6.290	0,7	7,7	27,2	37,2
60 o más	5,3	1,0	13	1.033	0,6	19,9	3,5	7,9

Continúa...

CARACTERÍSTICA SELECCIONADA	VALOR ESTIMADO (V) (%)	ERROR ESTÁNDAR (EE) (%)	NÚMERO DE CASOS		EFECTO DE DISEÑO (ED)	ERROR RELATIVO (EE/V) (%)	INTERVALO DE CONFIANZA	
			Sin Ponderar (SP)	Ponderado (P)			Límite inferior (%)	Límite superior (%)
POBLACIÓN DE 15 AÑOS O MÁS DE EDAD								
Consumió bebidas alcohólicas	**33,5**	**2,0**	**355**	**28.162**	**1,9**	**5,9**	**29,6**	**37,7**
Hombres	50,1	2,8	281	22.304	1,8	5,6	44,4	55,8
Mujeres	14,8	2,0	74	5.858	1,7	13,8	11,1	19,5
Frecuencia								
Diariamente	0,6	0,4	2	156	1,1	72,9	0,1	2,4
Una o dos veces por semana	9,8	2,1	35	2.758	1,9	21,9	6,2	15,1
Una o dos veces por mes	17,0	1,6	58	4.791	0,7	9,5	14,0	20,5
Ocasionalmente	72,6	2,7	260	20.457	1,3	3,7	66,8	77,8
Grupo de edad								
15-28	39,7	2,2	141	11.183	,7	5,5	35,4	44,2
29-39	30,1	2,4	108	8.468	1,0	8,1	25,3	35,3
40-59	26,5	2,4	93	7.465	1,1	9,1	21,9	31,7
60 o más	3,7	0,9	13	1.046	0,8	0,2	2,3	6,0

Anexo N° 1.4

BOLIVIA: EDUCACIÓN

CARACTERÍSTICA SELECCIONADA	VALOR ESTIMADO (V) (%)	ERROR ESTÁNDAR (EE) (%)	NÚMERO DE CASOS		EFECTO DE DISEÑO (ED)	ERROR RELATIVO (EE/V) (%)	INTERVALO DE CONFIANZA	
			Sin Ponderar (SP)	Ponderado (P)			Límite inferior (%)	Límite superior (%)
TASA DE ALFABETISMO								
Total	**91,8**	**0,3**	**26.454**	**7.575.569**	**2,7**	**0,3**	**91,2**	**92,3**
Hombres	96,1	0,3	12.699	3.643.811	2,2	0,3	95,6	96,6
Mujeres	87,7	0,4	13.755	3.931.758	2,0	0,4	87,0	88,5
Grupo de edad								
15-24	99,4	0,1	7.241	2.014.628	1,3	0,1	99,2	99,6
25-39	97,7	0,2	8.235	2.294.959	1,6	0,2	97,3	98,1
40-59	90,7	0,5	7.054	2.074.084	2,2	0,6	89,7	91,7
60 o más	69,2	1,0	3.924	1.191.898	2,1	1,5	67,1	71,2
AÑOS PROMEDIO DE ESTUDIO								
Total	**9,3**	**0,1**	**23.285**	**6.675.241**	**3,4**	**0,7**	**9,2**	**9,5**
Hombres	10,0	0,1	11.149	3.208.281	2,1	0,7	9,9	10,1
Mujeres	8,7	0,1	12.136	3.466.960	2,0	0,8	8,6	8,9
NIVEL MÁXIMO ALCANZADO								
Total								
Ninguno	8,0	0,3	1.599	530.893	2,8	3,7	7,4	8,6
Primaria	26,9	0,4	6.064	1.796.176	2,4	1,7	26,0	27,8
Secundaria	37,8	0,5	8.912	2.526.214	2,6	1,3	36,9	38,8
Superior	26,9	0,5	6.616	1.797.806	3,1	1,9	25,9	27,9
Otros	0,4	0,0	94	24.152	1,2	12,0	0,3	0,5
Hombres								
Ninguno	3,5	0,3	342	113.494	2,3	7,4	3,1	4,1
Primaria	25,7	0,5	2.714	825.519	1,7	2,1	24,7	26,8
Secundaria	42,3	0,6	4.759	1.357.872	1,8	1,5	41,1	43,6
Superior	28,1	0,6	3.298	901.119	2,0	2,1	26,9	29,3
Otros	0,3	0,1	36	10.277	1,4	19,4	0,2	0,5
Mujeres								
Ninguno	12,0	0,4	1.257	417.399	2,1	3,5	11,2	12,9
Primaria	28,0	0,5	3.350	970.657	1,6	1,9	27,0	29,0
Secundaria	33,7	0,6	4.153	1.168.342	1,6	1,7	32,6	34,8
Superior	25,9	0,5	3.318	896.687	1,9	2,1	24,8	27,0
Otros	0,4	0,1	58	13.875	0,9	13,8	0,3	0,5
TASA DE MATRICULACIÓN								
Total	**91,5**	**0,5**	**10.971**	**3.150.503**	**3,6**	**0,6**	**90,5**	**92,5**
Hombres	92,0	0,5	5.503	1.579.287	1,9	0,5	91,0	92,9
Mujeres	91,0	0,7	5.468	1.571.216	3,1	0,7	89,6	92,3
TASA DE ASISTENCIA ESCOLAR								
Total	**90,9**	**0,5**	**11.032**	**3.169.605**	**3,6**	**0,6**	**89,9**	**91,9**
Hombres	91,3	0,5	5.537	1.590.316	2,0	0,6	90,3	92,4
Mujeres	90,5	0,7	5.495	1.579.289	3,0	0,8	89,2	91,8

Continúa...

CARACTERÍSTICA SELECCIONADA	VALOR ESTIMADO (V) (%)	ERROR ESTÁNDAR (EE) (%)	NÚMERO DE CASOS		EFECTO DE DISEÑO (ED)	ERROR RELATIVO (EE/V) (%)	INTERVALO DE CONFIANZA	
			Sin Ponderar (SP)	Ponderado (P)			Límite inferior (%)	Límite superior (%)
TECNOLOGÍA DE INFORMACIÓN Y COMUNICACIÓN								
POBLACIÓN DE 5 AÑOS O MÁS DE EDAD QUE UTILIZARON COMPUTADORA EN LOS ÚLTIMOS TRES MESES								
Total	**31,0**	**0,5**	**34.547**	**9.913.540**	**3,6**	**1,5**	**30,1**	**32,0**
Hombres	33,5	0,5	16.836	4.840.355	2,2	1,6	32,5	34,6
Mujeres	28,7	0,5	17.711	5.073.185	2,3	1,8	27,6	29,7
POBLACIÓN DE 5 AÑOS O MÁS DE EDAD QUE UTILIZARON INTERNET EN LOS ÚLTIMOS TRES MESES								
Total	**39,4**	**0,5**	**34.547**	**9.913.540**	**3,2**	**1,2**	**38,5**	**40,3**
Hombres	42,0	0,5	16.836	4.840.355	2,0	1,3	41,0	43,1
Mujeres	36,8	0,5	17.711	5.073.185	2,1	1,4	35,8	37,9
POBLACIÓN DE 5 AÑOS O MÁS DE EDAD QUE UTILIZARON TELÉFONO CELULAR EN LOS ÚLTIMOS TRES MESES								
Total	**39,4**	**0,5**	**34.547**	**9.913.540**	**3,2**	**0,8**	**38,5**	**40,3**
Hombres	42,0	0,5	16.836	4.840.355	2,0	0,8	41,0	43,1
Mujeres	36,8	0,5	17.711	5.073.185	2,1	0,9	35,8	37,9

URBANA: EDUCACIÓN

CARACTERÍSTICA SELECCIONADA	VALOR ESTIMADO (V) (%)	ERROR ESTÁNDAR (EE) (%)	NÚMERO DE CASOS		EFECTO DE DISEÑO (ED)	ERROR RELATIVO (EE/V) (%)	INTERVALO DE CONFIANZA	
			Sin Ponderar (SP)	Ponderado (P)			Límite inferior (%)	Límite superior (%)
TASA DE ALFABETISMO								
Total	**96,4**	**0,2**	**20.677**	**5.366.374**	**1,4**	**0,2**	**96,1**	**96,7**
Hombres	98,5	0,1	9.865	2.562.617	1,1	0,1	98,2	98,7
Mujeres	94,4	0,2	10.812	2.803.757	1,2	0,3	94,0	94,9
Grupo de edad								
15-24	99,6	0,1	5.918	1.511.543	1,0	0,1	99,4	99,8
25-39	98,9	0,1	6.845	1.778.042	1,3	0,1	98,7	99,2
40-59	96,0	0,3	5.263	1.383.742	1,3	0,3	95,4	96,6
60 o más	83,5	0,9	2.651	693.047	1,4	1,0	81,8	85,1
AÑOS PROMEDIO DE ESTUDIO								
Total	**10,9**	**0,1**	**18.235**	**4.753.063**	**2,9**	**0,6**	**10,8**	**11,0**
Hombres	11,4	0,1	8.675	2.264.214	1,9	0,6	11,3	11,6
Mujeres	10,4	0,1	9.560	2.488.849	1,8	0,7	10,2	10,5
NIVEL MÁXIMO ALCANZADO								
Total								
Ninguno	3,4	0,2	699	163.032	1,4	4,7	3,1	3,8
Primaria	18,7	0,4	3.677	890.134	1,9	2,1	18,0	19,5
Secundaria	42,3	0,6	7.526	2.011.727	2,3	1,3	41,2	43,4
Superior	35,0	0,6	6.245	1.665.888	3,1	1,8	33,8	36,3
Otros	0,5	0,1	88	22.282	1,3	12,4	0,4	0,6
Hombres								
Ninguno	1,5	0,1	142	33.210	1,2	9,4	1,2	1,8
Primaria	15,7	0,5	1.485	355.197	1,3	2,9	14,8	16,6
Secundaria	46,0	0,7	3.921	1.040.856	1,8	1,5	44,6	47,4
Superior	36,5	0,7	3.095	826.298	2,1	2,0	35,0	38,0
Otros	0,4	0,1	32	8.653	1,4	20,5	0,3	0,6
Mujeres								
Ninguno	5,2	0,2	557	417.399	1,1	4,7	4,8	5,7
Primaria	21,5	0,5	2.192	970.657	1,2	2,2	20,6	22,5
Secundaria	39,0	0,6	3.605	1.168.342	1,4	1,6	37,8	40,2
Superior	33,7	0,7	3.150	896.687	2,1	2,0	32,4	35,1
Otros	0,5	0,1	56	13.875	1,0	14,0	0,4	0,7
TASA DE MATRICULACIÓN								
Total	**93,4**	**0,4**	**8.104**	**2.045.658**	**1,6**	**0,4**	**92,7**	**94,0**
Hombres	93,4	0,5	4.073	1.028.596	1,5	0,5	92,5	94,3
Mujeres	93,3	0,5	4.031	1.017.062	1,4	0,5	92,4	94,3
TASA DE ASISTENCIA ESCOLAR								
Total	**92,7**	**0,4**	**8.153**	**2.060.653**	**1,8**	**0,4**	**91,9**	**93,4**
Hombres	92,6	0,5	4.099	1.036.995	1,7	0,6	91,6	93,7
Mujeres	92,7	0,5	4.054	1.023.658	1,5	0,5	91,7	93,7

Continúa...

CARACTERÍSTICA SELECCIONADA	VALOR ESTIMADO (V) (%)	ERROR ESTÁNDAR (EE) (%)	NÚMERO DE CASOS		EFECTO DE DISEÑO (ED)	ERROR RELATIVO (EE/V) (%)	INTERVALO DE CONFIANZA	
			Sin Ponderar (SP)	Ponderado (P)			Límite inferior (%)	Límite superior (%)
TECNOLOGÍA DE INFORMACIÓN Y COMUNICACIÓN								
POBLACIÓN DE 5 AÑOS O MÁS DE EDAD QUE UTILIZARON COMPUTADORA EN LOS ÚLTIMOS TRES MESES								
Total	**39,5**	**0,5**	**26.501**	**6.837.938**	**3,1**	**1,3**	**38,4**	**40,5**
Hombres	42,5	0,6	12.853	3.317.079	2,2	1,5	41,2	43,8
Mujeres	36,6	0,6	13.648	3.520.859	1,9	1,6	35,5	37,8
POBLACIÓN DE 5 AÑOS O MÁS DE EDAD QUE UTILIZARON INTERNET EN LOS ÚLTIMOS TRES MESES								
Total	**51,2**	**0,5**	**26.501**	**6.837.938**	**2,7**	**1,0**	**50,3**	**52,2**
Hombres	54,2	0,6	12.853	3.317.079	1,8	1,1	53,0	55,3
Mujeres	48,5	0,6	13.648	3.520.859	1,8	1,2	47,3	49,6
POBLACIÓN DE 5 AÑOS O MÁS DE EDAD QUE UTILIZARON TELÉFONO CELULAR EN LOS ÚLTIMOS TRES MESES								
Total	**78,1**	**0,4**	**26.501**	**6.837.938**	**2,2**	**0,5**	**77,3**	**78,8**
Hombres	78,9	0,4	12.853	3.317.079	1,6	0,6	78,0	79,7
Mujeres	77,3	0,5	13.648	3.520.859	1,7	0,6	76,4	78,2

RURAL: EDUCACIÓN

CARACTERÍSTICA SELECCIONADA	VALOR ESTIMADO (V) (%)	ERROR ESTÁNDAR (EE) (%)	NÚMERO DE CASOS		EFECTO DE DISEÑO (ED)	ERROR RELATIVO (EE/V) (%)	INTERVALO DE CONFIANZA	
			Sin Ponderar (SP)	Ponderado (P)			Límite inferior (%)	Límite superior (%)
TASA DE ALFABETISMO								
Total	**80,6**	**0,9**	**5.777**	**2.209.195**	**2,7**	**1,1**	**78,9**	**82,3**
Hombres	90,5	0,8	2.834	1.081.194	2,0	0,9	89,0	92,1
Mujeres	71,1	1,2	2.943	1.128.001	2,0	1,6	68,7	73,4
Grupo de edad								
15-24	98,9	0,3	1.323	503.085	1,3	0,3	98,2	99,5
25-39	93,5	0,8	1.390	516.917	1,5	0,9	91,8	95,1
40-59	80,2	1,3	1.791	690.342	2,1	1,7	77,5	82,8
60 o más	49,3	2,1	1.273	498.851	2,2	4,2	45,2	53,4
AÑOS PROMEDIO DE ESTUDIO								
Total	**5,6**	**0,1**	**5.050**	**1.922.178**	**4,4**	**2,5**	**5,3**	**5,8**
Hombres	6,6	0,2	2.474	944.067	2,9	2,4	6,3	6,9
Mujeres	4,6	0,1	2.576	978.111	2,3	3,1	4,3	4,8
NIVEL MÁXIMO ALCANZADO								
Total								
Ninguno	19,1	0,9	900	367.861	2,8	4,8	17,4	21,0
Primaria	47,1	1,1	2.387	906.042	2,5	2,4	45,0	49,3
Secundaria	26,8	1,1	1.386	514.487	3,2	4,1	24,6	29,0
Superior	6,9	0,7	371	131.918	4,1	10,5	5,6	8,4
Otros	0,1	0,0	6	1.870	1,2	49,1	0,0	0,3
Hombres								
Ninguno	8,5	0,8	200	80.284	2,2	9,7	7,0	10,3
Primaria	49,8	1,4	1.229	470.322	2,0	2,8	47,0	52,6
Secundaria	33,6	1,3	838	317.016	1,9	3,9	31,1	36,2
Superior	7,9	0,9	203	74.821	2,7	11,2	6,3	9,9
Otros	0,2	0,1	4	1.624	1,3	55,3	0,1	0,5
Mujeres								
Ninguno	29,4	1,3	700	417.399	2,1	4,3	27,0	32,0
Primaria	44,5	1,3	1.158	970.657	1,9	2,9	42,0	47,1
Secundaria	20,2	1,2	548	1.168.342	2,1	5,8	18,0	22,6
Superior	5,8	0,7	168	896.687	1,9	11,5	4,6	7,3
Otros	0,0	0,0	2	13.875	0,4	73,9	0,0	0,1
TASA DE MATRICULACIÓN								
Total	**88,0**	**1,3**	**2.867**	**1.104.845**	**4,3**	**1,4**	**85,5**	**90,5**
Hombres	89,3	1,1	1.430	550.691	1,9	1,3	87,1	91,5
Mujeres	86,6	1,7	1.437	554.154	3,5	1,9	83,3	89,9
TASA DE ASISTENCIA ESCOLAR								
Total	**87,6**	**1,3**	**2.879**	**1.108.952**	**4,4**	**1,5**	**85,1**	**90,2**
Hombres	88,9	1,2	1.438	553.321	1,9	1,3	86,6	91,2
Mujeres	86,4	1,7	1.441	555.631	3,4	1,9	83,1	89,7

Continúa...

CARACTERÍSTICA SELECCIONADA	VALOR ESTIMADO (V) (%)	ERROR ESTÁNDAR (EE) (%)	NÚMERO DE CASOS		EFECTO DE DISEÑO (ED)	ERROR RELATIVO (EE/V) (%)	INTERVALO DE CONFIANZA	
			Sin Ponderar (SP)	Ponderado (P)			Límite inferior (%)	Límite superior (%)
TECNOLOGÍA DE INFORMACIÓN Y COMUNICACIÓN								
POBLACIÓN DE 5 AÑOS O MÁS DE EDAD QUE UTILIZARON COMPUTADORA EN LOS ÚLTIMOS TRES MESES								
Total	**12,2**	**0,8**	**8.046**	**3.075.602**	**5,2**	**6,8**	**10,6**	**13,9**
Hombres	14,0	0,9	3.983	1.523.276	2,6	6,3	12,2	15,7
Mujeres	10,5	1,0	4.063	1.552.326	4,1	9,3	8,6	12,4
POBLACIÓN DE 5 AÑOS O MÁS DE EDAD QUE UTILIZARON INTERNET EN LOS ÚLTIMOS TRES MESES								
Total	**13,0**	**0,8**	**8.046**	**3.075.602**	**4,5**	**6,1**	**11,4**	**14,6**
Hombres	15,6	1,0	3.983	1.523.276	2,8	6,2	13,7	17,5
Mujeres	10,5	0,8	4.063	1.552.326	3,0	8,0	8,8	12,1
POBLACIÓN DE 5 AÑOS O MÁS DE EDAD QUE UTILIZARON TELÉFONO CELULAR EN LOS ÚLTIMOS TRES MESES								
Total	**53,5**	**1,4**	**8.046**	**3.075.602**	**6,2**	**2,6**	**50,8**	**56,2**
Hombres	58,1	1,5	3.983	1.523.276	3,8	2,6	55,0	61,1
Mujeres	49,0	1,5	4.063	1.552.326	3,6	3,0	46,1	51,9

CHUQUISACA: EDUCACIÓN

CARACTERÍSTICA SELECCIONADA	VALOR ESTIMADO (V) (%)	ERROR ESTÁNDAR (EE) (%)	NÚMERO DE CASOS		EFECTO DE DISEÑO (ED)	ERROR RELATIVO (EE/V) (%)	INTERVALO DE CONFIANZA	
			Sin Ponderar (SP)	Ponderado (P)			Límite inferior (%)	Límite superior (%)
TASA DE ALFABETISMO								
Total	**81,3**	**1,8**	**1.849**	**425.935**	**4,0**	**2,2**	**77,7**	**85,0**
Hombres	88,8	2,0	848	195.270	3,3	2,2	84,8	92,7
Mujeres	75,0	2,0	1.001	230.665	2,2	2,7	71,0	79,1
Grupo de edad								
15-24	99,4	0,3	508	111.628	1,0	0,3	98,8	100,1
25-39	96,6	1,3	531	112.200	2,6	1,4	94,0	99,3
40-59	75,0	4,2	504	122.440	5,1	5,6	66,5	83,5
60 o más	44,2	3,5	306	79.667	1,7	7,8	37,3	51,1
AÑOS PROMEDIO DE ESTUDIO								
Total	**7,6**	**0,2**	**1.615**	**374.554**	**2,2**	**2,9**	**7,1**	**8,0**
Hombres	8,3	0,3	741	171.240	1,6	3,2	7,8	8,9
Mujeres	6,9	0,3	874	203.314	1,5	3,6	6,4	7,5
NIVEL MÁXIMO ALCANZADO								
Total								
Ninguno	19,1	1,9	266	71.502	3,8	10,0	15,6	23,2
Primaria	33,9	1,9	532	127.022	2,6	5,6	30,2	37,8
Secundaria	21,3	1,5	384	79.890	2,1	6,8	18,6	24,4
Superior	25,3	1,5	427	94.915	1,9	5,8	22,5	28,4
Otros	0,3	0,1	6	1.225	1,1	45,8	0,1	0,8
Hombres								
Ninguno	11,1	2,2	68	18.985	3,5	19,5	7,4	16,2
Primaria	37,8	2,5	263	64.674	1,9	6,6	32,9	42,8
Secundaria	23,6	1,8	197	40.376	1,3	7,6	20,2	27,4
Superior	27,5	1,9	212	47.023	1,4	7,0	23,8	31,5
Otros	0,1	0,1	1	182	0,8	99,6	0,0	0,8
Mujeres								
Ninguno	25,8	2,1	198	417.399	1,9	8,3	21,8	30,4
Primaria	30,7	1,9	269	970.657	1,3	6,1	27,1	34,5
Secundaria	19,4	1,7	187	1.168.342	1,7	8,8	16,3	23,1
Superior	23,6	1,9	215	896.687	1,8	8,0	20,0	27,5
Otros	0,5	0,2	5	13.875	0,9	45,2	0,2	1,3
TASA DE MATRICULACIÓN								
Total	**90,3**	**1,3**	**819**	**184.552**	**1,6**	**1,4**	**87,7**	**92,9**
Hombres	89,5	1,6	405	91.140	1,2	1,8	86,2	92,8
Mujeres	91,1	2,0	414	93.412	2,0	2,2	87,2	95,1
TASA DE ASISTENCIA ESCOLAR								
Total	**89,7**	**1,2**	**823**	**185.769**	**1,4**	**1,4**	**87,2**	**92,2**
Hombres	88,6	1,7	408	92.058	1,1	1,9	85,3	91,9
Mujeres	90,8	1,9	415	93.711	1,8	2,1	87,1	94,6

Continúa...

CARACTERÍSTICA SELECCIONADA	VALOR ESTIMADO (V) (%)	ERROR ESTÁNDAR (EE) (%)	NÚMERO DE CASOS		EFECTO DE DISEÑO (ED)	ERROR RELATIVO (EE/V) (%)	INTERVALO DE CONFIANZA	
			Sin Ponderar (SP)	Ponderado (P)			Límite inferior (%)	Límite superior (%)
TECNOLOGÍA DE INFORMACIÓN Y COMUNICACIÓN								
POBLACIÓN DE 5 AÑOS O MÁS DE EDAD QUE UTILIZARON COMPUTADORA EN LOS ÚLTIMOS TRES MESES								
Total	**24,9**	**1,4**	**2.442**	**560.744**	**2,5**	**5,5**	**22,2**	**27,7**
Hombres	27,8	1,7	1.156	264.453	1,6	6,1	24,4	31,1
Mujeres	22,4	1,6	1.286	296.291	1,8	7,0	19,3	25,6
POBLACIÓN DE 5 AÑOS O MÁS DE EDAD QUE UTILIZARON INTERNET EN LOS ÚLTIMOS TRES MESES								
Total	**30,8**	**1,5**	**2.442**	**560.744**	**2,4**	**4,7**	**27,9**	**33,8**
Hombres	32,8	1,6	1.156	264.453	1,4	5,0	29,5	36,1
Mujeres	29,1	1,7	1.286	296.291	1,8	5,9	25,7	32,5
POBLACIÓN DE 5 AÑOS O MÁS DE EDAD QUE UTILIZARON TELÉFONO CELULAR EN LOS ÚLTIMOS TRES MESES								
Total	**63,0**	**1,7**	**2.442**	**560.744**	**3,1**	**2,7**	**59,6**	**66,5**
Hombres	65,0	2,0	1.156	264.453	2,1	3,1	60,9	69,1
Mujeres	61,2	1,9	1.286	296.291	2,0	3,1	57,4	65,1

LA PAZ: EDUCACIÓN

CARACTERÍSTICA SELECCIONADA	VALOR ESTIMADO (V) (%)	ERROR ESTÁNDAR (EE) (%)	NÚMERO DE CASOS		EFECTO DE DISEÑO (ED)	ERROR RELATIVO (EE/V) (%)	INTERVALO DE CONFIANZA	
			Sin Ponderar (SP)	Ponderado (P)			Límite inferior (%)	Límite superior (%)
TASA DE ALFABETISMO								
Total	**93,2**	**0,6**	**6.631**	**2.019.769**	**3,3**	**0,6**	**92,1**	**94,3**
Hombres	97,7	0,5	3.179	964.720	3,0	0,5	96,7	98,6
Mujeres	89,1	0,8	3.452	1.055.049	2,3	0,9	87,5	90,6
Grupo de edad								
15-24	99,8	0,1	1.778	503.715	0,7	0,1	99,6	100,0
25-39	98,3	0,4	2.032	576.731	2,1	0,4	97,5	99,2
40-59	95,8	0,7	1.806	569.475	2,3	0,7	94,4	97,1
60 o más	72,1	2,1	1.015	369.848	2,6	2,9	68,0	76,2
AÑOS PROMEDIO DE ESTUDIO								
Total	**9,8**	**0,1**	**5.841**	**1.780.744**	**4,5**	**1,5**	**9,5**	**10,1**
Hombres	10,8	0,1	2.808	853.708	2,8	1,4	10,5	11,1
Mujeres	8,9	0,2	3.033	927.036	2,6	1,9	8,5	9,2
NIVEL MÁXIMO ALCANZADO								
Total								
Ninguno	7,1	0,6	276	126.517	3,6	9,0	5,9	8,5
Primaria	24,9	1,0	1.248	443.010	3,0	3,9	23,0	26,8
Secundaria	37,9	1,1	2.369	674.487	2,7	2,8	35,8	40,0
Superior	29,6	1,1	1.910	527.586	3,7	3,9	27,4	31,9
Otros	0,5	0,1	38	9.144	1,1	18,8	0,4	0,7
Hombres								
Ninguno	2,6	0,5	50	22.463	2,5	18,2	1,8	3,8
Primaria	20,9	1,1	474	178.504	2,2	5,5	18,7	23,3
Secundaria	43,9	1,3	1.285	374.841	1,9	3,0	41,4	46,5
Superior	32,1	1,3	983	274.120	2,3	4,1	29,6	34,8
Otros	0,4	0,1	16	3.780	0,8	25,5	0,3	0,7
Mujeres								
Ninguno	11,2	0,9	226	417.399	3,1	8,3	9,5	13,2
Primaria	28,5	1,1	774	970.657	2,1	3,9	26,4	30,8
Secundaria	32,3	1,1	1.084	1.168.342	1,5	3,5	30,1	34,6
Superior	27,3	1,2	927	896.687	1,7	4,4	25,1	29,7
Otros	0,6	0,1	22	13.875	0,9	22,0	0,4	0,9
TASA DE MATRICULACIÓN								
Total	**94,6**	**0,6**	**2.546**	**787.269**	**1,7**	**0,6**	**93,4**	**95,7**
Hombres	95,1	0,8	1.264	388.952	1,6	0,8	93,6	96,7
Mujeres	94,0	0,8	1.282	398.317	1,4	0,8	92,5	95,6
TASA DE ASISTENCIA ESCOLAR								
Total	**94,4**	**0,6**	**2.551**	**788.536**	**1,7**	**0,6**	**93,3**	**95,6**
Hombres	95,0	0,8	1.266	389.482	1,6	0,8	93,5	96,5
Mujeres	93,8	0,8	1.285	399.054	1,4	0,8	92,3	95,4

Continúa...

CARACTERÍSTICA SELECCIONADA	VALOR ESTIMADO (V) (%)	ERROR ESTÁNDAR (EE) (%)	NÚMERO DE CASOS		EFECTO DE DISEÑO (ED)	ERROR RELATIVO (EE/V) (%)	INTERVALO DE CONFIANZA	
			Sin Ponderar (SP)	Ponderado (P)			Límite inferior (%)	Límite superior (%)
TECNOLOGÍA DE INFORMACIÓN Y COMUNICACIÓN								
POBLACIÓN DE 5 AÑOS O MÁS DE EDAD QUE UTILIZARON COMPUTADORA EN LOS ÚLTIMOS TRES MESES								
Total	**37,9**	**1,0**	**8.447**	**2.587.942**	**3,9**	**2,7**	**35,9**	**40,0**
Hombres	41,6	1,2	4.110	1.254.332	2,3	2,8	39,4	43,9
Mujeres	34,5	1,1	4.337	1.333.610	2,5	3,3	32,2	36,7
POBLACIÓN DE 5 AÑOS O MÁS DE EDAD QUE UTILIZARON INTERNET EN LOS ÚLTIMOS TRES MESES								
Total	**39,6**	**1,0**	**8.447**	**2.587.942**	**3,4**	**2,5**	**37,7**	**41,6**
Hombres	43,2	1,1	4.110	1.254.332	2,1	2,6	41,0	45,4
Mujeres	36,3	1,1	4.337	1.333.610	2,3	3,0	34,1	38,4
POBLACIÓN DE 5 AÑOS O MÁS DE EDAD QUE UTILIZARON TELÉFONO CELULAR EN LOS ÚLTIMOS TRES MESES								
Total	**73,1**	**1,1**	**8.447**	**2.587.942**	**5,4**	**1,5**	**70,9**	**75,3**
Hombres	74,8	1,3	4.110	1.254.332	3,6	1,7	72,3	77,3
Mujeres	71,5	1,3	4.337	1.333.610	3,5	1,8	69,0	74,0

COCHABAMBA: EDUCACIÓN

CARACTERÍSTICA SELECCIONADA	VALOR ESTIMADO (V) (%)	ERROR ESTÁNDAR (EE) (%)	NÚMERO DE CASOS		EFECTO DE DISEÑO (ED)	ERROR RELATIVO (EE/V) (%)	INTERVALO DE CONFIANZA	
			Sin Ponderar (SP)	Ponderado (P)			Límite inferior (%)	Límite superior (%)
TASA DE ALFABETISMO								
Total	**90,9**	**0,7**	**5.275**	**1.325.898**	**2,9**	**0,7**	**89,5**	**92,2**
Hombres	95,7	0,7	2.527	641.114	2,7	0,7	94,4	97,0
Mujeres	86,3	0,9	2.748	684.784	2,0	1,1	84,5	88,1
Grupo de edad								
15-24	99,0	0,3	1.524	378.488	1,4	0,3	98,5	99,6
25-39	96,4	0,6	1.621	395.481	1,6	0,6	95,2	97,6
40-59	87,7	1,4	1.379	356.067	2,4	1,5	85,0	90,4
60 o más	69,6	2,1	751	195.862	1,6	3,0	65,4	73,7
AÑOS PROMEDIO DE ESTUDIO								
Total	**9,2**	**0,1**	**4.647**	**1.163.798**	**3,0**	**1,6**	**8,9**	**9,5**
Hombres	9,8	0,2	2.219	563.553	2,2	1,7	9,5	10,2
Mujeres	8,6	0,2	2.428	600.245	1,7	1,8	8,2	8,9
NIVEL MÁXIMO ALCANZADO								
Total								
Ninguno	8,5	0,7	306	98.734	2,6	7,8	7,3	9,9
Primaria	29,5	1,0	1.210	343.651	2,2	3,3	27,6	31,5
Secundaria	32,8	1,1	1.610	381.155	2,8	3,5	30,5	35,1
Superior	28,9	1,1	1.503	336.168	2,5	3,7	26,8	31,0
Otros	0,4	0,1	18	4.090	1,1	25,9	0,2	0,6
Hombres								
Ninguno	3,5	0,7	56	19.926	2,9	18,8	2,4	5,1
Primaria	28,6	1,2	532	161.412	1,6	4,2	26,3	31,1
Secundaria	37,7	1,4	877	212.256	1,9	3,7	35,0	40,4
Superior	30,0	1,3	751	169.216	1,7	4,2	27,6	32,6
Otros	0,1	0,1	3	743	1,0	58,6	0,0	0,4
Mujeres								
Ninguno	13,1	1,0	250	417.399	1,9	7,3	11,3	15,1
Primaria	30,4	1,1	678	970.657	1,4	3,7	28,2	32,6
Secundaria	28,1	1,2	733	1.168.342	1,6	4,3	25,8	30,6
Superior	27,8	1,1	752	896.687	1,5	3,9	25,7	30,0
Otros	0,6	0,1	15	13.875	0,8	24,4	0,3	0,9
TASA DE MATRICULACIÓN								
Total	**91,2**	**1,5**	**2.093**	**551.890**	**6,2**	**1,7**	**88,1**	**94,2**
Hombres	92,6	1,1	1.021	265.739	1,9	1,2	90,3	94,8
Mujeres	89,9	2,2	1.072	286.151	5,7	2,4	85,6	94,2
TASA DE ASISTENCIA ESCOLAR								
Total	**90,6**	**1,6**	**2.105**	**555.663**	**6,4**	**1,8**	**87,4**	**93,8**
Hombres	91,8	1,3	1.028	267.917	2,2	1,4	89,3	94,3
Mujeres	89,4	2,2	1.077	287.746	5,5	2,4	85,1	93,7

Continúa...

CARACTERÍSTICA SELECCIONADA	VALOR ESTIMADO (V) (%)	ERROR ESTÁNDAR (EE) (%)	NÚMERO DE CASOS		EFECTO DE DISEÑO (ED)	ERROR RELATIVO (EE/V) (%)	INTERVALO DE CONFIANZA	
			Sin Ponderar (SP)	Ponderado (P)			Límite inferior (%)	Límite superior (%)
TECNOLOGÍA DE INFORMACIÓN Y COMUNICACIÓN								
POBLACIÓN DE 5 AÑOS O MÁS DE EDAD QUE UTILIZARON COMPUTADORA EN LOS ÚLTIMOS TRES MESES								
Total	**33,1**	**1,0**	**6.769**	**1.723.597**	**2,9**	**2,9**	**31,2**	**35,0**
Hombres	37,0	1,1	3.269	836.861	1,7	3,0	34,8	39,2
Mujeres	29,4	1,1	3.500	886.736	2,1	3,8	27,2	31,7
POBLACIÓN DE 5 AÑOS O MÁS DE EDAD QUE UTILIZARON INTERNET EN LOS ÚLTIMOS TRES MESES								
Total	**37,7**	**1,0**	**6.769**	**1.723.597**	**2,8**	**2,6**	**35,8**	**39,7**
Hombres	41,6	1,2	3.269	836.861	1,8	2,8	39,3	43,9
Mujeres	34,1	1,1	3.500	886.736	1,9	3,3	31,8	36,3
POBLACIÓN DE 5 AÑOS O MÁS DE EDAD QUE UTILIZARON TELÉFONO CELULAR EN LOS ÚLTIMOS TRES MESES								
Total	**71,0**	**1,1**	**6.769**	**1.723.597**	**3,8**	**1,5**	**68,9**	**73,1**
Hombres	73,7	1,1	3.269	836.861	2,1	1,5	71,5	75,9
Mujeres	68,5	1,4	3.500	886.736	3,0	2,0	65,8	71,2

ORURO: EDUCACIÓN

CARACTERÍSTICA SELECCIONADA	VALOR ESTIMADO (V) (%)	ERROR ESTÁNDAR (EE) (%)	NÚMERO DE CASOS		EFECTO DE DISEÑO (ED)	ERROR RELATIVO (EE/V) (%)	INTERVALO DE CONFIANZA	
			Sin Ponderar (SP)	Ponderado (P)			Límite inferior (%)	Límite superior (%)
TASA DE ALFABETISMO								
Total	**93,8**	**0,7**	**1.751**	**370.116**	**1,7**	**0,8**	**92,4**	**95,3**
Hombres	98,4	0,5	827	174.617	1,0	0,5	97,5	99,3
Mujeres	89,8	1,2	924	195.499	1,4	1,3	87,4	92,2
Grupo de edad								
15-24	100,0	0,0	410	85.023	0,0	0,0	100,0	100,0
25-39	99,3	0,4	474	99.133	0,8	0,4	98,5	100,0
40-59	96,9	1,2	458	97.366	2,1	1,2	94,5	99,2
60 o más	78,5	2,4	409	88.594	1,4	3,0	73,8	83,3
AÑOS PROMEDIO DE ESTUDIO								
Total	**9,3**	**0,2**	**1.559**	**330.251**	**2,3**	**2,2**	**8,9**	**9,7**
Hombres	10,1	0,2	741	157.257	1,1	1,9	9,7	10,5
Mujeres	8,6	0,3	818	172.994	1,8	3,1	8,0	9,1
NIVEL MÁXIMO ALCANZADO								
Total								
Ninguno	6,1	0,8	99	20.238	1,6	12,7	4,7	7,9
Primaria	30,2	1,5	478	99.751	1,7	5,0	27,3	33,3
Secundaria	35,8	1,7	568	118.269	1,9	4,7	32,5	39,2
Superior	27,8	1,7	413	91.690	2,3	6,1	24,5	31,3
Otros	0,1	0,1	1	303	1,4	99,6	0,0	0,7
Hombres								
Ninguno	1,5	0,5	12	2.343	1,2	32,3	0,8	2,8
Primaria	28,6	1,8	216	44.938	1,1	6,2	25,2	32,2
Secundaria	40,5	1,9	303	63.715	1,2	4,8	36,7	44,5
Superior	29,4	1,8	210	46.261	1,2	6,3	25,9	33,2
Otros	0,0	0,0	0	0	0,0	0,0	0,0	0,0
Mujeres								
Ninguno	10,3	1,3	87	417.399	1,4	12,6	8,0	13,2
Primaria	31,7	1,9	262	970.657	1,1	6,0	28,0	35,6
Secundaria	31,5	2,0	265	1.168.342	1,5	6,3	27,7	35,6
Superior	26,3	2,1	203	896.687	1,9	8,1	22,2	30,7
Otros	0,2	0,2	1	13.875	1,4	99,4	0,0	1,3
TASA DE MATRICULACIÓN								
Total	**95,7**	**0,9**	**683**	**141.729**	**1,3**	**0,9**	**93,9**	**97,5**
Hombres	96,5	1,1	327	67.494	1,1	1,1	94,4	98,6
Mujeres	95,0	1,1	356	74.235	0,8	1,1	92,9	97,1
TASA DE ASISTENCIA ESCOLAR								
Total	**95,1**	**0,9**	**687**	**142.568**	**1,3**	**1,0**	**93,3**	**97,0**
Hombres	95,9	1,1	329	67.960	1,1	1,2	93,6	98,1
Mujeres	94,5	1,1	358	74.608	0,9	1,2	92,3	96,7

Continúa...

CARACTERÍSTICA SELECCIONADA	VALOR ESTIMADO (V) (%)	ERROR ESTÁNDAR (EE) (%)	NÚMERO DE CASOS		EFECTO DE DISEÑO (ED)	ERROR RELATIVO (EE/V) (%)	INTERVALO DE CONFIANZA	
			Sin Ponderar (SP)	Ponderado (P)			Límite inferior (%)	Límite superior (%)
TECNOLOGÍA DE INFORMACIÓN Y COMUNICACIÓN								
POBLACIÓN DE 5 AÑOS O MÁS DE EDAD QUE UTILIZARON COMPUTADORA EN LOS ÚLTIMOS TRES MESES								
Total	**32,4**	**1,5**	**2.274**	**478.872**	**2,3**	**4,6**	**29,5**	**35,4**
Hombres	34,3	1,6	1.090	229.350	1,3	4,7	31,1	37,5
Mujeres	30,7	1,8	1.184	249.522	1,8	5,8	27,2	34,3
POBLACIÓN DE 5 AÑOS O MÁS DE EDAD QUE UTILIZARON INTERNET EN LOS ÚLTIMOS TRES MESES								
Total	**36,7**	**1,5**	**2.274**	**478.872**	**2,3**	**4,1**	**33,7**	**39,7**
Hombres	39,1	1,7	1.090	229.350	1,3	4,3	35,8	42,5
Mujeres	34,4	1,8	1.184	249.522	1,7	5,3	30,8	38,1
POBLACIÓN DE 5 AÑOS O MÁS DE EDAD QUE UTILIZARON TELÉFONO CELULAR EN LOS ÚLTIMOS TRES MESES								
Total	**73,9**	**1,2**	**2.274**	**478.872**	**1,8**	**1,7**	**71,4**	**76,4**
Hombres	75,0	1,6	1.090	229.350	1,4	2,1	71,9	78,1
Mujeres	72,9	1,5	1.184	249.522	1,4	2,1	69,8	76,0

POTOSÍ: EDUCACIÓN

CARACTERÍSTICA SELECCIONADA	VALOR ESTIMADO (V) (%)	ERROR ESTÁNDAR (EE) (%)	NÚMERO DE CASOS		EFECTO DE DISEÑO (ED)	ERROR RELATIVO (EE/V) (%)	INTERVALO DE CONFIANZA	
			Sin Ponderar (SP)	Ponderado (P)			Límite inferior (%)	Límite superior (%)
TASA DE ALFABETISMO								
Total	**78,6**	**1,7**	**1.663**	**546.133**	**2,9**	**2,2**	**75,2**	**82,0**
Hombres	89,7	1,4	770	251.445	1,6	1,6	86,9	92,5
Mujeres	69,1	2,2	893	294.688	2,1	3,2	64,6	73,5
Grupo de edad								
15-24	98,5	0,8	402	125.444	1,5	0,8	96,9	100,0
25-39	93,4	1,5	459	147.615	1,6	1,6	90,5	96,3
40-59	72,9	2,6	493	167.271	1,7	3,5	67,8	78,1
60 o más	43,1	4,0	309	105.803	2,1	9,3	35,1	51,2
AÑOS PROMEDIO DE ESTUDIO								
Total	**6,7**	**0,3**	**1.453**	**480.545**	**5,1**	**5,1**	**6,0**	**7,4**
Hombres	7,6	0,4	663	218.387	3,1	4,8	6,9	8,4
Mujeres	6,0	0,3	790	262.158	2,7	5,9	5,3	6,7
NIVEL MÁXIMO ALCANZADO								
Total								
Ninguno	20,3	1,9	274	97.602	3,2	9,3	16,8	24,4
Primaria	36,8	1,9	526	176.613	2,2	5,1	33,1	40,6
Secundaria	25,0	1,9	384	120.188	2,7	7,5	21,5	28,9
Superior	17,9	2,0	268	85.924	4,0	11,2	14,2	22,3
Otros	0,0	0,0	1	218	0,7	100,0	0,0	0,3
Hombres								
Ninguno	8,6	1,4	53	18.677	1,6	15,9	6,2	11,7
Primaria	43,2	2,4	273	94.426	1,5	5,5	38,6	48,0
Secundaria	29,2	2,2	208	63.678	1,5	7,5	25,0	33,7
Superior	19,0	2,7	128	41.388	3,1	14,0	14,2	24,9
Otros	0,1	0,1	1	218	0,7	100,0	0,0	0,7
Mujeres								
Ninguno	30,1	2,6	221	417.399	1,9	8,6	25,2	35,5
Primaria	31,4	2,3	253	970.657	1,9	7,3	26,9	36,1
Secundaria	21,6	2,0	176	1.168.342	1,8	9,1	17,9	25,8
Superior	17,0	1,7	140	896.687	1,8	10,1	13,8	20,7
Otros	0,0	0,0	0	0	0,0	0,0	0,0	0,0
TASA DE MATRICULACIÓN								
Total	**89,7**	**1,4**	**873**	**283.756**	**1,8**	**1,5**	**87,0**	**92,5**
Hombres	92,9	1,5	418	135.034	1,4	1,6	89,9	95,8
Mujeres	86,9	1,9	455	148.722	1,5	2,2	83,0	90,8
TASA DE ASISTENCIA ESCOLAR								
Total	**89,5**	**1,4**	**876**	**284.642**	**1,9**	**1,6**	**86,6**	**92,3**
Hombres	92,4	1,5	420	135.682	1,4	1,6	89,4	95,5
Mujeres	86,8	1,9	456	148.960	1,5	2,2	82,9	90,6

Continúa...

CARACTERÍSTICA SELECCIONADA	VALOR ESTIMADO (V) (%)	ERROR ESTÁNDAR (EE) (%)	NÚMERO DE CASOS		EFECTO DE DISEÑO (ED)	ERROR RELATIVO (EE/V) (%)	INTERVALO DE CONFIANZA	
			Sin Ponderar (SP)	Ponderado (P)			Límite inferior (%)	Límite superior (%)
TECNOLOGÍA DE INFORMACIÓN Y COMUNICACIÓN								
POBLACIÓN DE 5 AÑOS O MÁS DE EDAD QUE UTILIZARON COMPUTADORA EN LOS ÚLTIMOS TRES MESES								
Total	**25,3**	**1,8**	**2.374**	**780.839**	**4,1**	**7,1**	**21,7**	**28,9**
Hombres	29,3	2,1	1.114	364.968	2,3	7,0	25,1	33,4
Mujeres	21,8	1,9	1.260	415.871	2,6	8,5	18,0	25,5
POBLACIÓN DE 5 AÑOS O MÁS DE EDAD QUE UTILIZARON INTERNET EN LOS ÚLTIMOS TRES MESES								
Total	**24,0**	**1,5**	**2.374**	**780.839**	**3,0**	**6,3**	**21,0**	**27,1**
Hombres	27,5	1,7	1.114	364.968	1,7	6,3	24,0	31,0
Mujeres	20,9	1,7	1.260	415.871	2,2	8,0	17,6	24,3
POBLACIÓN DE 5 AÑOS O MÁS DE EDAD QUE UTILIZARON TELÉFONO CELULAR EN LOS ÚLTIMOS TRES MESES								
Total	**56,5**	**1,8**	**2.374**	**780.839**	**3,2**	**3,2**	**52,8**	**60,1**
Hombres	61,9	2,1	1.114	364.968	2,1	3,4	57,7	66,1
Mujeres	51,8	2,1	1.260	415.871	2,2	4,0	47,6	55,9

TARIJA: EDUCACIÓN

CARACTERÍSTICA SELECCIONADA	VALOR ESTIMADO (V) (%)	ERROR ESTÁNDAR (EE) (%)	NÚMERO DE CASOS		EFECTO DE DISEÑO (ED)	ERROR RELATIVO (EE/V) (%)	INTERVALO DE CONFIANZA	
			Sin Ponderar (SP)	Ponderado (P)			Límite inferior (%)	Límite superior (%)
TASA DE ALFABETISMO								
Total	**93,5**	**0,6**	**2.317**	**389.615**	**1,4**	**0,6**	**92,3**	**94,7**
Hombres	97,7	0,5	1.083	182.302	1,3	0,5	96,7	98,8
Mujeres	89,8	1,0	1.234	207.313	1,4	1,1	87,7	91,8
Grupo de edad								
15-24	99,8	0,2	581	96.213	1,0	0,2	99,5	100,2
25-39	97,6	0,6	766	127.611	1,3	0,6	96,3	98,8
40-59	92,6	1,2	636	107.893	1,4	1,3	90,2	95,0
60 o más	75,6	2,6	334	57.898	1,3	3,5	70,4	80,8
AÑOS PROMEDIO DE ESTUDIO								
Total	**9,1**	**0,2**	**2.075**	**349.358**	**2,5**	**2,1**	**8,8**	**9,5**
Hombres	9,5	0,2	974	164.135	1,6	2,1	9,1	9,9
Mujeres	8,8	0,2	1.101	185.223	1,4	2,3	8,4	9,2
NIVEL MÁXIMO ALCANZADO								
Total								
Ninguno	6,7	0,8	135	23.334	1,9	11,2	5,3	8,3
Primaria	32,0	1,4	653	111.832	1,8	4,3	29,4	34,8
Secundaria	33,0	1,4	698	115.244	1,7	4,1	30,4	35,7
Superior	27,9	1,4	579	97.328	1,9	4,9	25,2	30,6
Otros	0,5	0,1	10	1.620	1,0	32,2	0,2	0,9
Hombres								
Ninguno	2,4	0,6	24	3.869	1,6	26,1	1,4	3,9
Primaria	32,1	1,8	306	52.647	1,4	5,5	28,7	35,7
Secundaria	37,9	1,9	376	62.168	1,5	5,0	34,2	41,7
Superior	27,4	1,6	265	44.962	1,3	6,0	24,3	30,8
Otros	0,3	0,2	3	489	0,9	55,9	0,1	0,9
Mujeres								
Ninguno	10,5	1,2	111	417.399	1,6	11,1	8,4	13,1
Primaria	32,0	1,5	347	970.657	1,1	4,8	29,0	35,1
Secundaria	28,7	1,4	322	1.168.342	1,0	4,8	26,0	31,5
Superior	28,3	1,5	314	896.687	1,3	5,3	25,4	31,3
Otros	0,6	0,3	7	13.875	1,2	41,3	0,3	1,4
TASA DE MATRICULACIÓN								
Total	**89,3**	**1,5**	**837**	**141.026**	**2,1**	**1,7**	**86,2**	**92,3**
Hombres	89,1	1,8	421	71.423	1,4	2,0	85,6	92,6
Mujeres	89,4	1,7	416	69.603	1,3	1,9	86,0	92,9
TASA DE ASISTENCIA ESCOLAR								
Total	**89,0**	**1,5**	**840**	**141.484**	**2,0**	**1,7**	**85,9**	**92,0**
Hombres	88,8	1,7	423	71.704	1,3	2,0	85,3	92,3
Mujeres	89,2	1,7	417	69.780	1,3	1,9	85,7	92,6

Continúa...

CARACTERÍSTICA SELECCIONADA	VALOR ESTIMADO (V) (%)	ERROR ESTÁNDAR (EE) (%)	NÚMERO DE CASOS		EFECTO DE DISEÑO (ED)	ERROR RELATIVO (EE/V) (%)	INTERVALO DE CONFIANZA	
			Sin Ponderar (SP)	Ponderado (P)			Límite inferior (%)	Límite superior (%)
TECNOLOGÍA DE INFORMACIÓN Y COMUNICACIÓN								
POBLACIÓN DE 5 AÑOS O MÁS DE EDAD QUE UTILIZARON COMPUTADORA EN LOS ÚLTIMOS TRES MESES								
Total	**26,2**	**1,1**	**2.926**	**493.215**	**1,9**	**4,3**	**24,0**	**28,5**
Hombres	27,0	1,4	1.407	237.703	1,5	5,3	24,2	29,8
Mujeres	25,5	1,3	1.519	255.512	1,5	5,3	22,8	28,2
POBLACIÓN DE 5 AÑOS O MÁS DE EDAD QUE UTILIZARON INTERNET EN LOS ÚLTIMOS TRES MESES								
Total	**39,4**	**1,4**	**2.926**	**493.215**	**2,4**	**3,5**	**36,7**	**42,2**
Hombres	40,9	1,8	1.407	237.703	1,8	4,3	37,4	44,4
Mujeres	38,1	1,5	1.519	255.512	1,5	3,9	35,1	41,1
POBLACIÓN DE 5 AÑOS O MÁS DE EDAD QUE UTILIZARON TELÉFONO CELULAR EN LOS ÚLTIMOS TRES MESES								
Total	**74,3**	**1,2**	**2.926**	**493.215**	**2,2**	**1,6**	**71,9**	**76,7**
Hombres	75,5	1,3	1.407	237.703	1,4	1,8	72,9	78,2
Mujeres	73,1	1,4	1.519	255.512	1,6	1,9	70,3	76,0

SANTA CRUZ: EDUCACIÓN

CARACTERÍSTICA SELECCIONADA	VALOR ESTIMADO (V) (%)	ERROR ESTÁNDAR (EE) (%)	NÚMERO DE CASOS		EFECTO DE DISEÑO (ED)	ERROR RELATIVO (EE/V) (%)	INTERVALO DE CONFIANZA	
			Sin Ponderar (SP)	Ponderado (P)			Límite inferior (%)	Límite superior (%)
TASA DE ALFABETISMO								
Total	**95,2**	**0,4**	**4.615**	**2.132.879**	**1,7**	**0,4**	**94,4**	**96,0**
Hombres	97,0	0,4	2.267	1.051.453	1,2	0,4	96,3	97,8
Mujeres	93,4	0,6	2.348	1.081.426	1,6	0,7	92,1	94,6
Grupo de edad								
15-24	99,5	0,2	1.324	606.864	1,0	0,2	99,1	99,9
25-39	98,6	0,3	1.570	718.513	1,1	0,3	98,0	99,2
40-59	94,4	0,7	1.210	564.120	1,0	0,7	93,1	95,7
60 o más	76,1	2,7	511	243.382	2,0	3,5	70,9	81,4
AÑOS PROMEDIO DE ESTUDIO								
Total	**10,1**	**0,1**	**4.069**	**1.880.954**	**2,3**	**1,1**	**9,9**	**10,3**
Hombres	10,4	0,1	1.993	925.168	1,5	1,2	10,1	10,6
Mujeres	9,8	0,1	2.076	955.786	1,4	1,4	9,5	10,0
NIVEL MÁXIMO ALCANZADO								
Total								
Ninguno	4,2	0,4	164	79.901	1,7	9,7	3,5	5,1
Primaria	21,7	0,9	866	407.468	1,8	4,0	20,0	23,4
Secundaria	47,7	1,1	1.987	897.284	2,0	2,3	45,5	49,9
Superior	26,1	1,1	1.039	490.134	2,5	4,1	24,0	28,2
Otros	0,3	0,1	13	6.167	1,2	29,7	0,2	0,6
Hombres								
Ninguno	2,4	0,4	45	21.954	1,5	17,5	1,7	3,3
Primaria	20,6	1,0	398	190.355	1,3	5,1	18,6	22,7
Secundaria	50,6	1,4	1.033	467.838	1,5	2,7	47,9	53,3
Superior	26,0	1,2	508	240.776	1,6	4,8	23,7	28,5
Otros	0,5	0,2	9	4.245	1,3	37,1	0,2	1,0
Mujeres								
Ninguno	6,1	0,6	119	417.399	1,2	9,8	5,0	7,3
Primaria	22,7	1,0	468	970.657	1,2	4,5	20,8	24,8
Secundaria	44,9	1,3	954	1.168.342	1,2	2,8	42,4	47,4
Superior	26,1	1,2	531	896.687	1,7	4,7	23,8	28,6
Otros	0,2	0,1	4	13.875	1,0	49,9	0,1	0,5
TASA DE MATRICULACIÓN								
Total	**89,8**	**1,3**	**1.889**	**866.883**	**3,3**	**1,4**	**87,2**	**92,3**
Hombres	89,4	1,2	993	456.879	1,5	1,4	87,0	91,8
Mujeres	90,1	1,7	896	410.004	2,9	1,9	86,8	93,5
TASA DE ASISTENCIA ESCOLAR								
Total	**88,7**	**1,3**	**1.912**	**876.834**	**3,2**	**1,5**	**86,2**	**91,3**
Hombres	88,3	1,3	1.007	462.731	1,6	1,5	85,7	90,8
Mujeres	89,3	1,7	905	414.103	2,8	1,9	85,9	92,6

Continúa...

CARACTERÍSTICA SELECCIONADA	VALOR ESTIMADO (V) (%)	ERROR ESTÁNDAR (EE) (%)	NÚMERO DE CASOS		EFECTO DE DISEÑO (ED)	ERROR RELATIVO (EE/V) (%)	INTERVALO DE CONFIANZA	
			Sin Ponderar (SP)	Ponderado (P)			Límite inferior (%)	Límite superior (%)
TECNOLOGÍA DE INFORMACIÓN Y COMUNICACIÓN								
POBLACIÓN DE 5 AÑOS O MÁS DE EDAD QUE UTILIZARON COMPUTADORA EN LOS ÚLTIMOS TRES MESES								
Total	**28,9**	**1,0**	**6.009**	**2.771.789**	**3,0**	**3,5**	**26,9**	**30,9**
Hombres	29,7	1,2	3.005	1.391.543	2,0	4,0	27,3	32,0
Mujeres	28,0	1,1	3.004	1.380.246	1,8	3,9	25,9	30,2
POBLACIÓN DE 5 AÑOS O MÁS DE EDAD QUE UTILIZARON INTERNET EN LOS ÚLTIMOS TRES MESES								
Total	**49,2**	**1,1**	**6.009**	**2.771.789**	**2,8**	**2,2**	**47,1**	**51,4**
Hombres	50,4	1,2	3.005	1.391.543	1,8	2,4	47,9	52,8
Mujeres	48,1	1,2	3.004	1.380.246	1,6	2,4	45,8	50,4
POBLACIÓN DE 5 AÑOS O MÁS DE EDAD QUE UTILIZARON TELÉFONO CELULAR EN LOS ÚLTIMOS TRES MESES								
Total	**74,4**	**1,2**	**6.009**	**2.771.789**	**4,8**	**1,6**	**72,0**	**76,9**
Hombres	75,5	1,3	3.005	1.391.543	2,9	1,8	72,9	78,2
Mujeres	73,3	1,3	3.004	1.380.246	2,5	1,8	70,8	75,9

BENI: EDUCACIÓN

CARACTERÍSTICA SELECCIONADA	VALOR ESTIMADO (V) (%)	ERROR ESTÁNDAR (EE) (%)	NÚMERO DE CASOS		EFECTO DE DISEÑO (ED)	ERROR RELATIVO (EE/V) (%)	INTERVALO DE CONFIANZA	
			Sin Ponderar (SP)	Ponderado (P)			Límite inferior (%)	Límite superior (%)
TASA DE ALFABETISMO								
Total	**95,0**	**1,1**	**1.291**	**281.202**	**3,1**	**1,1**	**92,8**	**97,2**
Hombres	96,9	0,8	635	138.375	1,3	0,8	95,3	98,5
Mujeres	93,2	1,7	656	142.827	2,8	1,8	89,8	96,5
Grupo de edad								
15-24	99,0	0,5	366	79.687	1,0	0,5	97,9	100,0
25-39	99,5	0,3	410	88.488	1,0	0,3	98,8	100,2
40-59	92,8	2,5	312	69.078	3,0	2,7	87,7	97,9
60 o más	82,1	3,4	203	43.949	1,6	4,1	75,3	88,9
AÑOS PROMEDIO DE ESTUDIO								
Total	**9,3**	**0,2**	**1.110**	**242.514**	**2,3**	**2,4**	**8,9**	**9,8**
Hombres	9,7	0,2	539	117.565	1,3	2,4	9,2	10,1
Mujeres	9,0	0,3	571	124.949	1,8	3,1	8,5	9,6
NIVEL MÁXIMO ALCANZADO								
Total								
Ninguno	4,5	1,0	51	10.890	2,6	22,3	2,8	7,0
Primaria	28,5	1,5	325	69.033	1,2	5,2	25,6	31,6
Secundaria	43,6	1,8	485	105.843	1,4	4,1	40,1	47,3
Superior	22,9	1,7	243	55.449	1,8	7,5	19,6	26,5
Otros	0,5	0,2	6	1.299	1,1	42,9	0,2	1,3
Hombres								
Ninguno	3,6	1,0	20	4.201	1,5	27,2	2,1	6,2
Primaria	25,6	1,8	143	30.059	0,9	6,9	22,2	29,3
Secundaria	46,6	2,4	251	54.829	1,3	5,2	41,8	51,6
Superior	23,7	1,9	122	27.856	1,1	8,1	20,0	27,8
Otros	0,5	0,4	3	620	1,5	72,3	0,1	2,3
Mujeres								
Ninguno	5,4	1,3	31	417.399	1,9	23,7	3,3	8,6
Primaria	31,2	1,9	182	970.657	1,1	6,3	27,4	35,3
Secundaria	40,8	1,9	234	1.168.342	0,8	4,7	37,0	44,7
Superior	22,1	1,9	121	896.687	1,2	8,8	18,4	26,3
Otros	0,5	0,3	3	13.875	1,0	56,3	0,2	1,7
TASA DE MATRICULACIÓN								
Total	**89,3**	**1,6**	**699**	**151.295**	**1,9**	**1,8**	**86,1**	**92,6**
Hombres	90,5	2,0	365	79.892	1,7	2,2	86,5	94,5
Mujeres	88,1	2,1	334	71.403	1,3	2,3	83,9	92,3
TASA DE ASISTENCIA ESCOLAR								
Total	**89,2**	**1,6**	**700**	**151.533**	**1,9**	**1,8**	**86,0**	**92,4**
Hombres	90,5	2,0	365	79.892	1,7	2,2	86,5	94,5
Mujeres	87,8	2,0	335	71.641	1,3	2,3	83,7	91,9

Continúa...

CARACTERÍSTICA SELECCIONADA	VALOR ESTIMADO (V) (%)	ERROR ESTÁNDAR (EE) (%)	NÚMERO DE CASOS		EFECTO DE DISEÑO (ED)	ERROR RELATIVO (EE/V) (%)	INTERVALO DE CONFIANZA	
			Sin Ponderar (SP)	Ponderado (P)			Límite inferior (%)	Límite superior (%)
TECNOLOGÍA DE INFORMACIÓN Y COMUNICACIÓN								
POBLACIÓN DE 5 AÑOS O MÁS DE EDAD QUE UTILIZARON COMPUTADORA EN LOS ÚLTIMOS TRES MESES								
Total	**18,1**	**1,5**	**1.842**	**400.701**	**2,6**	**8,0**	**15,2**	**21,1**
Hombres	18,9	1,4	921	200.836	1,2	7,6	16,0	21,7
Mujeres	17,4	1,8	921	199.865	2,1	10,5	13,7	21,0
POBLACIÓN DE 5 AÑOS O MÁS DE EDAD QUE UTILIZARON INTERNET EN LOS ÚLTIMOS TRES MESES								
Total	**24,0**	**1,5**	**1.842**	**400.701**	**2,3**	**6,2**	**20,9**	**27,0**
Hombres	24,2	1,8	921	200.836	1,6	7,3	20,6	27,8
Mujeres	23,7	1,8	921	199.865	1,7	7,7	20,0	27,4
POBLACIÓN DE 5 AÑOS O MÁS DE EDAD QUE UTILIZARON TELÉFONO CELULAR EN LOS ÚLTIMOS TRES MESES								
Total	**55,0**	**2,5**	**1.842**	**400.701**	**4,7**	**4,5**	**50,0**	**60,1**
Hombres	54,0	2,7	921	200.836	2,8	5,1	48,5	59,5
Mujeres	56,1	2,7	921	199.865	2,8	4,9	50,5	61,6

PANDO: EDUCACIÓN

CARACTERÍSTICA SELECCIONADA	VALOR ESTIMADO (V) (%)	ERROR ESTÁNDAR (EE) (%)	NÚMERO DE CASOS		EFECTO DE DISEÑO (ED)	ERROR RELATIVO (EE/V) (%)	INTERVALO DE CONFIANZA	
			Sin Ponderar (SP)	Ponderado (P)			Límite inferior (%)	Límite superior (%)
TASA DE ALFABETISMO								
Total	**96,5**	**0,8**	**1.062**	**84.022**	**1,9**	**0,8**	**95,0**	**98,1**
Hombres	97,4	0,8	563	44.515	1,3	0,8	95,8	98,9
Mujeres	95,5	1,2	499	39.507	1,7	1,3	93,1	98,0
Grupo de edad								
15-24	98,9	0,5	348	27.566	0,7	0,5	97,9	99,9
25-39	97,4	1,0	372	29.187	1,4	1,0	95,4	99,3
40-59	95,4	1,6	256	20.374	1,4	1,6	92,2	98,6
60 o más	86,9	5,2	86	6.895	2,1	5,9	76,3	97,4
AÑOS PROMEDIO DE ESTUDIO								
Total	**10,0**	**0,2**	**916**	**72.523**	**2,5**	**2,4**	**9,5**	**10,5**
Hombres	10,1	0,3	471	37.268	1,8	2,7	9,5	10,6
Mujeres	9,8	0,3	445	35.255	1,5	2,8	9,3	10,4
NIVEL MÁXIMO ALCANZADO								
Total								
Ninguno	3,0	0,8	28	2.175	2,0	26,2	1,8	5,1
Primaria	24,5	1,6	226	17.796	1,3	6,6	21,4	28,0
Secundaria	46,7	1,9	427	33.854	1,4	4,2	42,7	50,7
Superior	25,7	1,9	234	18.612	1,7	7,3	22,0	29,7
Otros	0,1	0,1	1	86	1,1	100,4	0,0	0,9
Hombres								
Ninguno	2,9	0,8	14	1.076	1,1	27,6	1,6	5,0
Primaria	22,8	2,2	109	8.504	1,3	9,4	18,7	27,5
Secundaria	48,8	2,2	229	18.171	0,9	4,6	44,2	53,3
Superior	25,5	2,2	119	9.517	1,3	8,8	21,2	30,4
Otros	0,0	0,0	0	0	0,0	0,0	0,0	0,0
Mujeres								
Ninguno	3,1	1,2	14	417.399	2,1	38,4	1,4	6,7
Primaria	26,4	2,2	117	970.657	1,2	8,3	22,1	31,1
Secundaria	44,5	2,9	198	1.168.342	1,4	6,4	38,8	50,4
Superior	25,8	2,6	115	896.687	1,6	10,0	20,9	31,4
Otros	0,2	0,2	1	13.875	1,1	100,9	0,0	1,9
TASA DE MATRICULACIÓN								
Total	**89,9**	**1,7**	**532**	**42.103**	**1,7**	**1,9**	**86,4**	**93,4**
Hombres	87,9	2,5	289	22.734	1,8	2,9	82,7	93,1
Mujeres	92,2	1,4	243	19.369	0,7	1,5	89,3	95,0
TASA DE ASISTENCIA ESCOLAR								
Total	**88,9**	**2,0**	**538**	**42.576**	**2,3**	**2,3**	**84,7**	**93,0**
Hombres	87,3	2,7	291	22.890	1,9	3,1	81,8	92,8
Mujeres	90,7	1,8	247	19.686	1,0	2,0	87,0	94,4

Continúa...

CARACTERÍSTICA SELECCIONADA	VALOR ESTIMADO (V) (%)	ERROR ESTÁNDAR (EE) (%)	NÚMERO DE CASOS		EFECTO DE DISEÑO (ED)	ERROR RELATIVO (EE/V) (%)	INTERVALO DE CONFIANZA	
			Sin Ponderar (SP)	Ponderado (P)			Límite inferior (%)	Límite superior (%)
TECNOLOGÍA DE INFORMACIÓN Y COMUNICACIÓN								
POBLACIÓN DE 5 AÑOS O MÁS DE EDAD QUE UTILIZARON COMPUTADORA EN LOS ÚLTIMOS TRES MESES								
Total	**26,0**	**1,7**	**1.464**	**115.841**	**2,2**	**6,6**	**22,5**	**29,5**
Hombres	28,1	2,1	764	60.309	1,7	7,5	23,8	32,5
Mujeres	23,6	1,9	700	55.532	1,4	8,0	19,8	27,5
POBLACIÓN DE 5 AÑOS O MÁS DE EDAD QUE UTILIZARON INTERNET EN LOS ÚLTIMOS TRES MESES								
Total	**31,9**	**2,1**	**1.464**	**115.841**	**3,0**	**6,6**	**27,6**	**36,2**
Hombres	34,6	2,5	764	60.309	2,1	7,1	29,6	39,6
Mujeres	29,0	2,2	700	55.532	1,7	7,7	24,4	33,6
POBLACIÓN DE 5 AÑOS O MÁS DE EDAD QUE UTILIZARON TELÉFONO CELULAR EN LOS ÚLTIMOS TRES MESES								
Total	**60,2**	**2,2**	**1.464**	**115.841**	**2,9**	**3,6**	**55,8**	**64,7**
Hombres	60,9	2,3	764	60.309	1,6	3,7	56,3	65,5
Mujeres	59,5	2,9	700	55.532	2,5	4,8	53,6	65,4

Anexo N° 1.5

BOLIVIA: INGRESOS LABORALES

CARACTERÍSTICA SELECCIONADA	VALOR ESTIMADO (V)	ERROR ESTÁNDAR (EE)	NÚMERO DE CASOS		EFECTO DE DISEÑO (ED)	ERROR RELATIVO (EE/V) (%)	INTERVALO DE CONFIANZA	
			Sin Ponderar (SP)	Ponderado (P)			Límite inferior	Límite superior
INGRESO PROMEDIO MENSUAL								
Total	**2.751**	**35,8**	**15.167**	**4.331.088**	**2,4**	**1,3**	**2.681**	**2.821**
CATEGORÍA EN EL EMPLEO								
Obrero (a)	2.659	58,6	1.428	394.520	2,1	2,2	2.544	2.774
Empleado (a)	3.619	60,1	5.260	1.461.648	2,6	1,7	3.501	3.737
Trabajador(a) por cuenta propia	2.016	38,6	7.122	2.065.638	2,6	1,9	1.940	2.092
Patrón, socio o empleador que no recibe remuneración	4.113	229,3	912	280.104	1,2	5,6	3.663	4.563
Empleado(a) del hogar	1.589	53,4	393	113.188	1,4	3,4	1.484	1.694
Otros	4.979	928,0	52	15.990	2,5	18,6	3.157	6.800
GRUPO OCUPACIONAL								
Fuerzas Armadas	6.948	685,7	29	7.032	1,0	9,9	5.602	8.293
Directivos Adm. Pública y empresas	6.552	473,4	343	96.489	0,8	7,2	5.623	7.481
Profesionales científicos e intelectuales	4.821	100,4	1.468	416.438	1,7	2,1	4.624	5.018
Técnicos de nivel medio	3.816	114,6	902	251.260	1,5	3,0	3.591	4.041
Empleados de oficina	3.157	81,7	617	176.789	1,2	2,6	2.997	3.317
Trabajadores de servicio y vendedores	2.362	48,4	3.339	891.357	1,5	2,1	2.267	2.457
Trabajadores en agricultura, pecuaria, pesca y otros	1.184	83,5	2.326	870.205	5,8	7,0	1.020	1.348
Trabajadores de la construcción, Ind. manufacturera y otros	2.773	41,5	3.350	875.208	1,5	1,5	2.692	2.855
Operadores de instalación y maquinarias	3.567	77,9	1.511	402.079	1,4	2,2	3.414	3.720
Trabajadores no calificados	2.017	45,2	1.271	341.063	1,5	2,2	1.928	2.106
No sabe / No responde	7.591	1626,0	11	3.168	1,8	21,4	4.399	10.782
ACTIVIDAD ECONÓMICA								
Agricultura, ganadería, caza, pesca y silvicultura	1.282	81,2	2.422	907.179	5,3	6,3	1.122	1.441
Explotación de minas y canteras	4.599	449,7	242	79.099	2,9	9,8	3.716	5.481
Industria manufacturera	2.763	114,6	1.734	450.432	0,9	4,1	2.538	2.988
Suministro de electricidad, gas, vapor y aire acondicionado	5.452	364,7	47	11.427	1,0	6,7	4.736	6.168
Suministro de agua, evacuación de aguas residuales, gestión de desecho	4.135	675,7	20	4.690	0,9	16,3	2.809	5.462
Construcción	3.370	58,7	1.805	468.248	1,3	1,7	3.255	3.486
Venta por mayor y menor, reparación de automotores	2.507	58,9	2.776	742.185	1,6	2,3	2.392	2.623
Transporte y almacenamiento	3.426	74,7	1.190	309.063	1,2	2,2	3.280	3.573
Actividades de alojamiento y servicio de comidas	2.366	74,9	984	262.574	1,4	3,2	2.219	2.513
Informaciones y comunicaciones	3.729	279,0	195	52.839	1,4	7,5	3.182	4.277
Intermediación financiera y seguros	5.194	258,8	203	60.695	1,2	5,0	4.686	5.701
Actividades inmobiliarias	5.709	1655,7	29	9.836	2,4	29,0	2.459	8.958

Continúa...

CARACTERÍSTICA SELECCIONADA	VALOR ESTIMADO (V)	ERROR ESTÁNDAR (EE)	NÚMERO DE CASOS		EFECTO DE DISEÑO (ED)	ERROR RELATIVO (EE/V) (%)	INTERVALO DE CONFIANZA	
			Sin Ponderar (SP)	Ponderado (P)			Límite inferior	Límite superior
Servicios profesionales y técnicos	3.599	149,9	348	99.092	1,4	4,2	3.305	3.894
Actividades de servicios administrativos y de apoyo	2.515	160,9	241	69.054	1,4	6,4	2.199	2.831
Adm. Pública, defensa y seguridad social	4.533	134,7	619	150.112	1,2	3,0	4.269	4.798
Servicios de educación	4.208	111,3	902	255.716	1,7	2,6	3.990	4.427
Servicios de salud y asistencia social	4.057	149,3	501	137.766	1,4	3,7	3.764	4.351
Actividades artísticas, entretenimiento y recreativas	2.461	179,7	129	36.900	1,2	7,3	2.109	2.814
Otras actividades de servicios	2.195	112,3	368	103.898	1,5	5,1	1.975	2.416
Actividades de hogares privados	1.587	53,5	396	114.869	1,5	3,4	1.482	1.692
Servicios de organismos extraterritorriales	7.966	1728,2	5	1.311	0,9	21,7	4.574	11.358
Ns/Nr	4.095	1575,8	11	4.103	2,0	38,5	1.003	7.188

URBANA: INGRESOS LABORALES

CARACTERÍSTICA SELECCIONADA	VALOR ESTIMADO (V)	ERROR ESTÁNDAR (EE)	NÚMERO DE CASOS		EFECTO DE DISEÑO (ED)	ERROR RELATIVO (EE/V) (%)	INTERVALO DE CONFIANZA	
			Sin Ponderar (SP)	Ponderado (P)			Límite inferior	Límite superior
INGRESO PROMEDIO MENSUAL								
Total	**3.170**	**39,7**	**11.967**	**3.092.680**	**2,1**	**1,3**	**3.092**	**3.248**
CATEGORÍA EN EL EMPLEO								
Obrero (a)	2.816	59,9	1.121	273.733	1,5	2,1	2.699	2.934
Empleado (a)	3.617	62,6	4.840	1.310.030	2,7	1,7	3.494	3.740
Trabajador(a) por cuenta propia	2.592	38,5	4.917	1.214.883	1,6	1,5	2.516	2.667
Patrón, socio o empleador que no recibe remuneración	4.983	288,7	688	183.729	1,1	5,8	4.416	5.550
Empleado(a) del hogar	1.635	55,6	360	99.331	1,5	3,4	1.526	1.745
Otros	6.251	802,3	41	10.974	1,2	12,8	4.676	7.827
GRUPO OCUPACIONAL								
Fuerzas Armadas	6.995	699,5	28	6.888	1,1	10,0	5.621	8.368
Directivos Adm. Pública y empresas	6.588	499,3	329	90.938	0,9	7,6	5.608	7.569
Profesionales científicos e intelectuales	4.801	112,1	1.313	356.480	1,8	2,3	4.581	5.021
Técnicos de nivel medio	3.872	118,8	847	232.040	1,6	3,1	3.639	4.105
Empleados de oficina	3.175	82,8	602	172.651	1,3	2,6	3.013	3.338
Trabajadores de servicio y vendedores	2.464	50,4	3.051	783.339	1,5	2,0	2.366	2.563
Trabajadores en agricultura, pecuaria, pesca y otros	2.392	248,1	370	87.552	1,9	10,4	1.905	2.880
Trabajadores de la construcción, Ind. manufacturera y otros	2.819	44,5	2.979	741.847	1,5	1,6	2.731	2.906
Operadores de instalación y maquinarias	3.517	69,6	1.314	331.030	1,4	2,0	3.380	3.653
Trabajadores no calificados	2.022	43,0	1.124	286.920	1,2	2,1	1.937	2.106
No sabe / No responde	7.933	1604,0	10	2.995	2,0	20,2	4.784	11.083
ACTIVIDAD ECONÓMICA								
Agricultura, ganadería, caza, pesca y silvicultura	2.719	218,8	435	108.156	1,8	8,0	2.289	3.149
Explotación de minas y canteras	5.244	398,0	154	42.482	1,7	7,6	4.462	6.025
Industria manufacturera	2.860	125,7	1.591	402.266	1,0	4,4	2.614	3.107
Suministro de electricidad, gas, vapor y aire acondicionado	5.533	374,9	45	11.039	1,1	6,8	4.797	6.269
Suministro de agua, evacuación de aguas residuales, gestión de desecho	4.808	728,6	16	3.594	0,9	15,2	3.377	6.238
Construcción	3.465	66,9	1.541	376.437	1,4	1,9	3.334	3.597
Venta por mayor y menor, reparación de automotores	2.612	62,6	2.559	660.483	1,7	2,4	2.489	2.735
Transporte y almacenamiento	3.419	77,3	1.102	274.735	1,3	2,3	3.267	3.570
Actividades de alojamiento y servicio de comidas	2.398	75,4	912	235.370	1,5	3,1	2.250	2.546
Informaciones y comunicaciones	3.821	284,6	190	50.905	1,5	7,4	3.262	4.379
Intermediación financiera y seguros	5.221	259,6	202	60.209	1,3	5,0	4.711	5.730
Actividades inmobiliarias	5.709	1655,7	29	9.836	2,7	29,0	2.458	8.960

Continúa...

CARACTERÍSTICA SELECCIONADA	VALOR ESTIMADO (V)	ERROR ESTÁNDAR (EE)	NÚMERO DE CASOS		EFECTO DE DISEÑO (ED)	ERROR RELATIVO (EE/V) (%)	INTERVALO DE CONFIANZA	
			Sin Ponderar (SP)	Ponderado (P)			Límite inferior	Límite superior
Servicios profesionales y técnicos	3.610	151,7	343	97.737	1,5	4,2	3.313	3.908
Actividades de servicios administrativos y de apoyo	2.541	166,3	229	66.083	1,6	6,5	2.215	2.868
Adm. Pública, defensa y seguridad social	4.690	141,2	569	137.107	1,3	3,0	4.413	4.967
Servicios de educación	4.088	116,2	757	198.102	1,4	2,8	3.860	4.316
Servicios de salud y asistencia social	4.104	162,2	438	118.214	1,5	4,0	3.786	4.423
Actividades artísticas, entretenimiento y recreativas	2.457	185,1	126	35.791	1,3	7,5	2.093	2.820
Otras actividades de servicios	2.263	115,9	352	98.731	1,6	5,1	2.036	2.491
Actividades de hogares privados	1.627	55,7	362	100.159	1,5	3,4	1.517	1.736
Servicios de organismos extraterritorriales	7.966	1728,2	5	1.311	1,0	21,7	4.573	11.359
Ns/Nr	4.208	1642,5	10	3.933	2,3	39,0	983	7.433

RURAL: INGRESOS LABORALES

CARACTERÍSTICA SELECCIONADA	VALOR ESTIMADO (V)	ERROR ESTÁNDAR (EE)	NÚMERO DE CASOS		EFECTO DE DISEÑO (ED)	ERROR RELATIVO (EE/V) (%)	INTERVALO DE CONFIANZA	
			Sin Ponderar (SP)	Ponderado (P)			Límite inferior	Límite superior
INGRESO PROMEDIO MENSUAL								
Total	**1.704**	**77,8**	**3.200**	**1.238.408**	**4,3**	**4,6**	**1.551**	**1.858**
CATEGORÍA EN EL EMPLEO								
Obrero (a)	2.302	143,1	307	120.787	3,7	6,2	2.020	2.584
Empleado (a)	3.640	206,0	420	151.618	3,3	5,7	3.234	4.046
Trabajador(a) por cuenta propia	1.194	74,1	2.205	850.755	4,4	6,2	1.048	1.340
Patrón, socio o empleador que no recibe remuneración	2.456	286,1	224	96.375	1,3	11,7	1.891	3.020
Empleado(a) del hogar	1.258	170,5	33	13.857	1,7	13,6	921	1.594
Otros	2.195	107,1	11	5.016	0,1	4,9	1.983	2.406
GRUPO OCUPACIONAL								
Fuerzas Armadas	4.680	0,0	1	144	-	-	4.680	4.680
Directivos Adm. Pública y empresas	5.956	851,8	14	5.551	1,4	14,3	4.275	7.636
Profesionales científicos e intelectuales	4.941	199,9	155	59.958	2,1	4,0	4.547	5.335
Técnicos de nivel medio	3.147	404,4	55	19.220	1,3	12,8	2.350	3.945
Empleados de oficina	2.394	417,9	15	4.138	0,9	17,5	1.569	3.218
Trabajadores de servicio y vendedores	1.621	140,6	288	108.018	2,0	8,7	1.344	1.898
Trabajadores en agricultura, pecuaria, pesca y otros	1.049	88,3	1.956	782.653	6,0	8,4	875	1.223
Trabajadores de la construcción, Ind. manufacturera y otros	2.521	109,1	371	133.361	1,6	4,3	2.306	2.737
Operadores de instalación y maquinarias	3.800	288,3	197	71.049	1,1	7,6	3.231	4.369
Trabajadores no calificados	1.994	171,9	147	54.143	2,8	8,6	1.655	2.333
No sabe / No responde	1.658	0,0	1	173	-	-	1.658	1.658
ACTIVIDAD ECONÓMICA								
Agricultura, ganadería, caza, pesca y silvicultura	1.087	86,2	1.987	799.023	5,7	7,9	917	1.257
Explotación de minas y canteras	3.851	754,1	88	36.617	2,3	19,6	2.363	5.338
Industria manufacturera	1.950	191,1	143	48.166	1,4	9,8	1.573	2.326
Suministro de electricidad, gas, vapor y aire acondicionado	3.142	46,4	2	388	0,5	1,5	3.050	3.233
Suministro de agua, evacuación de aguas residuales, gestión de desecho	1.931	404,6	4	1.096	0,5	21,0	1.133	2.729
Construcción	2.980	117,0	264	91.811	1,4	3,9	2.749	3.211
Venta por mayor y menor, reparación de automotores	1.664	139,9	217	81.702	1,6	8,4	1.388	1.940
Transporte y almacenamiento	3.488	264,9	88	34.328	1,1	7,6	2.965	4.010
Actividades de alojamiento y servicio de comidas	2.092	306,9	72	27.204	1,3	14,7	1.486	2.697
Informaciones y comunicaciones	1.330	483,7	5	1.934	1,2	36,4	376	2.284
Intermediación financiera y seguros	1.822	0,0	1	486	-	-	1.822	1.822

Continúa...

CARACTERÍSTICA SELECCIONADA	VALOR ESTIMADO (V)	ERROR ESTÁNDAR (EE)	NÚMERO DE CASOS		EFECTO DE DISEÑO (ED)	ERROR RELATIVO (EE/V) (%)	INTERVALO DE CONFIANZA	
			Sin Ponderar (SP)	Ponderado (P)			Límite inferior	Límite superior
Servicios profesionales y técnicos	2.811	508,6	5	1.355	0,2	18,1	1.808	3.814
Actividades de servicios administrativos y de apoyo	1.930	473,2	12	2.971	0,9	24,5	997	2.864
Adm. Pública, defensa y seguridad social	2.881	295,8	50	13.005	0,7	10,3	2.298	3.465
Servicios de educación	4.622	251,1	145	57.614	2,9	5,4	4.126	5.117
Servicios de salud y asistencia social	3.774	372,9	63	19.552	1,4	9,9	3.039	4.510
Actividades artísticas, entretenimiento y recreativas	2.613	322,0	3	1.109	0,5	12,3	1.978	3.248
Otras actividades de servicios	893	163,4	16	5.167	0,9	18,3	571	1.216
Actividades de hogares privados	1.320	174,1	34	14.710	1,8	13,2	977	1.664
Ns/Nr	1.500	0,0	1	170	-	-	1.500	1.500

CHUQUISACA: INGRESOS LABORALES

CARACTERÍSTICA SELECCIONADA	VALOR ESTIMADO (V)	ERROR ESTÁNDAR (EE)	NÚMERO DE CASOS		EFECTO DE DISEÑO (ED)	ERROR RELATIVO (EE/V) (%)	INTERVALO DE CONFIANZA	
			Sin Ponderar (SP)	Ponderado (P)			Límite inferior	Límite superior
INGRESO PROMEDIO MENSUAL								
Total	**1.858**	**77,6**	**1.056**	**242.311**	**1,5**	**4,2**	**1.703**	**2.014**
CATEGORÍA EN EL EMPLEO								
Obrero (a)	2.302	157,7	86	17.229	1,2	6,9	1.987	2.618
Empleado (a)	3.281	187,0	274	58.219	1,8	5,7	2.906	3.655
Trabajador(a) por cuenta propia	1.220	87,5	607	146.093	1,7	7,2	1.045	1.395
Patrón, socio o empleador que no recibe remuneración	2.068	345,8	71	17.034	1,4	16,7	1.376	2.760
Empleado(a) del hogar	1.010	156,3	15	3.134	1,0	15,5	697	1.322
Otros	4.896	154,9	3	602	0,9	3,2	4.586	5.205
GRUPO OCUPACIONAL								
Fuerzas Armadas	4.949	693,8	16	3.559	1,6	14,0	3.561	6.337
Profesionales científicos e intelectuales	4.508	276,7	107	24.118	1,5	6,1	3.955	5.062
Técnicos de nivel medio	2.608	373,6	39	8.233	1,5	14,3	1.860	3.355
Empleados de oficina	3.458	729,3	19	4.023	1,3	21,1	1.999	4.918
Trabajadores de servicio y vendedores	1.876	142,0	196	39.609	1,3	7,6	1.592	2.160
Trabajadores en agricultura, pecuaria, pesca y otros	495	68,9	321	92.038	1,7	13,9	357	633
Trabajadores de la construcción, Ind. manufacturera y otros	2.258	139,2	210	41.914	1,5	6,2	1.979	2.536
Operadores de instalación y maquinarias	3.309	289,4	85	16.084	1,1	8,7	2.730	3.888
Trabajadores no calificados	1.636	129,7	63	12.733	0,9	7,9	1.377	1.896
ACTIVIDAD ECONÓMICA								
Agricultura, ganadería, caza, pesca y silvicultura	497	68,2	322	92.432	1,7	13,7	360	633
Explotación de minas y canteras	2.300	666,4	7	1.166	1,2	29,0	967	3.634
Industria manufacturera	2.031	194,4	117	23.840	1,1	9,6	1.642	2.420
Suministro de electricidad, gas, vapor y aire acondicionado	9.014	2270,0	2	463	1,0	25,2	4.471	13.556
Suministro de agua, evacuación de aguas residuales, gestión de desecho	2.779	715,1	2	436	0,9	25,7	1.348	4.210
Construcción	2.940	98,8	118	23.284	1,1	3,4	2.743	3.138
Venta por mayor y menor, reparación de automotores	1.886	145,2	144	28.727	0,9	7,7	1.595	2.176
Transporte y almacenamiento	3.318	363,6	65	12.338	1,1	11,0	2.590	4.045
Actividades de alojamiento y servicio de comidas	1.960	289,3	59	11.313	1,3	14,8	1.381	2.539
Informaciones y comunicaciones	1.151	300,1	9	2.007	0,9	26,1	551	1.752
Intermediación financiera y seguros	3.322	341,5	8	1.525	0,8	10,3	2.639	4.005

Continúa...

CARACTERÍSTICA SELECCIONADA	VALOR ESTIMADO (V)	ERROR ESTÁNDAR (EE)	NÚMERO DE CASOS		EFECTO DE DISEÑO (ED)	ERROR RELATIVO (EE/V) (%)	INTERVALO DE CONFIANZA	
			Sin Ponderar (SP)	Ponderado (P)			Límite inferior	Límite superior
Servicios profesionales y técnicos	3.340	492,2	13	3.115	1,2	14,7	2.355	4.325
Actividades de servicios administrativos y de apoyo	1.471	209,9	8	1.563	0,8	14,3	1.050	1.891
Adm. Pública, defensa y seguridad social	3.114	210,1	42	8.836	1,0	6,7	2.694	3.534
Servicios de educación	4.521	436,4	58	12.656	1,5	9,7	3.648	5.395
Servicios de salud y asistencia social	4.280	375,1	47	11.392	1,3	8,8	3.530	5.031
Actividades artísticas, entretenimiento y recreativas	1.264	476,5	3	503	0,8	37,7	311	2.218
Otras actividades de servicios	1.331	336,2	17	3.581	1,0	25,3	659	2.004
Actividades de hogares privados	1.010	156,3	15	3.134	1,0	15,5	697	1.322

LA PAZ: INGRESOS LABORALES

CARACTERÍSTICA SELECCIONADA	VALOR ESTIMADO (V)	ERROR ESTÁNDAR (EE)	NÚMERO DE CASOS		EFECTO DE DISEÑO (ED)	ERROR RELATIVO (EE/V) (%)	INTERVALO DE CONFIANZA	
			Sin Ponderar (SP)	Ponderado (P)			Límite inferior	Límite superior
INGRESO PROMEDIO MENSUAL								
Total	**2.613**	**65,8**	**3.936**	**1.205.970**	**3,1**	**2,5**	**2.484**	**2.743**
CATEGORÍA EN EL EMPLEO								
Obrero (a)	2.401	153,5	363	108.238	4,0	6,4	2.099	2.703
Empleado (a)	3.636	108,4	1.463	396.568	2,2	3,0	3.423	3.850
Trabajador(a) por cuenta propia	1.909	71,5	1.795	598.565	2,8	3,7	1.768	2.049
Patrón, socio o empleador que no recibe remuneración	3.232	239,6	218	78.148	1,9	7,4	2.759	3.704
Empleado(a) del hogar	1.635	106,7	84	21.009	1,1	6,5	1.425	1.846
Otros	5.935	1302,1	13	3.442	1,0	21,9	3.369	8.500
GRUPO OCUPACIONAL								
Fuerzas Armadas	7.460	1165,4	11	3.020	0,9	15,6	5.164	9.756
Directivos Adm. Pública y empresas	6.393	498,6	76	21.945	1,0	7,8	5.411	7.376
Profesionales científicos e intelectuales	4.970	151,2	422	130.732	1,2	3,0	4.672	5.268
Técnicos de nivel medio	3.532	151,5	272	71.824	1,0	4,3	3.233	3.830
Empleados de oficina	3.464	189,3	188	49.044	1,0	5,5	3.091	3.837
Trabajadores de servicio y vendedores	2.131	93,7	926	243.337	1,8	4,4	1.947	2.316
Trabajadores en agricultura, pecuaria, pesca y otros	1.057	132,0	384	267.050	10,0	12,5	797	1.317
Trabajadores de la construcción, Ind. manufacturera y otros	2.577	70,3	980	244.552	1,3	2,7	2.439	2.716
Operadores de instalación y maquinarias	3.388	107,2	383	97.375	1,0	3,2	3.176	3.599
Trabajadores no calificados	1.911	123,3	287	75.399	3,0	6,5	1.668	2.154
No sabe / No responde	6.214	1312,7	7	1.692	1,2	21,1	3.628	8.800
ACTIVIDAD ECONÓMICA								
Agricultura, ganadería, caza, pesca y silvicultura	1.076	135,0	386	269.161	10,1	12,5	810	1.342
Explotación de minas y canteras	3.361	616,8	44	23.615	6,4	18,4	2.146	4.576
Industria manufacturera	2.345	84,9	601	144.071	1,0	3,6	2.177	2.512
Suministro de electricidad, gas, vapor y aire acondicionado	6.838	1060,9	7	1.664	0,8	15,5	4.748	8.929
Suministro de agua, evacuación de aguas residuales, gestión de desecho	6.428	1481,1	5	1.124	0,7	23,0	3.510	9.347
Construcción	3.176	100,3	436	110.986	1,2	3,2	2.978	3.373
Venta por mayor y menor, reparación de automotores	2.171	93,8	760	198.332	1,5	4,3	1.986	2.355
Transporte y almacenamiento	3.392	127,6	343	84.561	0,9	3,8	3.140	3.643
Actividades de alojamiento y servicio de comidas	2.226	144,2	241	61.652	1,2	6,5	1.942	2.511
Informaciones y comunicaciones	3.501	347,4	73	19.076	1,0	9,9	2.816	4.185
Intermediación financiera y seguros	5.905	541,8	74	20.081	1,1	9,2	4.837	6.973
Actividades inmobiliarias	2.541	450,8	9	2.380	1,0	17,7	1.653	3.429

Continúa...

CARACTERÍSTICA SELECCIONADA	VALOR ESTIMADO (V)	ERROR ESTÁNDAR (EE)	NÚMERO DE CASOS		EFECTO DE DISEÑO (ED)	ERROR RELATIVO (EE/V) (%)	INTERVALO DE CONFIANZA	
			Sin Ponderar (SP)	Ponderado (P)			Límite inferior	Límite superior
Servicios profesionales y técnicos	3.931	258,8	120	31.792	1,1	6,6	3.421	4.441
Actividades de servicios administrativos y de apoyo	2.207	235,6	67	15.445	1,1	10,7	1.743	2.671
Adm. Pública, defensa y seguridad social	5.071	270,9	188	50.458	1,1	5,3	4.537	5.605
Servicios de educación	4.242	217,7	243	80.587	2,9	5,1	3.813	4.671
Servicios de salud y asistencia social	4.154	289,6	124	35.566	1,3	7,0	3.583	4.725
Actividades artísticas, entretenimiento y recreativas	2.398	269,9	38	10.406	0,9	11,3	1.866	2.930
Otras actividades de servicios	2.333	281,6	83	20.876	1,1	12,1	1.778	2.888
Actividades de hogares privados	1.663	107,7	85	21.862	1,2	6,5	1.451	1.875
Servicios de organismos extraterritorriales	7.966	1728,2	5	1.311	0,9	21,7	4.561	11.371
Ns/Nr	2.963	1183,2	4	964	1,1	39,9	631	5.294

COCHABAMBA: INGRESOS LABORALES

CARACTERÍSTICA SELECCIONADA	VALOR ESTIMADO (V)	ERROR ESTÁNDAR (EE)	NÚMERO DE CASOS		EFECTO DE DISEÑO (ED)	ERROR RELATIVO (EE/V) (%)	INTERVALO DE CONFIANZA	
			Sin Ponderar (SP)	Ponderado (P)			Límite inferior	Límite superior
INGRESO PROMEDIO MENSUAL								
Total	**2.645**	**87,7**	**2.950**	**729.297**	**1,4**	**3,3**	**2.472**	**2.818**
CATEGORÍA EN EL EMPLEO								
Obrero (a)	2.513	91,5	262	64.474	1,4	3,6	2.332	2.694
Empleado (a)	3.442	122,0	997	223.580	2,0	3,5	3.201	3.683
Trabajador(a) por cuenta propia	2.059	72,5	1.446	378.290	2,2	3,5	1.916	2.202
Patrón, socio o empleador que no recibe remuneración	4.149	982,9	174	44.606	1,0	23,7	2.209	6.089
Empleado(a) del hogar	1.220	100,1	55	12.171	1,0	8,2	1.023	1.418
Otros	3.009	681,0	16	6.176	2,1	22,6	1.665	4.353
GRUPO OCUPACIONAL								
Fuerzas Armadas	7.853	1361,4	8	1.735	1,0	17,3	5.166	10.541
Directivos Adm. Pública y empresas	8.136	2207,6	80	17.529	0,8	27,1	3.779	12.494
Profesionales científicos e intelectuales	4.404	174,6	299	66.720	1,0	4,0	4.060	4.749
Técnicos de nivel medio	3.703	230,3	169	37.659	1,0	6,2	3.249	4.158
Empleados de oficina	3.132	200,7	105	22.790	1,0	6,4	2.736	3.528
Trabajadores de servicio y vendedores	2.183	87,8	714	159.966	1,2	4,0	2.009	2.356
Trabajadores en agricultura, pecuaria, pesca y otros	1.149	140,0	349	143.333	6,0	12,2	873	1.425
Trabajadores de la construcción, Ind. manufacturera y otros	2.628	63,7	720	162.698	1,1	2,4	2.503	2.754
Operadores de instalación y maquinarias	3.338	142,0	301	71.862	1,5	4,3	3.057	3.618
Trabajadores no calificados	1.928	93,5	205	45.005	1,0	4,8	1.743	2.112
ACTIVIDAD ECONÓMICA								
Agricultura, ganadería, caza, pesca y silvicultura	1.180	139,3	355	144.170	5,7	11,8	905	1.455
Explotación de minas y canteras	2.919	503,4	23	8.191	1,5	17,2	1.925	3.912
Industria manufacturera	3.149	505,3	373	82.277	0,9	16,0	2.152	4.147
Suministro de electricidad, gas, vapor y aire acondicionado	5.540	619,6	12	2.624	0,9	11,2	4.317	6.763
Suministro de agua, evacuación de aguas residuales, gestión de desecho	2.936	598,6	9	2.206	1,2	20,4	1.755	4.118
Construcción	3.334	128,0	382	88.030	1,2	3,8	3.082	3.587
Venta por mayor y menor, reparación de automotores	2.319	101,3	645	141.969	1,3	4,4	2.119	2.519
Transporte y almacenamiento	3.231	136,7	257	58.471	1,2	4,2	2.961	3.501
Actividades de alojamiento y servicio de comidas	2.141	107,7	212	48.999	0,9	5,0	1.928	2.353
Informaciones y comunicaciones	4.900	804,8	32	7.476	1,3	16,4	3.311	6.488
Intermediación financiera y seguros	5.587	465,2	37	8.090	0,9	8,3	4.669	6.506
Actividades inmobiliarias	3.197	689,2	8	1.734	0,9	21,6	1.837	4.558

Continúa...

CARACTERÍSTICA SELECCIONADA	VALOR ESTIMADO (V)	ERROR ESTÁNDAR (EE)	NÚMERO DE CASOS		EFECTO DE DISEÑO (ED)	ERROR RELATIVO (EE/V) (%)	INTERVALO DE CONFIANZA	
			Sin Ponderar (SP)	Ponderado (P)			Límite inferior	Límite superior
Servicios profesionales y técnicos	3.300	187,2	92	20.360	0,8	5,7	2.931	3.670
Actividades de servicios administrativos y de apoyo	2.682	398,7	44	9.495	1,2	14,9	1.895	3.469
Adm. Pública, defensa y seguridad social	4.878	426,1	85	19.061	1,2	8,7	4.036	5.719
Servicios de educación	4.211	259,3	147	33.065	1,0	6,2	3.699	4.723
Servicios de salud y asistencia social	3.335	249,5	93	21.570	1,1	7,5	2.842	3.827
Actividades artísticas, entretenimiento y recreativas	1.792	198,9	22	4.752	0,8	11,1	1.399	2.184
Otras actividades de servicios	2.105	225,7	67	14.586	1,2	10,7	1.660	2.551
Actividades de hogares privados	1.220	100,1	55	12.171	1,0	8,2	1.023	1.418

ORURO: INGRESOS LABORALES

CARACTERÍSTICA SELECCIONADA	VALOR ESTIMADO (V)	ERROR ESTÁNDAR (EE)	NÚMERO DE CASOS		EFECTO DE DISEÑO (ED)	ERROR RELATIVO (EE/V) (%)	INTERVALO DE CONFIANZA	
			Sin Ponderar (SP)	Ponderado (P)			Límite inferior	Límite superior
INGRESO PROMEDIO MENSUAL								
Total	**2.430**	**97,5**	**983**	**207.359**	**1,6**	**4,0**	**2.234**	**2.625**
CATEGORÍA EN EL EMPLEO								
Obrero (a)	3.281	363,2	90	17.822	1,6	11,1	2.554	4.008
Empleado (a)	3.286	190,7	266	58.069	2,1	5,8	2.905	3.668
Trabajador(a) por cuenta propia	1.690	75,7	556	116.698	1,0	4,5	1.538	1.841
Patrón, socio o empleador que no recibe remuneración	4.495	672,3	56	11.779	1,0	15,0	3.149	5.841
Empleado(a) del hogar	1.034	183,7	12	2.434	1,0	17,8	666	1.401
Otros	3.275	110,6	3	557	0,9	3,4	3.054	3.496
GRUPO OCUPACIONAL								
Fuerzas Armadas	10.100	0,0	1	252	-	-	10.100	10.100
Directivos Adm. Pública y empresas	6.590	1780,5	21	5.107	1,7	27,0	3.026	10.154
Profesionales científicos e intelectuales	4.145	327,2	75	16.929	1,5	7,9	3.490	4.800
Técnicos de nivel medio	3.405	301,1	51	11.098	1,1	8,8	2.802	4.007
Empleados de oficina	3.303	234,3	31	7.114	0,7	7,1	2.834	3.772
Trabajadores de servicio y vendedores	2.237	134,8	213	44.444	1,0	6,0	1.967	2.507
Trabajadores en agricultura, pecuaria, pesca y otros	907	82,6	237	51.288	1,1	9,1	742	1.073
Trabajadores de la construcción, Ind. manufacturera y otros	2.523	127,3	182	36.981	1,1	5,0	2.268	2.778
Operadores de instalación y maquinarias	3.379	179,4	99	19.776	0,8	5,3	3.020	3.738
Trabajadores no calificados	2.098	363,2	72	14.197	1,4	17,3	1.371	2.825
No sabe / No responde	1.658	0,0	1	173	-	-	1.658	1.658
ACTIVIDAD ECONÓMICA								
Agricultura, ganadería, caza, pesca y silvicultura	917	82,2	239	51.634	1,1	9,0	752	1.081
Explotación de minas y canteras	5.356	664,8	45	8.901	1,8	12,4	4.025	6.687
Industria manufacturera	2.115	269,7	68	14.219	1,6	12,8	1.575	2.655
Suministro de electricidad, gas, vapor y aire acondicionado	3.620	0,0	1	275	-	-	3.620	3.620
Suministro de agua, evacuación de aguas residuales, gestión de desecho	2.468	0,0	1	204	-	-	2.468	2.468
Construcción	3.481	319,6	127	26.113	1,0	9,2	2.842	4.121
Venta por mayor y menor, reparación de automotores	2.244	161,4	177	37.245	1,1	7,2	1.921	2.567
Transporte y almacenamiento	2.685	184,3	68	13.742	0,9	6,9	2.316	3.054
Actividades de alojamiento y servicio de comidas	1.943	181,3	60	11.890	1,0	9,3	1.580	2.306
Informaciones y comunicaciones	3.228	716,2	13	2.947	1,4	22,2	1.795	4.662
Intermediación financiera y seguros	3.499	676,8	3	711	1,1	19,3	2.144	4.854

Continúa...

CARACTERÍSTICA SELECCIONADA	VALOR ESTIMADO (V)	ERROR ESTÁNDAR (EE)	NÚMERO DE CASOS		EFECTO DE DISEÑO (ED)	ERROR RELATIVO (EE/V) (%)	INTERVALO DE CONFIANZA	
			Sin Ponderar (SP)	Ponderado (P)			Límite inferior	Límite superior
Servicios profesionales y técnicos	2.644	475,2	13	2.876	0,6	18,0	1.693	3.595
Actividades de servicios administrativos y de apoyo	1.958	282,5	8	1.891	1,0	14,4	1.392	2.523
Adm. Pública, defensa y seguridad social	3.799	311,5	35	7.361	1,1	8,2	3.176	4.423
Servicios de educación	4.317	319,5	50	11.635	1,9	7,4	3.677	4.956
Servicios de salud y asistencia social	4.167	588,1	29	6.060	1,3	14,1	2.989	5.344
Actividades artísticas, entretenimiento y recreativas	2.597	597,0	13	2.990	1,7	23,0	1.402	3.792
Otras actividades de servicios	1.342	267,4	21	4.231	1,3	19,9	807	1.877
Actividades de hogares privados	1.034	183,7	12	2.434	1,0	17,8	666	1.401

POTOSÍ: INGRESOS LABORALES

CARACTERÍSTICA SELECCIONADA	VALOR ESTIMADO (V)	ERROR ESTÁNDAR (EE)	NÚMERO DE CASOS		EFECTO DE DISEÑO (ED)	ERROR RELATIVO (EE/V) (%)	INTERVALO DE CONFIANZA	
			Sin Ponderar (SP)	Ponderado (P)			Límite inferior	Límite superior
INGRESO PROMEDIO MENSUAL								
Total	**1.817**	**120,0**	**891**	**291.431**	**2,8**	**6,6**	**1.577**	**2.058**
CATEGORÍA EN EL EMPLEO								
Obrero (a)	2.426	134,9	81	23.209	0,9	5,6	2.155	2.696
Empleado (a)	3.719	319,6	197	62.419	2,9	8,6	3.078	4.360
Trabajador(a) por cuenta propia	989	62,7	547	185.526	1,3	6,3	863	1.115
Patrón, socio o empleador que no recibe remuneración	2.565	482,1	44	13.582	1,4	18,8	1.598	3.532
Empleado(a) del hogar	789	138,3	12	3.597	0,7	17,5	512	1.067
Otros	6.483	1544,1	10	3.098	2,0	23,8	3.386	9.580
GRUPO OCUPACIONAL								
Fuerzas Armadas	-	-	-	-	-	-	-	-
Directivos Adm. Pública y empresas	4.985	678,3	12	3.842	1,7	13,6	3.624	6.345
Profesionales científicos e intelectuales	4.643	405,3	77	25.795	1,7	8,7	3.830	5.456
Técnicos de nivel medio	3.816	615,6	28	8.626	1,3	16,1	2.581	5.050
Empleados de oficina	3.074	293,2	20	6.185	0,8	9,5	2.486	3.662
Trabajadores de servicio y vendedores	1.614	131,1	160	48.194	1,0	8,1	1.351	1.877
Trabajadores en agricultura, pecuaria, pesca y otros	484	72,0	330	122.132	3,3	14,9	339	628
Trabajadores de la construcción, Ind. manufacturera y otros	2.557	158,7	129	36.904	0,8	6,2	2.239	2.875
Operadores de instalación y maquinarias	3.132	327,1	84	24.212	1,6	10,4	2.476	3.788
Trabajadores no calificados	2.047	279,0	51	15.541	1,5	13,6	1.487	2.606
ACTIVIDAD ECONÓMICA								
Agricultura, ganadería, caza, pesca y silvicultura	497	72,6	332	122.699	3,2	14,6	351	642
Explotación de minas y canteras	4.115	642,2	71	20.071	2,6	15,6	2.827	5.403
Industria manufacturera	1.846	287,5	36	10.808	1,1	15,6	1.269	2.422
Suministro de electricidad, gas, vapor y aire acondicionado	5.038	608,9	3	884	0,8	12,1	3.817	6.260
Construcción	3.035	183,5	79	22.391	0,9	6,0	2.667	3.403
Venta por mayor y menor, reparación de automotores	1.777	166,1	128	38.737	1,0	9,3	1.444	2.110
Transporte y almacenamiento	2.237	262,0	27	7.850	1,0	11,7	1.711	2.762
Actividades de alojamiento y servicio de comidas	1.313	168,6	41	12.322	1,3	12,8	974	1.651
Informaciones y comunicaciones	1.308	259,2	7	2.490	1,0	19,8	788	1.828
Intermediación financiera y seguros	1.903	311,6	4	1.410	0,7	16,4	1.278	2.528
Actividades inmobiliarias	2.492	0,0	1	372	-	-	2.492	2.492

Continúa...

CARACTERÍSTICA SELECCIONADA	VALOR ESTIMADO (V)	ERROR ESTÁNDAR (EE)	NÚMERO DE CASOS		EFECTO DE DISEÑO (ED)	ERROR RELATIVO (EE/V) (%)	INTERVALO DE CONFIANZA	
			Sin Ponderar (SP)	Ponderado (P)			Límite inferior	Límite superior
Servicios profesionales y técnicos	2.792	876,3	8	2.868	2,1	31,4	1.034	4.549
Actividades de servicios administrativos y de apoyo	2.595	393,9	8	2.427	1,0	15,2	1.805	3.385
Adm. Pública, defensa y seguridad social	3.946	345,0	24	7.096	0,9	8,7	3.254	4.638
Servicios de educación	4.112	268,1	69	22.381	1,3	6,5	3.574	4.649
Servicios de salud y asistencia social	5.515	829,8	21	6.943	1,1	15,0	3.851	7.180
Actividades artísticas, entretenimiento y recreativas	1.633	215,8	4	1.400	1,2	13,2	1.201	2.066
Otras actividades de servicios	1.397	319,8	16	4.685	1,5	22,9	755	2.038
Actividades de hogares privados	789	138,3	12	3.597	0,7	17,5	512	1.067

TARIJA: INGRESOS LABORALES

CARACTERÍSTICA SELECCIONADA	VALOR ESTIMADO (V)	ERROR ESTÁNDAR (EE)	NÚMERO DE CASOS		EFECTO DE DISEÑO (ED)	ERROR RELATIVO (EE/V) (%)	INTERVALO DE CONFIANZA	
			Sin Ponderar (SP)	Ponderado (P)			Límite inferior	Límite superior
INGRESO PROMEDIO MENSUAL								
Total	**2.838**	**75,4**	**1.367**	**228.445**	**1,5**	**2,7**	**2.688**	**2.988**
CATEGORÍA EN EL EMPLEO								
Obrero (a)	2.849	101,1	122	20.926	0,9	3,6	2.647	3.050
Empleado (a)	3.584	114,7	460	75.201	1,1	3,2	3.355	3.812
Trabajador(a) por cuenta propia	2.258	95,6	668	112.599	1,8	4,2	2.068	2.449
Patrón, socio o empleador que no recibe remuneración	3.730	481,1	79	13.604	1,4	12,9	2.772	4.687
Empleado(a) del hogar	1.453	121,2	36	5.787	1,0	8,3	1.212	1.695
Otros	17.401	1582,1	2	328	1,0	9,1	14.252	20.551
GRUPO OCUPACIONAL								
Fuerzas Armadas	–	–	–	–	–	–	–	–
Directivos Adm. Pública y empresas	5.933	694,4	24	4.016	0,8	11,7	4.551	7.316
Profesionales científicos e intelectuales	4.500	191,2	135	22.555	1,0	4,2	4.119	4.881
Técnicos de nivel medio	4.007	207,3	65	10.844	0,6	5,2	3.594	4.419
Empleados de oficina	3.103	265,9	41	6.792	1,3	8,6	2.574	3.633
Trabajadores de servicio y vendedores	2.346	134,9	311	50.307	1,2	5,8	2.077	2.614
Trabajadores en agricultura, pecuaria, pesca y otros	1.421	115,0	221	40.901	2,0	8,1	1.192	1.650
Trabajadores de la construcción, Ind. manufacturera y otros	2.999	116,9	296	48.998	1,0	3,9	2.766	3.231
Operadores de instalación y maquinarias	3.796	276,7	138	22.602	2,0	7,3	3.246	4.347
Trabajadores no calificados	2.316	184,7	135	21.267	1,3	8,0	1.948	2.683
Sin especificar	2.000	0,0	1	163	-	-	2.000	2.000
ACTIVIDAD ECONÓMICA								
Agricultura, ganadería, caza, pesca y silvicultura	1.532	128,8	230	42.455	2,0	8,4	1.276	1.788
Explotación de minas y canteras	4.725	966,2	12	1.790	1,0	20,4	2.801	6.648
Industria manufacturera	2.834	257,8	107	17.977	1,0	9,1	2.321	3.348
Suministro de electricidad, gas, vapor y aire acondicionado	5.010	499,5	10	1.657	1,0	10,0	4.016	6.004
Suministro de agua, evacuación de aguas residuales, gestión de desecho	1.000	0,0	1	170	-	-	1.000	1.000
Construcción	3.256	114,6	190	31.337	1,3	3,5	3.028	3.485
Venta por mayor y menor, reparación de automotores	2.504	157,7	260	42.279	1,2	6,3	2.190	2.817
Transporte y almacenamiento	3.686	325,9	108	17.425	1,9	8,8	3.037	4.334
Actividades de alojamiento y servicio de comidas	2.565	206,0	87	13.936	0,8	8,0	2.155	2.975
Informaciones y comunicaciones	5.418	838,2	12	1.962	0,9	15,5	3.749	7.087
Intermediación financiera y seguros	5.511	665,2	12	2.128	0,9	12,1	4.187	6.836

Continúa...

CARACTERÍSTICA SELECCIONADA	VALOR ESTIMADO (V)	ERROR ESTÁNDAR (EE)	NÚMERO DE CASOS		EFECTO DE DISEÑO (ED)	ERROR RELATIVO (EE/V) (%)	INTERVALO DE CONFIANZA	
			Sin Ponderar (SP)	Ponderado (P)			Límite inferior	Límite superior
Servicios profesionales y técnicos	3.393	537,7	19	3.089	1,5	15,8	2.323	4.464
Actividades de servicios administrativos y de apoyo	2.087	291,3	16	2.521	1,0	14,0	1.507	2.667
Adm. Pública, defensa y seguridad social	4.237	301,8	86	14.035	1,4	7,1	3.636	4.838
Servicios de educación	3.893	211,2	91	15.190	0,9	5,4	3.473	4.314
Servicios de salud y asistencia social	3.649	386,6	42	6.934	1,1	10,6	2.880	4.419
Actividades artísticas, entretenimiento y recreativas	2.712	623,7	7	1.194	1,0	23,0	1.471	3.954
Otras actividades de servicios	2.118	285,4	40	6.409	1,1	13,5	1.550	2.686
Actividades de hogares privados	1.453	121,2	36	5.787	1,0	8,3	1.212	1.695
Sin especificar	1.500	0,0	1	170	-	-	1.500	1.500

SANTA CRUZ: INGRESOS LABORALES

CARACTERÍSTICA SELECCIONADA	VALOR ESTIMADO (V)	ERROR ESTÁNDAR (EE)	NÚMERO DE CASOS		EFECTO DE DISEÑO (ED)	ERROR RELATIVO (EE/V) (%)	INTERVALO DE CONFIANZA	
			Sin Ponderar (SP)	Ponderado (P)			Límite inferior	Límite superior
INGRESO PROMEDIO MENSUAL								
Total	**3.384**	**86,2**	**2.653**	**1.217.832**	**2,3**	**2,5**	**3.214**	**3.554**
CATEGORÍA EN EL EMPLEO								
Obrero (a)	2.987	110,7	258	115.834	1,2	3,7	2.768	3.206
Empleado (a)	3.771	125,6	1.133	516.744	2,1	3,3	3.523	4.019
Trabajador(a) por cuenta propia	2.836	123,2	958	445.636	2,4	4,3	2.593	3.080
Patrón, socio o empleador que no recibe remuneración	5.498	443,4	179	83.760	1,3	8,1	4.622	6.374
Empleado(a) del hogar	1.792	90,1	122	54.393	1,1	5,0	1.614	1.970
Otros	3.000	605,4	3	1.465	1,1	20,2	1.804	4.196
GRUPO OCUPACIONAL								
Fuerzas Armadas	4.395	205,3	2	890	1,0	4,7	3.989	4.800
Directivos Adm. Pública y empresas	6.630	453,0	71	33.868	0,7	6,8	5.735	7.525
Profesionales científicos e intelectuales	5.193	276,6	232	109.905	1,5	5,3	4.646	5.739
Técnicos de nivel medio	4.229	254,0	199	91.607	1,2	6,0	3.727	4.731
Empleados de oficina	2.944	122,0	160	72.383	1,2	4,1	2.703	3.185
Trabajadores de servicio y vendedores	2.843	105,6	605	272.215	1,1	3,7	2.635	3.052
Trabajadores en agricultura, pecuaria, pesca y otros	2.682	502,8	210	111.942	4,2	18,7	1.689	3.676
Trabajadores de la construcción, Ind. manufacturera y otros	3.174	100,9	598	265.499	1,3	3,2	2.975	3.373
Operadores de instalación y maquinarias	4.013	175,4	291	131.601	0,9	4,4	3.666	4.359
Trabajadores no calificados	2.078	64,3	283	126.782	1,0	3,1	1.951	2.205
Sin especificar	11.333	0,0	2	1.140	-	-	11.333	11.333
ACTIVIDAD ECONÓMICA								
Agricultura, ganadería, caza, pesca y silvicultura	2.826	409,3	268	139.912	3,9	14,5	2.017	3.635
Explotación de minas y canteras	7.982	1490,3	29	13.763	1,2	18,7	5.038	10.926
Industria manufacturera	3.319	185,1	311	137.432	1,6	5,6	2.953	3.685
Suministro de electricidad, gas, vapor y aire acondicionado	4.776	709,8	7	2.910	1,2	14,9	3.374	6.178
Suministro de agua, evacuación de aguas residuales, gestión de desecho	7.525	0,0	1	473	-	-	7.525	7.525
Construcción	3.691	134,9	321	144.225	1,2	3,7	3.424	3.957
Venta por mayor y menor, reparación de automotores	3.113	142,5	508	229.292	1,3	4,6	2.831	3.394
Transporte y almacenamiento	3.866	158,7	221	99.893	1,0	4,1	3.553	4.180
Actividades de alojamiento y servicio de comidas	2.783	166,4	198	88.584	1,2	6,0	2.454	3.112
Informaciones y comunicaciones	4.157	727,8	31	14.071	1,0	17,5	2.720	5.595
Intermediación financiera y seguros	4.834	409,7	52	24.572	0,8	8,5	4.025	5.644
Actividades inmobiliarias	8.156	2780,5	11	5.350	1,6	34,1	2.662	13.649

Continúa...

CARACTERÍSTICA SELECCIONADA	VALOR ESTIMADO (V)	ERROR ESTÁNDAR (EE)	NÚMERO DE CASOS		EFECTO DE DISEÑO (ED)	ERROR RELATIVO (EE/V) (%)	INTERVALO DE CONFIANZA	
			Sin Ponderar (SP)	Ponderado (P)			Límite inferior	Límite superior
Servicios profesionales y técnicos	3.636	333,5	71	32.908	1,2	9,2	2.977	4.295
Actividades de servicios administrativos y de apoyo	2.780	295,6	71	32.086	1,0	10,6	2.196	3.364
Adm. Pública, defensa y seguridad social	4.355	307,0	66	30.504	1,1	7,0	3.748	4.961
Servicios de educación	4.285	285,1	132	62.186	1,1	6,7	3.722	4.848
Servicios de salud y asistencia social	4.141	325,4	91	41.776	1,1	7,9	3.498	4.784
Actividades artísticas, entretenimiento y recreativas	2.827	374,4	33	14.252	0,9	13,2	2.087	3.566
Otras actividades de servicios	2.411	188,3	101	45.453	1,4	7,8	2.038	2.783
Actividades de hogares privados	1.774	90,0	124	55.221	1,1	5,1	1.596	1.952
Ns/Nr	4.612	2131,7	6	2.969	1,3	46,2	400	8.823

BENI: INGRESOS LABORALES

CARACTERÍSTICA SELECCIONADA	VALOR ESTIMADO (V)	ERROR ESTÁNDAR (EE)	NÚMERO DE CASOS		EFECTO DE DISEÑO (ED)	ERROR RELATIVO (EE/V) (%)	INTERVALO DE CONFIANZA	
			Sin Ponderar (SP)	Ponderado (P)			Límite inferior	Límite superior
INGRESO PROMEDIO MENSUAL								
Total	**2.724**	**123,3**	**751**	**162.800**	**2,1**	**4,5**	**2.475**	**2.974**
CATEGORÍA EN EL EMPLEO								
Obrero (a)	2.397	107,8	105	21.987	0,9	4,5	2.179	2.616
Empleado (a)	3.325	154,6	245	53.289	1,6	4,6	3.012	3.638
Trabajador(a) por cuenta propia	1.966	130,7	284	61.480	1,0	6,6	1.702	2.231
Patrón, socio o empleador que no recibe remuneración	4.549	380,3	70	15.938	1,0	8,4	3.779	5.319
Empleado(a) del hogar	1.506	148,2	46	9.866	1,7	9,8	1.206	1.806
Otros	22.373	0,0	1	240	-	-	22.373	22.373
GRUPO OCUPACIONAL								
Fuerzas Armadas	5.337	1046,7	5	971	1,2	19,6	3.218	7.456
Directivos Adm. Pública y empresas	4.029	287,5	21	4.883	0,6	7,1	3.447	4.611
Profesionales científicos e intelectuales	4.621	221,7	68	15.522	0,9	4,8	4.173	5.070
Técnicos de nivel medio	3.610	335,2	37	7.982	0,8	9,3	2.931	4.289
Empleados de oficina	2.977	322,8	28	6.546	1,0	10,8	2.324	3.631
Trabajadores de servicio y vendedores	2.922	333,4	117	25.693	1,5	11,4	2.247	3.597
Trabajadores en agricultura, pecuaria, pesca y otros	1.727	229,5	145	31.114	2,0	13,3	1.263	2.192
Trabajadores de la construcción, Ind. manufacturera y otros	2.477	206,3	139	30.163	1,2	8,3	2.059	2.894
Operadores de instalación y maquinarias	3.036	361,6	67	13.753	1,0	11,9	2.304	3.768
Trabajadores no calificados	2.039	96,6	124	26.173	1,0	4,7	1.844	2.234
ACTIVIDAD ECONÓMICA								
Agricultura, ganadería, caza, pesca y silvicultura	1.971	220,3	158	34.099	1,4	11,2	1.525	2.417
Explotación de minas y canteras	5.796	3508,1	9	1.446	1,5	60,5	-1.306	12.898
Industria manufacturera	2.034	187,8	78	16.419	1,3	9,2	1.654	2.414
Suministro de electricidad, gas, vapor y aire acondicionado	4.229	37,1	3	800	0,2	0,9	4.154	4.304
Construcción	3.112	158,0	74	15.744	0,9	5,1	2.792	3.432
Venta por mayor y menor, reparación de automotores	2.927	351,5	97	21.190	1,3	12,0	2.216	3.639
Transporte y almacenamiento	2.476	321,1	51	10.962	0,9	13,0	1.826	3.126
Actividades de alojamiento y servicio de comidas	2.571	291,2	49	11.012	1,2	11,3	1.981	3.160
Informaciones y comunicaciones	3.019	446,3	10	2.174	1,1	14,8	2.116	3.923
Intermediación financiera y seguros	5.090	751,0	7	1.700	1,5	14,8	3.570	6.610

Continúa...

CARACTERÍSTICA SELECCIONADA	VALOR ESTIMADO (V)	ERROR ESTÁNDAR (EE)	NÚMERO DE CASOS		EFECTO DE DISEÑO (ED)	ERROR RELATIVO (EE/V) (%)	INTERVALO DE CONFIANZA	
			Sin Ponderar (SP)	Ponderado (P)			Límite inferior	Límite superior
Servicios profesionales y técnicos	3.700	883,8	7	1.683	0,9	23,9	1.911	5.489
Actividades de servicios administrativos y de apoyo	2.037	289,7	16	3.404	0,9	14,2	1.451	2.623
Adm. Pública, defensa y seguridad social	4.331	430,9	38	8.450	1,5	9,9	3.459	5.203
Servicios de educación	4.021	215,3	67	14.516	1,0	5,4	3.585	4.457
Servicios de salud y asistencia social	3.323	317,2	22	4.927	1,1	9,5	2.681	3.965
Actividades artísticas, entretenimiento y recreativas	2.683	984,2	4	977	1,1	36,7	690	4.675
Otras actividades de servicios	2.189	680,7	15	3.431	1,1	31,1	811	3.567
Actividades de hogares privados	1.506	148,2	46	9.866	1,7	9,8	1.206	1.806

PANDO: INGRESOS LABORALES

CARACTERÍSTICA SELECCIONADA	VALOR ESTIMADO (V)	ERROR ESTÁNDAR (EE)	NÚMERO DE CASOS		EFECTO DE DISEÑO (ED)	ERROR RELATIVO (EE/V) (%)	INTERVALO DE CONFIANZA	
			Sin Ponderar (SP)	Ponderado (P)			Límite inferior	Límite superior
INGRESO PROMEDIO MENSUAL								
Total	**3.017**	**122,6**	**580**	**45.643**	**1,8**	**4,1**	**2.767**	**3.267**
CATEGORÍA EN EL EMPLEO								
Obrero (a)	2.961	131,0	61	4.801	1,0	4,4	2.694	3.228
Empleado (a)	3.934	184,3	225	17.559	1,2	4,7	3.559	4.310
Trabajador(a) por cuenta propia	2.168	138,2	261	20.751	1,8	6,4	1.886	2.450
Patrón, socio o empleador que no recibe remuneración	4.690	1061,2	21	1.653	2,7	22,6	2.526	6.854
Empleado(a) del hogar	1.728	160,5	11	797	0,4	9,3	1.400	2.055
Otros	3.333	0,0	1	82	-	-	3.333	3.333
GRUPO OCUPACIONAL								
Fuerzas Armadas	6.474	757,1	2	164	1,1	11,7	4.930	8.019
Directivos Adm. Pública y empresas	6.199	511,1	22	1.740	0,5	8,2	5.157	7.241
Profesionales científicos e intelectuales	5.168	394,1	53	4.162	1,0	7,6	4.364	5.972
Técnicos de nivel medio	4.123	422,3	42	3.387	1,3	10,2	3.262	4.985
Empleados de oficina	3.515	316,1	25	1.912	1,1	9,0	2.870	4.159
Trabajadores de servicio y vendedores	2.536	176,5	97	7.592	1,1	7,0	2.176	2.896
Trabajadores en agricultura, pecuaria, pesca y otros	1.937	198,0	129	10.407	1,8	10,2	1.533	2.341
Trabajadores de la construcción, Ind. manufacturera y otros	3.036	205,2	96	7.499	1,5	6,8	2.617	3.454
Operadores de instalación y maquinarias	2.666	184,6	63	4.814	0,9	6,9	2.290	3.043
Trabajadores no calificados	2.179	168,0	51	3.966	1,5	7,7	1.836	2.521
ACTIVIDAD ECONÓMICA								
Agricultura, ganadería, caza, pesca y silvicultura	1.988	200,0	132	10.617	1,8	10,1	1.580	2.396
Explotación de minas y canteras	5.336	73,3	2	156	1,0	1,4	5.186	5.485
Industria manufacturera	2.553	286,6	43	3.389	1,1	11,2	1.969	3.138
Suministro de electricidad, gas, vapor y aire acondicionado	7.867	3377,8	2	150	1,0	42,9	978	14.756
Suministro de agua, evacuación de aguas residuales, gestión de desecho	3.225	0,0	1	77	-	-	3.225	3.225
Construcción	3.509	192,8	78	6.138	1,1	5,5	3.116	3.902
Venta por mayor y menor, reparación de automotores	2.952	421,3	57	4.414	2,0	14,3	2.093	3.812
Transporte y almacenamiento	2.691	232,3	50	3.821	0,9	8,6	2.218	3.165
Actividades de alojamiento y servicio de comidas	2.513	420,5	37	2.866	1,4	16,7	1.655	3.370
Informaciones y comunicaciones	4.507	1074,7	8	636	1,1	23,8	2.315	6.699
Intermediación financiera y seguros	4.264	984,3	6	478	1,0	23,1	2.256	6.271

Continúa...

CARACTERÍSTICA SELECCIONADA	VALOR ESTIMADO (V)	ERROR ESTÁNDAR (EE)	NÚMERO DE CASOS		EFECTO DE DISEÑO (ED)	ERROR RELATIVO (EE/V) (%)	INTERVALO DE CONFIANZA	
			Sin Ponderar (SP)	Ponderado (P)			Límite inferior	Límite superior
Servicios profesionales y técnicos	5.317	634,4	5	401	1,0	11,9	4.023	6.611
Actividades de servicios administrativos y de apoyo	1.981	201,0	3	222	1,0	10,1	1.571	2.391
Adm. Pública, defensa y seguridad social	4.477	304,3	55	4.311	0,6	6,8	3.856	5.097
Servicios de educación	3.306	311,1	45	3.500	1,2	9,4	2.672	3.941
Servicios de salud y asistencia social	4.743	313,1	32	2.598	1,0	6,6	4.105	5.382
Actividades artísticas, entretenimiento y recreativas	1.249	158,9	5	426	1,0	12,7	925	1.573
Otras actividades de servicios	1.602	332,2	8	646	0,9	20,7	925	2.280
Actividades de hogares privados	1.728	160,5	11	797	0,4	9,3	1.400	2.055

Anexo N° 1.6

BOLIVIA: POBREZA

CARACTERÍSTICA SELECCIONADA	VALOR ESTIMADO (V)	ERROR ESTÁNDAR (EE)	NÚMERO DE CASOS		EFECTO DE DISEÑO (ED)	ERROR RELATIVO (EE/V) (%)	INTERVALO DE CONFIANZA	
			Sin Ponderar (SP)	Ponderado (P)			Límite inferior	Límite superior
INDICADORES DE POBREZA								
Población total	11.034.856	79.196	38.505	11.034.856	-	0,7	10.879.419	11.190.293
Población pobre	4.356.602	97.223	14.876	4.356.602	12,6	2,2	4.165.783	4.547.421
Incidencia de pobreza (FGT0)	39,5	0,8	14.876	4.356.602	9,5	1,9	38,0	41,0
Brecha de pobreza (FGT1)	17,9	0,5	38.505	11.034.856	13,6	3,0	16,8	19,0
Magnitud de pobreza (FGT2)	11,4	0,5	38.505	11.034.856	15,4	4,1	10,5	12,4
INDICADORES DE POBREZA EXTREMA								
Población total	11.034.856	79.196	38.505	11.034.856	-	0,7	10.879.419	11.190.293
Población pobre	2.020.571	77.591	6.356	2.020.571	12,8	3,8	1.868.284	2.172.858
Incidencia de pobreza (FGT0)	18,3	0,7	6.356	2.020.571	11,5	3,6	17,0	19,7
Brecha de pobreza (FGT1)	9,0	0,5	38.505	11.034.856	15,8	5,2	8,1	10,0
Magnitud de pobreza (FGT2)	6,2	0,4	38.505	11.034.856	17,0	6,4	5,4	6,9
ÍNDICE DE GINI	**0,464**	**0,000**	**38.127**	**10.929.350**	**2,0**	**0,0**	**0,464**	**0,464**

URBANA: POBREZA

CARACTERÍSTICA SELECCIONADA	VALOR ESTIMADO (V)	ERROR ESTÁNDAR (EE)	NÚMERO DE CASOS		EFECTO DE DISEÑO (ED)	ERROR RELATIVO (EE/V) (%)	INTERVALO DE CONFIANZA	
			Sin Ponderar (SP)	Ponderado (P)			Límite inferior	Límite superior
INDICADORES DE POBREZA								
Población total	7.596.653	52.502	29.495	7.596.653	-	0,7	7.493.566	7.699.740
Población pobre	2.399.399	56.812	9.742	2.399.399	7,7	2,4	2.287.850	2.510.948
Incidencia de pobreza (FGT0)	31,6	0,7	9.742	2.399.399	6,4	2,2	30,3	32,9
Brecha de pobreza (FGT1)	11,7	0,3	29.495	7.596.653	6,6	2,9	11,0	12,3
Magnitud de pobreza (FGT2)	6,5	0,3	29.495	7.596.653	6,4	3,9	6,0	7,0
INDICADORES DE POBREZA EXTREMA								
Población total	7.596.653	52.502	29.495	7.596.653	-	0,7	7.493.566	7.699.740
Población pobre	761.016	35.065	3.051	761.016	7,0	4,6	692.167	829.865
Incidencia de pobreza (FGT0)	10,0	0,5	3.051	761.016	6,7	4,5	9,2	10,9
Brecha de pobreza (FGT1)	4,2	0,2	29.495	7.596.653	6,1	5,5	3,7	4,6
Magnitud de pobreza (FGT2)	2,7	0,2	29.495	7.596.653	5,9	6,9	2,4	3,1
ÍNDICE DE GINI	**0,405**	**0,000**	**29.188**	**7.511.062**	**1,5**	**0,0**	**0,405**	**0,405**

RURAL: POBREZA

CARACTERÍSTICA SELECCIONADA	VALOR ESTIMADO (V)	ERROR ESTÁNDAR (EE)	NÚMERO DE CASOS		EFECTO DE DISEÑO (ED)	ERROR RELATIVO (EE/V) (%)	INTERVALO DE CONFIANZA	
			Sin Ponderar (SP)	Ponderado (P)			Límite inferior	Límite superior
INDICADORES DE POBREZA								
Población total	3.438.203	59.291	9.010	3.438.203	-	1,7	3.321.258	3.555.148
Población pobre	1.957.203	78.896	5.134	1.957.203	19,4	4,0	1.801.588	2.112.818
Incidencia de pobreza (FGT0)	56,9	1,9	5.134	1.957.203	12,9	3,3	53,2	60,6
Brecha de pobreza (FGT1)	31,7	1,5	9.010	3.438.203	16,6	4,7	28,7	34,7
Magnitud de pobreza (FGT2)	22,3	1,3	9.010	3.438.203	17,7	6,0	19,7	25,0
INDICADORES DE POBREZA EXTREMA								
Población total	3.438.203	59.291	9.010	3.438.203	-	1,7	3.321.258	3.555.148
Población pobre	1.259.555	69.215	3.305	1.259.555	15,8	5,5	1.123.035	1.396.075
Incidencia de pobreza (FGT0)	36,6	1,8	3.305	1.259.555	12,9	5,0	33,1	40,3
Brecha de pobreza (FGT1)	19,8	1,4	9.010	3.438.203	17,3	6,9	17,1	22,5
Magnitud de pobreza (FGT2)	13,7	1,2	9.010	3.438.203	18,8	8,5	11,4	16,0
ÍNDICE DE GINI	**0,544**	**0,000**	**8.939**	**3.418.288**	**2,6**	**0,0**	**0,544**	**0,544**

CHUQUISACA: POBREZA

CARACTERÍSTICA SELECCIONADA	VALOR ESTIMADO (V)	ERROR ESTÁNDAR (EE)	NÚMERO DE CASOS		EFECTO DE DISEÑO (ED)	ERROR RELATIVO (EE/V) (%)	INTERVALO DE CONFIANZA	
			Sin Ponderar (SP)	Ponderado (P)			Límite inferior	Límite superior
INDICADORES DE POBREZA								
Población total	617.321	15.726	2.704	617.321	-	2,5	585.853	648.789
Población pobre	355.384	19.529	1.520	355.384	11,1	5,5	316.307	394.461
Incidencia de pobreza (FGT0)	57,6	2,4	1.520	355.384	6,3	4,1	52,7	62,3
Brecha de pobreza (FGT1)	29,1	1,9	2.704	617.321	9,4	6,5	25,3	32,9
Magnitud de pobreza (FGT2)	19,0	1,7	2.704	617.321	10,7	9,0	15,5	22,4
INDICADORES DE POBREZA EXTREMA								
Población total	617.321	15.726	2.704	617.321	-	2,5	585.853	648.789
Población pobre	196.859	19.208	783	196.859	12,1	9,8	158.423	235.295
Incidencia de pobreza (FGT0)	31,9	2,9	783	196.859	10,4	9,1	26,4	37,9
Brecha de pobreza (FGT1)	15,2	1,8	2.704	617.321	11,3	11,8	11,6	18,7
Magnitud de pobreza (FGT2)	10,0	1,4	2.704	617.321	10,8	13,9	7,2	12,8
ÍNDICE DE GINI	**0,517**	**0,000**	**2.683**	**613.018**	**1,6**	**0,0**	**0,517**	**0,517**

LA PAZ: POBREZA

CARACTERÍSTICA SELECCIONADA	VALOR ESTIMADO (V)	ERROR ESTÁNDAR (EE)	NÚMERO DE CASOS		EFECTO DE DISEÑO (ED)	ERROR RELATIVO (EE/V) (%)	INTERVALO DE CONFIANZA	
			Sin Ponderar (SP)	Ponderado (P)			Límite inferior	Límite superior
INDICADORES DE POBREZA								
Población total	2.844.413	43.719	9.284	2.844.413	-	1,5	2.758.270	2.930.556
Población pobre	963.491	58.467	2.843	963.491	17,6	6,1	848.289	1.078.693
Incidencia de pobreza (FGT0)	33,9	1,8	2.843	963.491	13,7	5,3	30,4	37,5
Brecha de pobreza (FGT1)	14,1	1,2	9.284	2.844.413	20,5	8,6	11,7	16,5
Magnitud de pobreza (FGT2)	8,6	1,0	9.284	2.844.413	22,6	11,7	6,6	10,6
INDICADORES DE POBREZA EXTREMA								
Población total	2.844.413	43.719	9.284	2.844.413	-	1,5	2.758.270	2.930.556
Población pobre	409.965	42.123	1.068	409.965	16,6	10,3	326.966	492.964
Incidencia de pobreza (FGT0)	14,4	1,4	1.068	409.965	15,2	9,8	11,8	17,4
Brecha de pobreza (FGT1)	6,8	1,0	9.284	2.844.413	22,7	14,8	4,8	8,8
Magnitud de pobreza (FGT2)	4,6	0,8	9.284	2.844.413	22,7	17,7	3,0	6,2
ÍNDICE DE GINI	**0,447**	**0,000**	**9.201**	**2.823.596**	**2,4**	**0,0**	**0,447**	**0,447**

COCHABAMBA: POBREZA

CARACTERÍSTICA SELECCIONADA	VALOR ESTIMADO (V)	ERROR ESTÁNDAR (EE)	NÚMERO DE CASOS		EFECTO DE DISEÑO (ED)	ERROR RELATIVO (EE/V) (%)	INTERVALO DE CONFIANZA	
			Sin Ponderar (SP)	Ponderado (P)			Límite inferior	Límite superior
INDICADORES DE POBREZA								
Población total	1.924.898	28.616	7.537	1.924.898	-	1,5	1.868.415	1.981.381
Población pobre	877.192	45.231	3.186	877.192	16,8	5,2	787.913	966.471
Incidencia de pobreza (FGT0)	45,6	2,0	3.186	877.192	12,5	4,4	41,6	49,6
Brecha de pobreza (FGT1)	20,9	1,6	7.537	1.924.898	20,1	7,5	17,8	24,0
Magnitud de pobreza (FGT2)	13,6	1,4	7.537	1.924.898	25,3	10,7	10,7	16,5
INDICADORES DE POBREZA EXTREMA								
Población total	1.924.898	28.616	7.537	1.924.898	-	1,5	1.868.415	1.981.381
Población pobre	410.900	37.534	1.237	410.900	17,1	9,1	336.813	484.987
Incidencia de pobreza (FGT0)	21,3	1,8	1.237	410.900	14,8	8,5	18,0	25,1
Brecha de pobreza (FGT1)	10,6	1,5	7.537	1.924.898	26,5	13,8	7,7	13,5
Magnitud de pobreza (FGT2)	7,3	1,4	7.537	1.924.898	33,0	18,5	4,6	10,0
ÍNDICE DE GINI	**0,469**	**0,000**	**7.468**	**1.903.073**	**1,7**	**0,0**	**0,469**	**0,469**

ORURO: POBREZA

CARACTERÍSTICA SELECCIONADA	VALOR ESTIMADO (V)	ERROR ESTÁNDAR (EE)	NÚMERO DE CASOS		EFECTO DE DISEÑO (ED)	ERROR RELATIVO (EE/V) (%)	INTERVALO DE CONFIANZA	
			Sin Ponderar (SP)	Ponderado (P)			Límite inferior	Límite superior
INDICADORES DE POBREZA								
Población total	527.671	13.105	2.514	527.671	-	2,5	501.439	553.903
Población pobre	180.166	11.882	869	180.166	5,7	6,6	156.381	203.951
Incidencia de pobreza (FGT0)	34,1	2,1	869	180.166	5,0	6,2	30,1	38,5
Brecha de pobreza (FGT1)	14,8	1,2	2.514	527.671	5,2	8,1	12,4	17,2
Magnitud de pobreza (FGT2)	9,2	0,9	2.514	527.671	4,9	9,9	7,3	11,0
INDICADORES DE POBREZA EXTREMA								
Población total	527.671	13.105	2.514	527.671	-	2,5	501.439	553.903
Población pobre	90.129	9.139	430	90.129	5,3	10,1	71.836	108.422
Incidencia de pobreza (FGT0)	17,1	1,7	430	90.129	4,9	9,7	14,0	20,7
Brecha de pobreza (FGT1)	7,3	0,9	2.514	527.671	4,9	12,2	5,5	9,1
Magnitud de pobreza (FGT2)	4,6	0,7	2.514	527.671	4,4	14,6	3,3	6,0
ÍNDICE DE GINI	**0,441**	**0,000**	**2.487**	**522.080**	**1,7**	**0,0**	**0,441**	**0,441**

POTOSÍ: POBREZA

CARACTERÍSTICA SELECCIONADA	VALOR ESTIMADO (V)	ERROR ESTÁNDAR (EE)	NÚMERO DE CASOS		EFECTO DE DISEÑO (ED)	ERROR RELATIVO (EE/V) (%)	INTERVALO DE CONFIANZA	
			Sin Ponderar (SP)	Ponderado (P)			Límite inferior	Límite superior
INDICADORES DE POBREZA								
Población total	876.409	23.973	2.658	876.409	-	2,7	828.326	924.492
Población pobre	551.378	32.365	1.600	551.378	15,6	5,9	486.463	616.293
Incidencia de pobreza (FGT0)	62,9	2,7	1.600	551.378	8,6	4,4	57,3	68,2
Brecha de pobreza (FGT1)	39,6	2,5	2.658	876.409	11,6	6,3	34,7	44,6
Magnitud de pobreza (FGT2)	29,9	2,3	2.658	876.409	12,5	7,8	25,2	34,6
INDICADORES DE POBREZA EXTREMA								
Población total	876.409	23.973	2.658	876.409	-	2,7	828.326	924.492
Población pobre	398.977	33.351	1.100	398.977	15,6	8,4	332.084	465.870
Incidencia de pobreza (FGT0)	45,5	3,1	1.100	398.977	10,5	6,9	39,3	51,8
Brecha de pobreza (FGT1)	27,6	2,4	2.658	876.409	12,5	8,8	22,7	32,5
Magnitud de pobreza (FGT2)	20,2	2,1	2.658	876.409	13,3	10,5	16,0	24,5
ÍNDICE DE GINI	**0,600**	**0,000**	**2.635**	**869.049**	**2,2**	**0,0**	**0,600**	**0,600**

TARIJA: POBREZA

CARACTERÍSTICA SELECCIONADA	VALOR ESTIMADO (V)	ERROR ESTÁNDAR (EE)	NÚMERO DE CASOS		EFECTO DE DISEÑO (ED)	ERROR RELATIVO (EE/V) (%)	INTERVALO DE CONFIANZA	
			Sin Ponderar (SP)	Ponderado (P)			Límite inferior	Límite superior
INDICADORES DE POBREZA								
Población total	546.585	10.556	3.244	546.585	-	1,9	525.570	567.600
Población pobre	179.751	12.974	1.072	179.751	8,3	7,2	153.921	205.581
Incidencia de pobreza (FGT0)	32,9	2,2	1.072	179.751	7,0	6,6	28,7	37,4
Brecha de pobreza (FGT1)	12,1	1,3	3.244	546.585	11,2	10,6	9,6	14,7
Magnitud de pobreza (FGT2)	6,3	1,0	3.244	546.585	12,7	15,2	4,4	8,2
INDICADORES DE POBREZA EXTREMA								
Población total	546.585	10.556	3.244	546.585	-	1,9	525.570	567.600
Población pobre	55.374	9.840	321	55.374	11,6	17,8	35.784	74.964
Incidencia de pobreza (FGT0)	10,1	1,8	321	55.374	11,4	17,6	7,1	14,3
Brecha de pobreza (FGT1)	3,9	0,9	3.244	546.585	13,8	24,0	2,0	5,8
Magnitud de pobreza (FGT2)	2,2	0,6	3.244	546.585	11,6	27,4	1,0	3,4
ÍNDICE DE GINI	**0,403**	**0,000**	**3.233**	**544.654**	**1,4**	**0,0**	**0,403**	**0,403**

SANTA CRUZ: POBREZA

CARACTERÍSTICA SELECCIONADA	VALOR ESTIMADO (V)	ERROR ESTÁNDAR (EE)	NÚMERO DE CASOS		EFECTO DE DISEÑO (ED)	ERROR RELATIVO (EE/V) (%)	INTERVALO DE CONFIANZA	
			Sin Ponderar (SP)	Ponderado (P)			Límite inferior	Límite superior
INDICADORES DE POBREZA								
Población total	3.104.159	47.812	6.741	3.104.159	-	1,5	3.009.698	3.198.620
Población pobre	1.006.224	44.778	2.172	1.006.224	6,4	4,5	917.757	1.094.691
Incidencia de pobreza (FGT0)	32,4	1,3	2.172	1.006.224	5,3	4,0	29,9	35,1
Brecha de pobreza (FGT1)	12,9	0,8	6.741	3.104.159	6,7	5,9	11,4	14,5
Magnitud de pobreza (FGT2)	7,6	0,6	6.741	3.104.159	6,6	7,8	6,4	8,8
INDICADORES DE POBREZA EXTREMA								
Población total	3.104.159	47.812	6.741	3.104.159	-	1,5	3.009.698	3.198.620
Población pobre	366.341	32.738	770	366.341	7,2	8,9	301.660	431.022
Incidencia de pobreza (FGT0)	11,8	1,0	770	366.341	6,9	8,7	9,9	14,0
Brecha de pobreza (FGT1)	5,2	0,5	6.741	3.104.159	6,3	10,4	4,1	6,3
Magnitud de pobreza (FGT2)	3,4	0,4	6.741	3.104.159	5,6	12,3	2,6	4,3
ÍNDICE DE GINI	**0,428**	**0,000**	**6.654**	**3.065.411**	**8,2**	**0,0**	**0,428**	**0,428**

BENI: POBREZA

CARACTERÍSTICA SELECCIONADA	VALOR ESTIMADO (V)	ERROR ESTÁNDAR (EE)	NÚMERO DE CASOS		EFECTO DE DISEÑO (ED)	ERROR RELATIVO (EE/V) (%)	INTERVALO DE CONFIANZA	
			Sin Ponderar (SP)	Ponderado (P)			Límite inferior	Límite superior
INDICADORES DE POBREZA								
Población total	457.701	11.682	2.109	457.701	-	2,6	434.052	481.350
Población pobre	180.585	14.726	830	180.585	9,2	8,2	150.775	210.395
Incidencia de pobreza (FGT0)	39,5	2,8	830	180.585	6,9	7,1	34,0	45,2
Brecha de pobreza (FGT1)	15,4	1,6	2.109	457.701	9,0	10,5	12,1	18,7
Magnitud de pobreza (FGT2)	8,6	1,2	2.109	457.701	9,2	13,7	6,2	10,9
INDICADORES DE POBREZA EXTREMA								
Población total	457.701	11.682	2.109	457.701	-	2,6	434.052	481.350
Población pobre	63.322	9.669	286	63.322	7,9	15,3	43.748	82.896
Incidencia de pobreza (FGT0)	13,8	2,1	286	63.322	7,8	15,1	10,1	18,6
Brecha de pobreza (FGT1)	5,8	1,1	2.109	457.701	9,1	19,1	3,6	8,1
Magnitud de pobreza (FGT2)	3,2	0,7	2.109	457.701	7,6	21,2	1,8	4,6
ÍNDICE DE GINI	**0,429**	**0,000**	**2.105**	**456.909**	**1,6**	**0,0**	**0,429**	**0,429**

PANDO: POBREZA

CARACTERÍSTICA SELECCIONADA	VALOR ESTIMADO (V)	ERROR ESTÁNDAR (EE)	NÚMERO DE CASOS		EFECTO DE DISEÑO (ED)	ERROR RELATIVO (EE/V) (%)	INTERVALO DE CONFIANZA	
			Sin Ponderar (SP)	Ponderado (P)			Límite inferior	Límite superior
INDICADORES DE POBREZA								
Población total	135.699	3.758	1.714	135.699	-	2,8	128.034	143.364
Población pobre	62.431	5.273	784	62.431	10,5	8,4	51.676	73.186
Incidencia de pobreza (FGT0)	46,0	3,4	784	62.431	7,9	7,3	39,3	52,9
Brecha de pobreza (FGT1)	21,3	1,9	1.714	135.699	6,9	9,1	17,3	25,3
Magnitud de pobreza (FGT2)	14,0	1,6	1.714	135.699	6,2	11,3	10,8	17,3
INDICADORES DE POBREZA EXTREMA								
Población total	135.699	3.758	1.714	135.699	-	2,8	128.034	143.364
Población pobre	28.704	3.203	361	28.704	5,8	11,2	22.170	35.238
Incidencia de pobreza (FGT0)	21,2	2,2	361	28.704	5,2	10,5	17,0	26,1
Brecha de pobreza (FGT1)	11,2	1,6	1.714	135.699	6,0	14,1	8,0	14,5
Magnitud de pobreza (FGT2)	8,4	1,3	1.714	135.699	5,1	15,1	5,8	11,0
ÍNDICE DE GINI	**0,461**	**0,000**	**1.661**	**131.560**	**1,8**	**0,0**	**0,461**	**0,461**

ANEXO 2
ENCUESTA DE HOGARES 2017

Anexo N° 2.1

BOLIVIA: VIVIENDA

CARACTERÍSTICA SELECCIONADA	VALOR ESTIMADO (V) (%)	ERROR ESTÁNDAR (EE) (%)	NÚMERO DE CASOS		EFECTO DE DISEÑO (ED)	ERROR RELATIVO (EE/V) (%)	INTERVALO DE CONFIANZA	
			Sin Ponderar (SP)	Ponderado (P)			Límite inferior (%)	Límite superior (%)
TIPO DE VIVIENDA								
Casa, choza/pahuichi	80,2	0,6	8.774	2.684.902	2,5	0,7	79,0	81,4
Departamento	4,1	0,3	537	138.212	2,8	7,6	3,6	4,8
Cuarto(s) o habitación(es) suelta(s)	15,5	0,5	1.806	518.785	2,3	3,4	14,5	16,6
Vivienda improvisada o vivienda móvil	0,2	0,1	19	5.199	1,9	32,8	0,1	0,3
TENENCIA DE VIVIENDA								
Alquilada	14,6	0,4	1.792	487.579	1,5	2,8	13,8	15,4
Propia	63,8	0,7	6.840	2.137.002	2,1	1,0	62,5	65,1
En contrato anticrético	3,0	0,2	341	99.328	1,5	6,6	2,6	3,4
Cedida por servicios	3,6	0,4	396	118.871	4,3	10,3	2,9	4,3
Prestada por parientes	13,8	0,4	1.667	463.232	1,6	3,0	13,0	14,7
Otro[1]	1,2	0,3	100	41.086	8,6	24,9	0,8	2,0
MATERIAL DE CONSTRUCCIÓN MÁS UTILIZADO EN PAREDES								
Ladrillo/bloques de cemento/hormigón	64,5	0,8	7.767	2.158.572	2,8	1,2	63,0	66,0
Adobe/tapial	29,4	0,9	2.614	985.687	4,3	3,0	27,7	31,2
Madera	4,5	0,5	614	151.126	6,8	11,3	3,6	5,6
Otro[2]	1,5	0,4	141	51.713	9,2	22,9	1,0	2,4
REVOQUE INTERNO DE PAREDES								
Si, tiene	80,6	0,8	9.107	2.697.217	4,8	1,0	78,9	82,1
No tiene	19,4	0,8	2.029	649.881	4,8	4,2	17,9	21,1
MATERIAL DE CONSTRUCCIÓN MÁS UTILIZADO EN TECHOS								
Calamina o plancha	52,5	0,8	6.250	1.757.985	2,9	1,5	50,9	54,1
Teja (cemento/arcilla/fibrocemento)	31,6	0,7	2.981	1.056.921	2,5	2,2	30,2	33,0
Losa de hormigón armado	10,6	0,4	1.438	353.646	2,2	4,1	9,7	11,4
Paja/caña/palma/barro	5,2	0,5	448	172.973	5,5	9,5	4,3	6,2
Otro[3]	0,2	0,1	19	5.573	2,2	34,2	0,1	0,3
MATERIAL DE CONSTRUCCIÓN MÁS UTILIZADO EN PISOS								
Tierra	18,5	0,7	1.518	619.680	3,8	3,9	17,1	20,0
Machihembre/parquet	7,9	0,4	1.013	263.387	2,1	4,7	7,2	8,6
Tablón de madera	1,4	0,3	191	47.180	6,1	19,6	1,0	2,1
Cemento	42,0	0,8	5.015	1.405.931	3,0	1,9	40,4	43,6
Mosaico/baldosa/cerámica	27,2	0,6	3.085	911.443	2,0	2,2	26,1	28,4
Ladrillo	2,5	0,2	260	82.452	2,0	8,3	2,1	2,9
Otro[4]	0,5	0,1	54	17.025	1,6	16,9	0,4	0,7
PERSONAS POR DORMITORIO								
Hasta dos personas por dormitorio	61,4	0,6	6.929	2.053.562	1,9	1,0	60,1	62,6
Más de dos hasta tres personas por dormitorio	14,9	0,4	1.746	499.475	1,5	2,8	14,1	15,8
Más de tres personas por dormitorio	23,7	0,6	2.461	794.061	2,4	2,6	22,5	25,0

Continúa...

CARACTERÍSTICA SELECCIONADA	VALOR ESTIMADO (V) (%)	ERROR ESTÁNDAR (EE) (%)	NÚMERO DE CASOS		EFECTO DE DISEÑO (ED)	ERROR RELATIVO (EE/V) (%)	INTERVALO DE CONFIANZA	
			Sin Ponderar (SP)	Ponderado (P)			Límite inferior (%)	Límite superior (%)
PERSONAS POR CUARTO MULTIUSO								
Hasta 2 personas	78,1	0,5	8.674	2.612.999	1,9	0,7	77,0	79,1
Más de 2 hasta 4 personas	17,7	0,5	1.994	592.618	1,6	2,5	16,8	18,6
Más de 4 hasta 6 personas	3,5	0,3	392	117.360	2,2	7,3	3,0	4,0
Más de 6 personas	0,7	0,1	76	24.121	1,6	14,3	0,5	1,0
CUARTO ESPECIAL PARA COCINAR								
Si, tiene	76,3	0,6	8.575	2.553.622	2,5	0,8	75,0	77,5
No tiene	23,7	0,6	2.561	793.476	2,5	2,7	22,5	25,0
SERVICIOS BÁSICOS								
PROCEDENCIA DE AGUA EN LA VIVIENDA								
Red por cañería	68,9	1,0	8.000	2.307.179	5,1	1,4	67,0	70,8
Pileta pública	0,5	0,1	87	18.297	2,8	21,4	0,4	0,8
Río, vertiente o acequia	16,4	1,0	1.236	548.745	8,0	6,0	14,5	18,4
Otro[5]	14,1	1,0	1.813	472.877	9,5	7,2	12,3	16,2
DISTRIBUCIÓN DE AGUA POR CAÑERÍA								
Dentro de la vivienda	41,0	0,8	4.979	1.373.555	2,9	1,9	39,5	42,6
Fuera de la vivienda pero dentro del lote	27,9	0,8	3.021	933.624	4,0	3,0	26,3	29,6
Fuera del lote o terreno	0,5	0,1	87	18.297	2,8	21,4	0,4	0,8
No tiene distribución de agua por cañería	30,5	1,0	3.049	1.021.622	5,1	3,2	28,6	32,5
DISPONIBILIDAD DE SERVICIO SANITARIO								
Si, tiene	83,0	0,7	9.790	2.778.928	3,6	0,8	81,7	84,3
No tiene	17,0	0,7	1.346	568.170	3,6	4,0	15,7	18,3
MODALIDAD DE USO DE SERVICIO SANITARIO								
Privado	63,6	0,8	7.474	2.127.440	3,0	1,2	62,0	65,1
Compartido	19,5	0,5	2.316	651.488	2,1	2,8	18,4	20,6
No tiene baño	17,0	0,7	1.346	568.170	3,6	4,0	15,7	18,3
DESAGÜE DEL BAÑO, WATER O LETRINA								
Alcantarillado	44,8	1,0	5.687	1.498.940	4,7	2,3	42,8	46,8
Cámara séptica	14,3	0,7	1.395	477.157	5,0	5,2	12,9	15,8
Pozo de absorción	2,1	0,2	209	68.930	3,3	11,8	1,6	2,6
Superficie	0,6	0,1	74	19.192	2,7	20,6	0,4	0,9
No tiene baño	17,0	0,7	1.346	568.170	3,6	4,0	15,7	18,3
Sin desagüe	21,4	0,9	2.425	714.709	4,8	4,0	19,7	23,1
DISPONIBILIDAD DE ENERGÍA ELÉCTRICA								
Si, tiene	91,9	0,8	10.513	3.074.623	10,0	0,9	90,1	93,3
No tiene	8,1	0,8	623	272.475	10,0	10,1	6,7	9,9
TIPO DE COMBUSTIBLE UTILIZADO PARA COCINAR								
Leña	13,4	0,8	1.022	448.655	5,4	5,6	12,0	15,0
Gas licuado (garrafa)	57,1	0,9	6.557	1.912.340	4,1	1,7	55,3	59,0
Gas Natural por red (cañería)	23,1	0,6	2.986	773.429	2,5	2,7	21,9	24,4
No cocina	4,0	0,3	432	134.099	2,2	6,9	3,5	4,6
Otro[6]	2,3	0,5	139	78.575	11,6	20,7	1,6	3,5

Continúa...

CARACTERÍSTICA SELECCIONADA	VALOR ESTIMADO (V) (%)	ERROR ESTÁNDAR (EE) (%)	NÚMERO DE CASOS		EFECTO DE DISEÑO (ED)	ERROR RELATIVO (EE/V) (%)	INTERVALO DE CONFIANZA	
			Sin Ponderar (SP)	Ponderado (P)			Límite inferior (%)	Límite superior (%)
TRATAMIENTO DE DESECHOS SÓLIDOS								
La tira al río	1,9	0,4	129	65.025	7,4	18,3	1,4	2,8
La quema	24,2	0,7	2.027	810.967	3,3	3,0	22,8	25,7
La tira en un terreno baldío o la calle	4,7	0,3	455	157.109	3,0	7,4	4,1	5,4
La entierra	1,8	0,2	170	59.167	2,6	11,3	1,4	2,2
La deposita en el basurero público o contenedor	13,4	0,6	1.807	447.547	3,3	4,3	12,3	14,6
Utiliza el servicio público de recolección (Carro Basurero)	53,3	0,7	6.487	1.783.085	2,5	1,4	51,8	54,7
Otro[7]	0,7	0,1	61	24.198	3,1	19,4	0,5	1,1
CALIDAD DE LA VIVIENDA								
CALIDAD DE VIVIENDA								
Baja	3,6	0,4	283	122.054	4,7	10,6	3,0	4,5
Media	34,1	0,7	3.323	1.142.068	2,8	2,2	32,7	35,6
Alta	62,2	0,8	7.530	2.082.976	2,9	1,3	60,7	63,8

(1) Incluye aquellas entregadas por la comunidad.
(2) Incluye paredes de madera, piedra, tabique, guinche y paja, caña, palma.
(3) Incluye techos de cartón, hojalata y carpas.
(4) Incluye pisos de alfombra, piso flotante, etc.
(5) Incluye pozo excavado cubierto con bomba y sin bomba, agua embotellada, carro repartidor aguatero, agua de lluvia, etc.
(6) Incluye guano, bosta, taquia, kerosene, electricidad, etc.
(7) Incluye empresa privada o lo lleva el vecino, etc.

URBANA : VIVIENDA

CARACTERÍSTICA SELECCIONADA	VALOR ESTIMADO (V) (%)	ERROR ESTÁNDAR (EE) (%)	NÚMERO DE CASOS		EFECTO DE DISEÑO (ED)	ERROR RELATIVO (EE/V) (%)	INTERVALO DE CONFIANZA	
			Sin Ponderar (SP)	Ponderado (P)			Límite inferior (%)	Límite superior (%)
TIPO DE VIVIENDA								
Casa, choza/pahuichi	74,2	0,8	6.439	1.655.470	2,6	1,0	72,7	75,6
Departamento	6,2	0,5	536	137.795	3,3	7,6	5,3	7,2
Cuarto(s) o habitación(es) suelta(s)	19,6	0,6	1.595	436.488	2,3	3,3	18,3	20,9
Vivienda improvisada o vivienda móvil	0,1	0,0	10	2.023	1,4	42,3	0,0	0,2
TENENCIA DE VIVIENDA								
Alquilada	20,5	0,6	1.709	457.231	1,7	2,8	19,4	21,6
Propia	55,4	0,7	4.827	1.235.461	1,8	1,3	53,9	56,8
En contrato anticrético	4,3	0,3	336	96.473	1,7	6,7	3,8	4,9
Cedida por servicios	2,7	0,3	222	59.342	3,3	11,9	2,1	3,4
Prestada por parientes	16,7	0,5	1.436	372.450	1,8	3,2	15,7	17,8
Otro[1]	0,5	0,2	50	10.819	4,9	34,1	0,2	0,9
MATERIAL DE CONSTRUCCIÓN MÁS UTILIZADO EN PAREDES								
Ladrillo/bloques de cemento/hormigón	82,7	0,7	6.963	1.844.641	2,9	0,8	81,2	84,0
Adobe/tapial	14,1	0,6	1.268	315.117	2,7	4,4	12,9	15,4
Madera	2,9	0,3	312	63.685	3,0	10,9	2,3	3,5
Otro[2]	0,4	0,1	37	8.333	1,6	22,2	0,2	0,6
REVOQUE INTERNO DE PAREDES								
Si, tiene	88,8	0,5	7.517	1.982.345	2,2	0,6	87,8	89,8
No tiene	11,2	0,5	1.063	249.431	2,2	4,5	10,2	12,2
MATERIAL DE CONSTRUCCIÓN MÁS UTILIZADO EN TECHOS								
Calamina o plancha	47,4	0,8	4.751	1.057.407	2,1	1,6	45,9	48,9
Teja (cemento/arcilla/fibrocemento)	37,3	0,8	2.405	831.496	2,1	2,0	35,8	38,8
Losa de hormigón armado	14,8	0,6	1.373	329.735	2,7	4,2	13,6	16,0
Paja/caña/palma/barro	0,4	0,1	39	9.708	2,8	27,2	0,3	0,7
Otro[3]	0,2	0,1	12	3.430	1,5	33,3	0,1	0,3
MATERIAL DE CONSTRUCCIÓN MÁS UTILIZADO EN PISOS								
Tierra	4,8	0,3	469	107.689	2,1	6,9	4,2	5,5
Machihembre/parquet	10,5	0,4	963	233.315	1,9	4,3	9,6	11,4
Tablón de madera	0,8	0,1	100	16.782	1,4	14,4	0,6	1,0
Cemento	43,9	0,8	3.978	979.089	2,2	1,8	42,3	45,4
Mosaico/baldosa/cerámica	36,8	0,8	2.833	820.979	2,1	2,1	35,3	38,3
Ladrillo	2,8	0,3	192	62.176	2,0	9,0	2,3	3,3
Otro[4]	0,5	0,1	45	11.746	1,2	16,4	0,4	0,7
PERSONAS POR DORMITORIO								
Hasta dos personas por dormitorio	64,9	0,7	5.530	1.448.272	1,8	1,1	63,5	66,3
Más de dos hasta tres personas por dormitorio	15,3	0,4	1.366	342.174	1,3	2,8	14,5	16,2
Más de tres personas por dormitorio	19,8	0,6	1.684	441.330	1,9	3,0	18,6	21,0

Continúa...

CARACTERÍSTICA SELECCIONADA	VALOR ESTIMADO (V) (%)	ERROR ESTÁNDAR (EE) (%)	NÚMERO DE CASOS		EFECTO DE DISEÑO (ED)	ERROR RELATIVO (EE/V) (%)	INTERVALO DE CONFIANZA	
			Sin Ponderar (SP)	Ponderado (P)			Límite inferior (%)	Límite superior (%)
PERSONAS POR CUARTO MULTIUSO								
Hasta 2 personas	78,7	0,6	6.723	1.755.743	1,7	0,7	77,5	79,8
Más de 2 hasta 4 personas	17,7	0,5	1.532	395.095	1,4	2,8	16,8	18,7
Más de 4 hasta 6 personas	3,0	0,2	279	68.056	1,2	6,7	2,7	3,5
Más de 6 personas	0,6	0,1	46	12.882	1,4	16,5	0,4	0,8
CUARTO ESPECIAL PARA COCINAR								
Si, tiene	79,5	0,6	6.836	1.774.481	1,7	0,7	78,4	80,6
No tiene	20,5	0,6	1.744	457.295	1,7	2,8	19,4	21,6
SERVICIOS BÁSICOS								
PROCEDENCIA DE AGUA EN LA VIVIENDA								
Red por cañería	87,9	0,7	7.150	1.962.828	4,1	0,8	86,5	89,3
Pileta pública	0,5	0,1	54	10.560	3,2	27,8	0,3	0,8
Río, vertiente o acequia	1,2	0,3	126	26.520	7,8	27,4	0,7	2,0
Otro[5]	10,4	0,6	1.250	231.868	3,7	6,0	9,2	11,7
DISTRIBUCIÓN DE AGUA POR CAÑERÍA								
Dentro de la vivienda	56,8	1,0	4.731	1.268.660	3,3	1,7	54,9	58,7
Fuera de la vivienda pero dentro del lote	31,1	0,9	2.419	694.168	3,1	2,8	29,4	32,8
Fuera del lote o terreno	0,5	0,1	54	10.560	3,2	27,8	0,3	0,8
No tiene distribución de agua por cañería	11,6	0,7	1.376	258.388	4,0	6,0	10,3	13,0
DISPONIBILIDAD DE SERVICIO SANITARIO								
Si, tiene	97,2	0,4	8.270	2.169.094	4,2	0,4	96,4	97,8
No tiene	2,8	0,4	310	62.682	4,2	12,9	2,2	3,6
MODALIDAD DE USO DE SERVICIO SANITARIO								
Privado	71,5	0,7	6.176	1.596.495	2,3	1,0	70,1	73,0
Compartido	25,7	0,7	2.094	572.599	2,3	2,8	24,3	27,1
No tiene baño	2,8	0,4	310	62.682	4,2	12,9	2,2	3,6
DESAGÜE DEL BAÑO, WATER O LETRINA								
Alcantarillado	63,2	1,3	5.474	1.411.515	6,6	2,1	60,6	65,8
Cámara séptica	17,3	1,0	1.154	387.003	6,0	5,8	15,5	19,4
Pozo ciego								
Pozo de absorción	1,8	0,3	124	40.102	3,9	15,8	1,3	2,4
Superficie	0,5	0,1	52	10.431	2,3	23,9	0,3	0,7
No tiene baño	2,8	0,4	310	62.682	4,2	12,9	2,2	3,6
Sin desagüe	14,3	0,7	1.466	320.043	3,6	5,0	13,0	15,8
DISPONIBILIDAD DE ENERGÍA ELÉCTRICA								
Si, tiene	99,4	0,1	8.511	2.218.167	1,7	0,1	99,1	99,6
No tiene	0,6	0,1	69	13.609	1,7	18,1	0,4	0,9
TIPO DE COMBUSTIBLE UTILIZADO PARA COCINAR								
Leña	0,7	0,1	72	16.557	1,7	16,1	0,5	1,0
Gas licuado (garrafa)	60,0	0,9	5.174	1.338.369	3,1	1,5	58,1	61,8
Gas Natural por red (cañería)	33,9	0,9	2.923	756.548	3,3	2,7	32,1	35,8
No cocina	5,0	0,3	371	110.798	2,2	6,9	4,3	5,7
Otro[6]	0,4	0,1	40	9.504	2,7	27,1	0,3	0,7

Continúa...

CARACTERÍSTICA SELECCIONADA	VALOR ESTIMADO (V) (%)	ERROR ESTÁNDAR (EE) (%)	NÚMERO DE CASOS		EFECTO DE DISEÑO (ED)	ERROR RELATIVO (EE/V) (%)	INTERVALO DE CONFIANZA	
			Sin Ponderar (SP)	Ponderado (P)			Límite inferior (%)	Límite superior (%)
TRATAMIENTO DE DESECHOS SÓLIDOS								
La tira al río	0,4	0,1	38	8.273	2,6	28,7	0,2	0,7
La quema	4,6	0,5	426	102.651	5,1	11,1	3,7	5,7
La tira en un terreno baldío o la calle	1,7	0,2	190	37.451	1,9	11,4	1,3	2,1
La entierra	0,2	0,0	15	3.578	1,2	29,4	0,1	0,3
La deposita en el basurero público o contenedor	17,8	0,7	1.706	398.212	3,1	4,1	16,5	19,3
Utiliza el servicio público de recolección (Carro Basurero)	75,1	0,9	6.184	1.676.907	3,7	1,2	73,3	76,9
Otro[7]	0,2	0,1	21	4.704	1,6	29,9	0,1	0,4
CALIDAD DE LA VIVIENDA								
CALIDAD DE VIVIENDA								
Baja	0,2	0,1	26	4.955	1,7	29,8	0,1	0,4
Media	20,2	0,7	1.799	451.628	2,3	3,2	19,0	21,5
Alta	79,5	0,7	6.755	1.775.193	2,3	0,8	78,2	80,8

(1) Incluye aquellas entregadas por la comunidad.
(2) Incluye paredes de madera, piedra, tabique, guinche y paja, caña, palma.
(3) Incluye techos de cartón, hojalata y carpas.
(4) Incluye pisos de alfombra, piso flotante, etc.
(5) Incluye pozo excavado cubierto con bomba y sin bomba, agua embotellada, carro repartidor aguatero, agua de lluvia, etc.
(6) Incluye guano, bosta, taquia, kerosene, electricidad, etc.
(7) Incluye empresa privada o lo lleva el vecino, etc.

RURAL : VIVIENDA

CARACTERÍSTICA SELECCIONADA	VALOR ESTIMADO (V) (%)	ERROR ESTÁNDAR (EE) (%)	NÚMERO DE CASOS		EFECTO DE DISEÑO (ED)	ERROR RELATIVO (EE/V) (%)	INTERVALO DE CONFIANZA	
			Sin Ponderar (SP)	Ponderado (P)			Límite inferior (%)	Límite superior (%)
TIPO DE VIVIENDA								
Casa, choza/pahuichi	92,3	0,9	2.335	1.029.432	3,0	1,0	90,3	93,9
Departamento	0,0	0,0	1	417	1,0	100,0	0,0	0,3
Cuarto(s) o habitación(es) suelta(s)	7,4	0,9	211	82.297	3,0	12,1	5,8	9,3
Vivienda improvisada o vivienda móvil	0,3	0,1	9	3.176	1,6	46,4	0,1	0,7
TENENCIA DE VIVIENDA								
Alquilada	2,7	0,5	83	30.348	2,1	17,0	1,9	3,8
Propia	80,8	1,4	2.013	901.541	3,1	1,7	78,0	83,4
En contrato anticrético	0,3	0,1	5	2.855	1,4	46,7	0,1	0,6
Cedida por servicios	5,3	0,9	174	59.529	4,0	16,7	3,8	7,4
Prestada por parientes	8,1	0,6	231	90.782	1,4	7,9	7,0	9,5
Otro[1]	2,7	0,9	50	30.267	7,1	31,5	1,4	5,0
MATERIAL DE CONSTRUCCIÓN MÁS UTILIZADO EN PAREDES								
Ladrillo/bloques de cemento/hormigón	28,1	1,8	804	313.931	4,0	6,3	24,8	31,8
Adobe/tapial	60,1	2,4	1.346	670.570	6,1	4,0	55,3	64,7
Madera	7,8	1,4	302	87.441	7,0	17,9	5,5	11,1
Otro[2]	3,9	1,0	104	43.380	7,5	27,0	2,3	6,6
REVOQUE INTERNO DE PAREDES								
Si, tiene	64,1	2,3	1.590	714.872	5,7	3,5	59,5	68,4
No tiene	35,9	2,3	966	400.450	5,7	6,3	31,6	40,5
MATERIAL DE CONSTRUCCIÓN MÁS UTILIZADO EN TECHOS								
Calamina o plancha	62,8	1,9	1.499	700.578	3,8	3,0	59,1	66,4
Teja (cemento/arcilla/fibrocemento)	20,2	1,5	576	225.425	3,3	7,2	17,5	23,2
Losa de hormigón armado	2,1	0,4	65	23.911	1,6	17,0	1,5	3,0
Paja/caña/palma/barro	14,6	1,5	409	163.265	4,4	10,0	12,0	17,8
Otro[3]	0,2	0,1	7	2.143	2,5	71,1	0,0	0,8
MATERIAL DE CONSTRUCCIÓN MÁS UTILIZADO EN PISOS								
Tierra	45,9	2,0	1.049	511.991	4,3	4,5	41,9	50,0
Machihembre/parquet	2,7	0,7	50	30.072	4,3	24,5	1,7	4,4
Tablón de madera	2,7	0,8	91	30.398	6,2	29,3	1,5	4,8
Cemento	38,3	1,9	1.037	426.842	3,8	4,9	34,7	42,0
Mosaico/baldosa/cerámica	8,1	1,0	252	90.464	3,2	12,0	6,4	10,2
Ladrillo	1,8	0,4	68	20.276	1,8	19,7	1,2	2,7
Otro[4]	0,5	0,2	9	5.279	2,0	40,3	0,2	1,0
PERSONAS POR DORMITORIO								
Hasta dos personas por dormitorio	54,3	1,3	1.399	605.290	1,8	2,4	51,7	56,8
Más de dos hasta tres personas por dormitorio	14,1	0,9	380	157.301	1,7	6,3	12,4	16,0
Más de tres personas por dormitorio	31,6	1,4	777	352.731	2,4	4,5	28,9	34,5

Continúa...

CARACTERÍSTICA SELECCIONADA	VALOR ESTIMADO (V) (%)	ERROR ESTÁNDAR (EE) (%)	NÚMERO DE CASOS		EFECTO DE DISEÑO (ED)	ERROR RELATIVO (EE/V) (%)	INTERVALO DE CONFIANZA	
			Sin Ponderar (SP)	Ponderado (P)			Límite inferior (%)	Límite superior (%)
PERSONAS POR CUARTO MULTIUSO								
Hasta 2 personas	76,9	1,1	1.951	857.256	1,8	1,5	74,6	79,0
Más de 2 hasta 4 personas	17,7	0,9	462	197.523	1,5	5,2	16,0	19,6
Más de 4 hasta 6 personas	4,4	0,7	113	49.304	2,6	14,7	3,3	5,9
Más de 6 personas	1,0	0,2	30	11.239	1,5	24,0	0,6	1,6
CUARTO ESPECIAL PARA COCINAR								
Si, tiene	69,9	1,5	1.739	779.141	2,8	2,2	66,8	72,8
No tiene	30,1	1,5	817	336.181	2,8	5,1	27,2	33,2
SERVICIOS BÁSICOS								
PROCEDENCIA DE AGUA EN LA VIVIENDA								
Red por cañería	30,9	2,6	850	344.351	8,1	8,4	26,0	36,2
Pileta pública	0,7	0,2	33	7.737	2,0	33,5	0,4	1,3
Río, vertiente o acequia	46,8	2,9	1.110	522.225	8,6	6,2	41,2	52,6
Otro[5]	21,6	2,8	563	241.009	11,6	12,8	16,6	27,6
DISTRIBUCIÓN DE AGUA POR CAÑERÍA								
Dentro de la vivienda	9,4	1,4	248	104.895	5,7	14,6	7,0	12,5
Fuera de la vivienda pero dentro del lote	21,5	1,8	602	239.456	5,2	8,6	18,1	25,3
Fuera del lote o terreno	0,7	0,2	33	7.737	2,0	33,5	0,4	1,3
No tiene distribución de agua por cañería	68,4	2,6	1.673	763.234	8,1	3,8	63,0	73,4
DISPONIBILIDAD DE SERVICIO SANITARIO								
Si, tiene	54,7	1,9	1.520	609.834	3,7	3,4	50,9	58,4
No tiene	45,3	1,9	1.036	505.488	3,7	4,1	41,6	49,1
MODALIDAD DE USO DE SERVICIO SANITARIO								
Privado	47,6	1,9	1.298	530.945	3,6	3,9	44,0	51,3
Compartido	7,1	0,8	222	78.889	2,4	11,1	5,7	8,8
No tiene baño	45,3	1,9	1.036	505.488	3,7	4,1	41,6	49,1
DESAGÜE DEL BAÑO, WATER O LETRINA								
Alcantarillado	7,8	1,5	213	87.425	7,8	18,9	5,4	11,3
Cámara séptica	8,1	1,0	241	90.154	3,1	11,8	6,4	10,2
Pozo de absorción	2,6	0,5	85	28.828	2,1	17,6	1,8	3,6
Superficie	0,8	0,3	22	8.761	2,5	34,9	0,4	1,6
No tiene baño	45,3	1,9	1.036	505.488	3,7	4,1	41,6	49,1
Sin desagüe	35,4	2,1	959	394.666	5,0	6,0	31,3	39,7
DISPONIBILIDAD DE ENERGÍA ELÉCTRICA								
Si, tiene	76,8	2,5	2.002	856.456	8,6	3,2	71,6	81,3
No tiene	23,2	2,5	554	258.866	8,6	10,6	18,7	28,4
TIPO DE COMBUSTIBLE UTILIZADO PARA COCINAR								
Leña	38,7	2,2	950	432.098	5,4	5,8	34,4	43,3
Gas licuado (garrafa)	51,5	2,2	1.383	573.971	4,8	4,2	47,2	55,7
Gas Natural por red (cañería)	1,5	0,4	63	16.881	2,4	24,8	0,9	2,5
No cocina	2,1	0,5	61	23.301	2,6	21,7	1,4	3,2
Otro[6]	6,2	1,4	99	69.071	9,2	23,3	3,9	9,7

Continúa...

CARACTERÍSTICA SELECCIONADA	VALOR ESTIMADO (V) (%)	ERROR ESTÁNDAR (EE) (%)	NÚMERO DE CASOS		EFECTO DE DISEÑO (ED)	ERROR RELATIVO (EE/V) (%)	INTERVALO DE CONFIANZA	
			Sin Ponderar (SP)	Ponderado (P)			Límite inferior (%)	Límite superior (%)
TRATAMIENTO DE DESECHOS SÓLIDOS								
La tira al río	5,1	1,0	91	56.752	5,8	20,5	3,4	7,6
La quema	63,5	2,0	1.601	708.316	4,2	3,1	59,6	67,3
La tira en un terreno baldío o la calle	10,7	1,0	265	119.658	2,5	9,0	9,0	12,8
La entierra	5,0	0,6	155	55.589	1,9	11,9	3,9	6,3
La deposita en el basurero público o contenedor	4,4	1,0	101	49.335	5,5	21,5	2,9	6,7
Utiliza el servicio público de recolección (Carro Basurero)	9,5	1,3	303	106.178	5,2	13,9	7,2	12,5
Otro[7]	1,7	0,4	40	19.494	2,4	23,0	1,1	2,7
CALIDAD DE LA VIVIENDA								
CALIDAD DE VIVIENDA								
Baja	10,5	1,1	257	117.099	3,6	11,0	8,4	13,0
Media	61,9	1,8	1.524	690.440	3,6	2,9	58,3	65,4
Alta	27,6	1,9	775	307.783	4,8	7,0	23,9	31,6

(1) Incluye aquellas entregadas por la comunidad.
(2) Incluye paredes de madera, piedra, tabique, guinche y paja, caña, palma.
(3) Incluye techos de cartón, hojalata y carpas.
(4) Incluye pisos de alfombra, piso flotante, etc.
(5) Incluye pozo excavado cubierto con bomba y sin bomba, agua embotellada, carro repartidor aguatero, agua de lluvia, etc.
(6) Incluye guano, bosta, taquia, kerosene, electricidad, etc.
(7) Incluye empresa privada o lo lleva el vecino, etc.

CHUQUISACA: VIVIENDA

CARACTERÍSTICA SELECCIONADA	VALOR ESTIMADO (V) (%)	ERROR ESTÁNDAR (EE) (%)	NÚMERO DE CASOS		EFECTO DE DISEÑO (ED)	ERROR RELATIVO (EE/V) (%)	INTERVALO DE CONFIANZA	
			Sin Ponderar (SP)	Ponderado (P)			Límite inferior (%)	Límite superior (%)
TIPO DE VIVIENDA								
Casa, choza/pahuichi	83,6	2,0	515	157.458	1,8	2,4	79,2	87,2
Departamento	4,8	1,3	21	9.021	2,1	26,1	2,8	8,0
Cuarto(s) o habitación(es) suelta(s)	11,5	1,4	75	21.728	1,2	12,4	8,9	14,7
Vivienda improvisada o vivienda móvil	0,1	0,1	1	205	0,7	100,0	0,0	0,8
TENENCIA DE VIVIENDA								
Alquilada	12,1	1,3	86	22.806	0,9	10,4	9,8	14,9
Propia	72,4	1,9	437	136.422	1,1	2,6	68,5	76,0
En contrato anticrético	4,0	1,0	18	7.625	1,5	23,9	2,5	6,5
Cedida por servicios	2,6	0,9	14	4.853	1,8	33,3	1,3	5,0
Prestada por parientes	8,7	1,2	56	16.384	1,2	14,3	6,5	11,6
Otro[1]	0,2	0,2	1	322	1,0	100,0	0,0	1,3
MATERIAL DE CONSTRUCCIÓN MÁS UTILIZADO EN PAREDES								
Ladrillo/bloques de cemento/hormigón	46,7	3,3	314	87.967	2,7	7,1	40,1	53,4
Adobe/tapial	52,4	3,3	293	98.713	2,6	6,2	45,8	58,9
Madera	0,4	0,3	2	710	1,2	71,0	0,1	1,6
Otro[2]	0,5	0,3	3	1.022	1,2	60,0	0,2	1,8
REVOQUE INTERNO DE PAREDES								
Si, tiene	83,5	2,3	515	157.371	2,3	2,7	78,4	87,7
No tiene	16,5	2,3	97	31.041	2,3	13,9	12,3	21,6
MATERIAL DE CONSTRUCCIÓN MÁS UTILIZADO EN TECHOS								
Calamina o plancha	26,4	2,8	168	49.746	2,5	10,6	21,1	32,4
Teja (cemento/arcilla/fibrocemento)	45,5	3,8	258	85.757	3,6	8,4	38,0	53,3
Losa de hormigón armado	18,9	2,3	139	35.649	2,1	12,1	14,7	24,0
Paja/caña/palma/barro	8,9	2,5	46	16.831	4,8	28,2	5,0	15,5
Otro[3]	0,2	0,2	1	429	1,4	100,0	0,0	1,7
MATERIAL DE CONSTRUCCIÓN MÁS UTILIZADO EN PISOS								
Tierra	19,7	3,1	102	37.205	3,7	15,7	14,2	26,7
Machihembre/parquet	1,7	0,6	8	3.127	1,5	38,2	0,8	3,6
Cemento	48,7	3,6	322	91.779	3,2	7,5	41,5	56,0
Mosaico/baldosa/cerámica	29,0	1,9	174	54.632	1,1	6,7	25,2	33,1
Ladrillo	0,9	0,6	6	1.669	2,1	62,2	0,3	3,1
PERSONAS POR DORMITORIO								
Hasta dos personas por dormitorio	64,0	2,3	380	120.594	1,4	3,6	59,2	68,5
Más de dos hasta tres personas por dormitorio	13,1	1,5	86	24.701	1,2	11,2	10,4	16,4
Más de tres personas por dormitorio	22,9	2,0	146	43.117	1,5	8,9	19,0	27,3

Continúa...

CARACTERÍSTICA SELECCIONADA	VALOR ESTIMADO (V) (%)	ERROR ESTÁNDAR (EE) (%)	NÚMERO DE CASOS		EFECTO DE DISEÑO (ED)	ERROR RELATIVO (EE/V) (%)	INTERVALO DE CONFIANZA	
			Sin Ponderar (SP)	Ponderado (P)			Límite inferior (%)	Límite superior (%)
PERSONAS POR CUARTO MULTIUSO								
Hasta 2 personas	82,3	1,9	491	155.128	1,6	2,3	78,1	85,9
Más de 2 hasta 4 personas	13,4	1,3	93	25.192	0,9	9,7	11,0	16,2
Más de 4 hasta 6 personas	3,4	0,9	23	6.479	1,4	25,4	2,1	5,7
Más de 6 personas	0,9	0,5	5	1.613	1,8	57,8	0,3	2,7
CUARTO ESPECIAL PARA COCINAR								
Si, tiene	72,7	3,6	447	136.951	4,0	5,0	64,8	79,3
No tiene	27,3	3,6	165	51.461	4,0	13,2	20,7	35,2
SERVICIOS BÁSICOS								
PROCEDENCIA DE AGUA EN LA VIVIENDA								
Red por cañería	79,1	4,1	503	149.050	6,2	5,1	69,7	86,2
Pileta pública	0,7	0,5	6	1.324	1,9	66,5	0,2	2,7
Río, vertiente o acequia	17,0	4,0	83	32.066	6,9	23,4	10,4	26,6
Otro[5]	3,2	1,4	20	5.972	4,1	45,1	1,3	7,7
DISTRIBUCIÓN DE AGUA POR CAÑERÍA								
Dentro de la vivienda	39,4	3,2	250	74.297	2,6	8,1	33,2	46,0
Fuera de la vivienda pero dentro del lote	39,7	5,2	253	74.753	6,9	13,1	29,8	50,5
Fuera del lote o terreno	0,7	0,5	6	1.324	1,9	66,5	0,2	2,7
No tiene distribución de agua por cañería	20,2	4,0	103	38.038	6,1	19,8	13,3	29,4
DISPONIBILIDAD DE SERVICIO SANITARIO								
Si, tiene	69,8	3,5	454	131.509	3,5	5,0	62,4	76,3
No tiene	30,2	3,5	158	56.903	3,5	11,5	23,7	37,6
MODALIDAD DE USO DE SERVICIO SANITARIO								
Privado	58,9	3,0	374	110.883	2,3	5,1	52,7	64,8
Compartido	10,9	1,6	80	20.626	1,5	14,2	8,2	14,5
No tiene baño	30,2	3,5	158	56.903	3,5	11,5	23,7	37,6
DESAGÜE DEL BAÑO, WATER O LETRINA								
Alcantarillado	50,9	2,0	347	95.868	1,0	4,0	46,8	55,0
Cámara séptica	1,0	0,6	6	1.952	2,1	56,9	0,3	3,2
Pozo de absorción	1,7	0,8	9	3.244	2,5	48,5	0,6	4,5
Superficie	1,2	0,7	10	2.284	2,7	59,7	0,4	4,0
No tiene baño	30,2	3,5	158	56.903	3,5	11,5	23,7	37,6
Sin desagüe	14,9	3,4	82	28.161	5,6	22,7	9,3	23,1
DISPONIBILIDAD DE ENERGÍA ELÉCTRICA								
Si, tiene	77,8	4,5	503	146.542	7,1	5,8	67,5	85,5
No tiene	22,2	4,5	109	41.870	7,1	20,2	14,5	32,5
TIPO DE COMBUSTIBLE UTILIZADO PARA COCINAR								
Leña	31,5	2,8	154	59.434	2,2	8,9	26,2	37,4
Gas licuado (garrafa)	41,1	3,5	281	77.475	3,2	8,6	34,2	48,4
Gas Natural por red (cañería)	25,0	2,5	164	47.091	2,0	9,9	20,3	30,3
No cocina	2,2	1,0	12	4.202	2,7	44,2	0,9	5,4
Otro[6]	0,1	0,1	1	210	0,7	100,0	0,0	0,8

Continúa...

CARACTERÍSTICA SELECCIONADA	VALOR ESTIMADO (V) (%)	ERROR ESTÁNDAR (EE) (%)	NÚMERO DE CASOS		EFECTO DE DISEÑO (ED)	ERROR RELATIVO (EE/V) (%)	INTERVALO DE CONFIANZA	
			Sin Ponderar (SP)	Ponderado (P)			Límite inferior (%)	Límite superior (%)
TRATAMIENTO DE DESECHOS SÓLIDOS								
La tira al río	0,7	0,4	4	1.227	1,3	57,8	0,2	2,1
La quema	27,0	2,5	149	50.791	1,9	9,1	22,3	32,2
La tira en un terreno baldío o la calle	18,2	2,5	102	34.362	2,5	13,6	13,8	23,8
La entierra	1,9	0,6	10	3.550	1,3	33,6	1,0	3,7
La deposita en el basurero público o contenedor	5,4	1,6	39	10.208	3,1	29,9	2,9	9,8
Utiliza el servicio público de recolección (Carro Basurero)	44,5	3,0	296	83.835	2,2	6,7	38,6	50,6
Otro[7]	2,4	0,7	12	4.439	1,4	30,4	1,3	4,3
CALIDAD DE LA VIVIENDA								
CALIDAD DE VIVIENDA								
Baja	4,2	1,7	21	7.865	4,3	40,3	1,8	9,2
Media	36,0	2,1	203	67.770	1,1	5,8	31,9	40,3
Alta	59,9	2,6	388	112.777	1,7	4,4	54,5	65,0

[1] Incluye aquellas entregadas por la comunidad.
[2] Incluye paredes de madera, piedra, tabique, guinche y paja, caña, palma.
[3] Incluye techos de cartón, hojalata y carpas.
[4] Incluye pisos de alfombra, piso flotante, etc.
[5] Incluye pozo excavado cubierto con bomba y sin bomba, agua embotellada, carro repartidor aguatero, agua de lluvia, etc.
[6] Incluye guano, bosta, taquia, kerosene, electricidad, etc.
[7] Incluye empresa privada o lo lleva el vecino, etc.

LA PAZ: VIVIENDA

CARACTERÍSTICA SELECCIONADA	VALOR ESTIMADO (V) (%)	ERROR ESTÁNDAR (EE) (%)	NÚMERO DE CASOS		EFECTO DE DISEÑO (ED)	ERROR RELATIVO (EE/V) (%)	INTERVALO DE CONFIANZA	
			Sin Ponderar (SP)	Ponderado (P)			Límite inferior (%)	Límite superior (%)
TIPO DE VIVIENDA								
Casa, choza/pahuichi	82,2	1,0	2.323	710.616	2,1	1,2	80,0	84,1
Departamento	7,6	0,7	273	66.122	2,2	9,6	6,3	9,2
Cuarto(s) o habitación(es) suelta(s)	10,1	0,8	349	87.005	1,9	7,5	8,7	11,7
Vivienda improvisada o vivienda móvil	0,1	0,1	4	1.279	1,6	60,0	0,0	0,5
TENENCIA DE VIVIENDA								
Alquilada	11,0	0,7	419	95.479	1,3	6,0	9,8	12,4
Propia	69,8	1,1	1.883	603.367	1,6	1,5	67,6	71,8
En contrato anticrético	2,9	0,3	104	24.986	1,0	10,7	2,3	3,6
Cedida por servicios	1,6	0,3	53	13.875	1,2	16,1	1,2	2,2
Prestada por parientes	13,9	0,7	479	120.102	1,3	5,3	12,5	15,4
Otro[1]	0,8	0,5	11	7.213	8,4	58,0	0,3	2,6
MATERIAL DE CONSTRUCCIÓN MÁS UTILIZADO EN PAREDES								
Ladrillo/bloques de cemento/hormigón	60,2	1,7	2.143	520.668	3,4	2,8	56,9	63,4
Adobe/tapial	39,0	1,7	789	337.642	3,7	4,4	35,7	42,5
Madera	0,5	0,4	12	4.624	8,2	71,8	0,1	2,2
Otro[2]	0,2	0,1	5	2.088	2,0	52,6	0,1	0,7
REVOQUE INTERNO DE PAREDES								
Si, tiene	87,3	1,5	2.683	755.577	6,2	1,7	84,0	90,1
No tiene	12,7	1,5	266	109.445	6,2	12,1	9,9	16,0
MATERIAL DE CONSTRUCCIÓN MÁS UTILIZADO EN TECHOS								
Calamina o plancha	83,6	1,3	2.414	723.406	3,6	1,5	80,9	86,0
Teja (cemento/arcilla/fibrocemento)	3,4	0,6	109	29.132	3,2	17,5	2,4	4,7
Losa de hormigón armado	10,6	0,9	395	92.052	2,5	8,5	9,0	12,6
Paja/caña/palma/barro	2,2	0,8	26	19.335	8,8	36,0	1,1	4,5
Otro[3]	0,1	0,1	5	1.097	0,7	44,6	0,1	0,3
MATERIAL DE CONSTRUCCIÓN MÁS UTILIZADO EN PISOS								
Tierra	19,1	1,8	276	165.349	6,3	9,5	15,8	23,0
Machihembre/parquet	25,3	1,1	870	218.517	2,0	4,4	23,1	27,5
Tablón de madera	2,6	0,4	54	22.169	2,2	16,7	1,8	3,6
Cemento	49,3	1,9	1.645	426.742	4,1	3,8	45,7	53,0
Mosaico/baldosa/cerámica	2,4	0,5	63	20.452	3,4	21,7	1,5	3,6
Ladrillo	0,3	0,1	8	2.941	1,9	43,0	0,1	0,8
Otro[4]	1,0	0,2	33	8.852	1,3	20,8	0,7	1,5
PERSONAS POR DORMITORIO								
Hasta dos personas por dormitorio	66,4	1,3	1.959	574.048	2,2	1,9	63,8	68,9
Más de dos hasta tres personas por dormitorio	15,6	0,9	494	134.871	1,8	5,8	13,9	17,5
Más de tres personas por dormitorio	18,0	1,1	496	156.103	2,6	6,3	15,9	20,4

Continúa...

CARACTERÍSTICA SELECCIONADA	VALOR ESTIMADO (V) (%)	ERROR ESTÁNDAR (EE) (%)	NÚMERO DE CASOS		EFECTO DE DISEÑO (ED)	ERROR RELATIVO (EE/V) (%)	INTERVALO DE CONFIANZA	
			Sin Ponderar (SP)	Ponderado (P)			Límite inferior (%)	Límite superior (%)
PERSONAS POR CUARTO MULTIUSO								
Hasta 2 personas	83,2	0,9	2.440	719.410	1,5	1,0	81,4	84,8
Más de 2 hasta 4 personas	14,0	0,7	428	120.837	1,1	4,8	12,7	15,3
Más de 4 hasta 6 personas	2,5	0,5	72	22.031	2,5	18,0	1,8	3,6
Más de 6 personas	0,3	0,2	9	2.744	2,8	54,2	0,1	0,9
CUARTO ESPECIAL PARA COCINAR								
Si, tiene	87,5	1,0	2.646	756.625	2,5	1,1	85,4	89,2
No tiene	12,5	1,0	303	108.397	2,5	7,7	10,8	14,6
SERVICIOS BÁSICOS								
PROCEDENCIA DE AGUA EN LA VIVIENDA								
Red por cañería	67,7	1,9	2.481	585.588	4,9	2,8	63,8	71,3
Pileta pública	0,7	0,2	28	6.158	1,9	29,8	0,4	1,3
Río, vertiente o acequia	22,1	2,4	288	191.299	9,5	10,6	17,8	27,1
Otro[5]	9,5	1,7	152	81.977	9,6	17,6	6,7	13,3
DISTRIBUCIÓN DE AGUA POR CAÑERÍA								
Dentro de la vivienda	49,0	1,3	1.845	423.820	2,0	2,6	46,4	51,5
Fuera de la vivienda pero dentro del lote	18,7	1,4	636	161.768	3,8	7,4	16,1	21,6
Fuera del lote o terreno	0,7	0,2	28	6.158	1,9	29,8	0,4	1,3
No tiene distribución de agua por cañería	31,6	1,9	440	273.276	4,9	6,0	28,0	35,4
DISPONIBILIDAD DE SERVICIO SANITARIO								
Si, tiene	80,9	1,4	2.668	699.818	3,9	1,8	77,9	83,6
No tiene	19,1	1,4	281	165.204	3,9	7,5	16,4	22,1
MODALIDAD DE USO DE SERVICIO SANITARIO								
Privado	68,2	1,6	2.196	590.157	3,5	2,3	65,0	71,3
Compartido	12,7	0,9	472	109.661	2,0	6,8	11,1	14,5
No tiene baño	19,1	1,4	281	165.204	3,9	7,5	16,4	22,1
DESAGÜE DEL BAÑO, WATER O LETRINA								
Alcantarillado	54,8	1,9	2.027	473.882	4,3	3,5	51,0	58,5
Cámara séptica	1,9	0,5	52	16.733	4,0	26,2	1,2	3,2
Pozo de absorción	0,6	0,2	11	4.949	1,8	32,2	0,3	1,1
Superficie	0,6	0,2	15	5.110	2,3	36,5	0,3	1,2
No tiene baño	19,1	1,4	281	165.204	3,9	7,5	16,4	22,1
Sin desagüe	23,0	1,9	563	199.144	6,1	8,3	19,5	27,0
DISPONIBILIDAD DE ENERGÍA ELÉCTRICA								
Si, tiene	96,0	1,1	2.894	830.677	9,7	1,2	93,1	97,7
No tiene	4,0	1,1	55	34.345	9,7	28,1	2,3	6,9
TIPO DE COMBUSTIBLE UTILIZADO PARA COCINAR								
Leña	11,6	2,1	136	100.758	12,1	17,6	8,2	16,3
Gas licuado (garrafa)	50,8	2,2	1.538	439.774	5,9	4,4	46,4	55,2
Gas Natural por red (cañería)	29,5	1,2	1.151	255.162	2,1	4,2	27,1	32,0
No cocina	1,0	0,2	32	8.669	1,4	21,7	0,7	1,5
Otro[6]	7,0	1,8	92	60.659	14,4	25,4	4,2	11,4

Continúa...

CARACTERÍSTICA SELECCIONADA	VALOR ESTIMADO (V) (%)	ERROR ESTÁNDAR (EE) (%)	NÚMERO DE CASOS		EFECTO DE DISEÑO (ED)	ERROR RELATIVO (EE/V) (%)	INTERVALO DE CONFIANZA	
			Sin Ponderar (SP)	Ponderado (P)			Límite inferior (%)	Límite superior (%)
TRATAMIENTO DE DESECHOS SÓLIDOS								
La tira al río	3,9	1,0	66	33.724	8,5	26,7	2,3	6,5
La quema	20,6	1,8	257	178.429	5,9	8,8	17,3	24,4
La tira en un terreno baldío o la calle	7,6	0,9	187	66.068	3,4	11,8	6,0	9,6
La entierra	1,7	0,5	21	14.638	3,9	27,7	1,0	2,9
La deposita en el basurero público o contenedor	28,9	1,6	1.020	250.340	3,8	5,6	25,8	32,3
Utiliza el servicio público de recolección (Carro Basurero)	35,9	1,5	1.375	310.853	3,0	4,3	33,0	39,0
Otro[7]	1,3	0,4	23	10.970	3,6	30,7	0,7	2,3
CALIDAD DE LA VIVIENDA								
CALIDAD DE VIVIENDA								
Baja	1,4	0,5	17	11.770	4,5	33,1	0,7	2,6
Media	34,0	1,5	658	294.464	2,9	4,4	31,2	37,0
Alta	64,6	1,5	2.274	558.788	3,1	2,4	61,5	67,6

[1] Incluye aquellas entregadas por la comunidad.
[2] Incluye paredes de madera, piedra, tabique, guinche y paja, caña, palma.
[3] Incluye techos de cartón, hojalata y carpas.
[4] Incluye pisos de alfombra, piso flotante, etc.
[5] Incluye pozo excavado cubierto con bomba y sin bomba, agua embotellada, carro repartidor aguatero, agua de lluvia, etc.
[6] Incluye guano, bosta, taquia, kerosene, electricidad, etc.
[7] Incluye empresa privada o lo lleva el vecino, etc.

COCHABAMBA: VIVIENDA

CARACTERÍSTICA SELECCIONADA	VALOR ESTIMADO (V) (%)	ERROR ESTÁNDAR (EE) (%)	NÚMERO DE CASOS		EFECTO DE DISEÑO (ED)	ERROR RELATIVO (EE/V) (%)	INTERVALO DE CONFIANZA	
			Sin Ponderar (SP)	Ponderado (P)			Límite inferior (%)	Límite superior (%)
TIPO DE VIVIENDA								
Casa, choza/pahuichi	77,1	1,6	1.660	444.075	3,1	2,0	73,9	80,1
Departamento	5,8	0,7	157	33.649	2,1	12,4	4,6	7,4
Cuarto(s) o habitación(es) suelta(s)	16,8	1,4	420	96.643	3,1	8,3	14,2	19,7
Vivienda improvisada o vivienda móvil	0,2	0,2	3	1.378	3,2	76,8	0,1	1,1
TENENCIA DE VIVIENDA								
Alquilada	14,7	0,8	398	84.813	1,2	5,6	13,2	16,4
Propia	64,4	1,6	1.351	370.937	2,4	2,4	61,3	67,4
En contrato anticrético	3,2	0,4	85	18.262	1,1	12,0	2,5	4,0
Cedida por servicios	4,1	1,1	74	23.393	7,4	27,8	2,3	7,0
Prestada por parientes	13,0	0,7	322	74.949	1,1	5,7	11,6	14,6
Otro[1]	0,6	0,2	10	3.391	1,9	37,6	0,3	1,2
MATERIAL DE CONSTRUCCIÓN MÁS UTILIZADO EN PAREDES								
Ladrillo/bloques de cemento/hormigón	70,5	1,6	1.775	405.941	2,9	2,3	67,2	73,6
Adobe/tapial	23,4	3,2	398	134.563	12,6	13,6	17,7	30,2
Madera	4,9	2,0	57	28.299	19,3	40,8	2,2	10,8
Otro[2]	1,2	0,8	10	6.942	13,2	69,4	0,3	4,7
REVOQUE INTERNO DE PAREDES								
Si, tiene	78,9	2,8	1.904	454.308	10,8	3,6	72,8	84,0
No tiene	21,1	2,8	336	121.437	10,8	13,4	16,0	27,2
MATERIAL DE CONSTRUCCIÓN MÁS UTILIZADO EN TECHOS								
Calamina o plancha	51,2	2,3	1.141	294.897	4,8	4,5	46,7	55,7
Teja (cemento/arcilla/fibrocemento)	31,5	2,1	707	181.197	4,5	6,6	27,5	35,7
Losa de hormigón armado	13,2	1,0	343	76.179	1,9	7,4	11,4	15,3
Paja/caña/palma/barro	3,8	1,0	43	21.823	6,5	27,0	2,2	6,4
Otro[3]	0,3	0,3	6	1.649	5,0	88,0	0,1	1,6
MATERIAL DE CONSTRUCCIÓN MÁS UTILIZADO EN PISOS								
Tierra	16,3	1,4	219	93.987	3,4	8,8	13,7	19,4
Machihembre/parquet	1,5	0,4	38	8.430	2,1	25,1	0,9	2,4
Tablón de madera	1,9	1,4	17	11.079	23,3	72,6	0,5	7,8
Cemento	45,5	1,9	1.071	261.946	3,3	4,2	41,7	49,3
Mosaico/baldosa/cerámica	33,9	1,4	879	195.040	1,9	4,1	31,2	36,6
Ladrillo	0,3	0,1	7	1.451	0,8	37,2	0,1	0,5
Otro[4]	0,7	0,3	9	3.812	3,3	46,9	0,3	1,7
PERSONAS POR DORMITORIO								
Hasta dos personas por dormitorio	69,5	1,5	1.568	400.082	2,4	2,2	66,4	72,4
Más de dos hasta tres personas por dormitorio	15,3	1,0	355	88.205	1,6	6,3	13,5	17,3
Más de tres personas por dormitorio	15,2	1,5	317	87.458	3,9	9,9	12,5	18,4

Continúa...

CARACTERÍSTICA SELECCIONADA	VALOR ESTIMADO (V) (%)	ERROR ESTÁNDAR (EE) (%)	NÚMERO DE CASOS		EFECTO DE DISEÑO (ED)	ERROR RELATIVO (EE/V) (%)	INTERVALO DE CONFIANZA	
			Sin Ponderar (SP)	Ponderado (P)			Límite inferior (%)	Límite superior (%)
PERSONAS POR CUARTO MULTIUSO								
Hasta 2 personas	78,2	1,3	1.763	450.256	2,1	1,6	75,6	80,6
Más de 2 hasta 4 personas	17,2	1,1	389	99.023	2,0	6,5	15,1	19,5
Más de 4 hasta 6 personas	3,9	0,9	75	22.690	5,2	23,8	2,5	6,3
Más de 6 personas	0,7	0,2	13	3.776	1,2	28,8	0,4	1,2
CUARTO ESPECIAL PARA COCINAR								
Si, tiene	77,4	1,7	1.768	445.347	3,6	2,2	73,9	80,5
No tiene	22,6	1,7	472	130.398	3,6	7,4	19,5	26,1
SERVICIOS BÁSICOS								
PROCEDENCIA DE AGUA EN LA VIVIENDA								
Red por cañería	52,3	3,1	1.263	301.377	8,7	5,9	46,2	58,4
Pileta pública	0,2	0,1	4	1.133	2,3	71,3	0,0	0,8
Río, vertiente o acequia	14,7	2,4	201	84.753	10,0	16,1	10,6	20,0
Otro[5]	32,7	4,0	772	188.482	16,4	12,2	25,4	41,1
DISTRIBUCIÓN DE AGUA POR CAÑERÍA								
Dentro de la vivienda	38,9	2,2	982	224.086	4,6	5,6	34,7	43,3
Fuera de la vivienda pero dentro del lote	13,4	1,6	281	77.291	5,0	12,0	10,6	16,9
Fuera del lote o terreno	0,2	0,1	4	1.133	2,3	71,3	0,0	0,8
No tiene distribución de agua por cañería	47,5	3,1	973	273.235	8,6	6,5	41,4	53,6
DISPONIBILIDAD DE SERVICIO SANITARIO								
Si, tiene	84,2	1,6	2.006	484.884	4,1	1,8	80,9	87,0
No tiene	15,8	1,6	234	90.861	4,1	9,8	13,0	19,1
MODALIDAD DE USO DE SERVICIO SANITARIO								
Privado	68,1	1,7	1.597	392.294	3,2	2,6	64,6	71,5
Compartido	16,1	1,2	409	92.590	2,4	7,4	13,9	18,6
No tiene baño	15,8	1,6	234	90.861	4,1	9,8	13,0	19,1
DESAGÜE DEL BAÑO, WATER O LETRINA								
Alcantarillado	44,5	1,8	1.194	256.310	3,0	4,1	41,0	48,1
Cámara séptica	5,0	0,7	118	28.523	2,6	14,9	3,7	6,6
Pozo de absorción	2,5	0,8	43	14.550	5,3	30,1	1,4	4,6
Superficie	0,6	0,4	8	3.255	6,1	69,1	0,1	2,2
No tiene baño	15,8	1,6	234	90.861	4,1	9,8	13,0	19,1
Sin desagüe	31,7	2,1	643	182.246	4,7	6,7	27,6	36,0
DISPONIBILIDAD DE ENERGÍA ELÉCTRICA								
Si, tiene	89,3	3,2	2.119	514.061	23,6	3,5	81,3	94,1
No tiene	10,7	3,2	121	61.684	23,6	29,6	5,9	18,7
TIPO DE COMBUSTIBLE UTILIZADO PARA COCINAR								
Leña	11,6	1,5	140	66.599	5,2	13,2	8,9	14,9
Gas licuado (garrafa)	63,1	2,1	1.440	363.205	4,2	3,3	58,9	67,1
Gas Natural por red (cañería)	21,8	1,4	591	125.741	2,6	6,4	19,2	24,7
No cocina	3,3	0,4	65	18.804	1,4	13,8	2,5	4,3
Otro[6]	0,2	0,2	4	1.396	2,9	73,4	0,1	1,0

Continúa...

CARACTERÍSTICA SELECCIONADA	VALOR ESTIMADO (V) (%)	ERROR ESTÁNDAR (EE) (%)	NÚMERO DE CASOS		EFECTO DE DISEÑO (ED)	ERROR RELATIVO (EE/V) (%)	INTERVALO DE CONFIANZA	
			Sin Ponderar (SP)	Ponderado (P)			Límite inferior (%)	Límite superior (%)
TRATAMIENTO DE DESECHOS SÓLIDOS								
La tira al río	1,6	0,9	14	8.935	10,9	55,3	0,5	4,6
La quema	24,4	1,7	323	140.740	3,3	6,8	21,3	27,9
La tira en un terreno baldío o la calle	2,8	0,8	30	15.964	5,4	29,1	1,6	4,9
La entierra	1,5	0,6	20	8.754	4,5	36,2	0,7	3,1
La deposita en el basurero público o contenedor	7,7	0,9	208	44.197	2,5	11,5	6,1	9,6
Utiliza el servicio público de recolección (Carro Basurero)	61,4	1,6	1.634	353.342	2,5	2,6	58,1	64,5
Otro[7]	0,7	0,2	11	3.813	1,2	28,3	0,4	1,2
CALIDAD DE LA VIVIENDA								
CALIDAD DE VIVIENDA								
Baja	2,6	0,8	28	14.877	6,1	32,1	1,4	4,8
Media	31,2	1,9	543	179.602	3,6	6,0	27,7	35,0
Alta	66,2	2,3	1.669	381.266	5,2	3,4	61,6	70,5

[1] Incluye aquellas entregadas por la comunidad.
[2] Incluye paredes de madera, piedra, tabique, guinche y paja, caña, palma.
[3] Incluye techos de cartón, hojalata y carpas.
[4] Incluye pisos de alfombra, piso flotante, etc.
[5] Incluye pozo excavado cubierto con bomba y sin bomba, agua embotellada, carro repartidor aguatero, agua de lluvia, etc.
[6] Incluye guano, bosta, taquia, kerosene, electricidad, etc.
[7] Incluye empresa privada o lo lleva el vecino, etc.

ORURO: VIVIENDA

CARACTERÍSTICA SELECCIONADA	VALOR ESTIMADO (V) (%)	ERROR ESTÁNDAR (EE) (%)	NÚMERO DE CASOS		EFECTO DE DISEÑO (ED)	ERROR RELATIVO (EE/V) (%)	INTERVALO DE CONFIANZA	
			Sin Ponderar (SP)	Ponderado (P)			Límite inferior (%)	Límite superior (%)
TIPO DE VIVIENDA								
Casa, choza/pahuichi	91,6	1,6	629	147.278	2,3	1,7	87,8	94,3
Departamento	0,2	0,2	1	367	1,6	100,0	0,0	1,7
Cuarto(s) o habitación(es) suelta(s)	8,2	1,6	62	13.140	2,2	19,0	5,5	11,9
TENENCIA DE VIVIENDA								
Alquilada	12,1	1,3	84	19.517	1,0	10,3	9,8	14,9
Propia	67,5	2,3	465	108.492	1,7	3,4	62,7	71,9
En contrato anticrético	3,4	1,0	19	5.397	2,2	30,1	1,8	6,1
Cedida por servicios	5,1	1,1	39	8.273	1,8	21,9	3,3	7,9
Prestada por parientes	11,6	1,1	82	18.582	0,8	9,6	9,5	14,0
Otro[1]	0,3	0,2	3	524	1,2	71,8	0,1	1,4
MATERIAL DE CONSTRUCCIÓN MÁS UTILIZADO EN PAREDES								
Ladrillo/bloques de cemento/hormigón	42,0	2,9	292	67.495	2,4	6,9	36,3	47,9
Adobe/tapial	56,7	2,9	391	91.108	2,3	5,1	50,8	62,3
Otro[2]	1,4	0,8	9	2.182	3,7	62,0	0,4	4,6
REVOQUE INTERNO DE PAREDES								
Si, tiene	86,8	2,0	598	139.602	2,4	2,3	82,3	90,3
No tiene	13,2	2,0	94	21.183	2,4	15,0	9,7	17,7
MATERIAL DE CONSTRUCCIÓN MÁS UTILIZADO EN TECHOS								
Calamina o plancha	87,1	1,8	609	140.002	2,0	2,1	83,0	90,3
Teja (cemento/arcilla/fibrocemento)	4,0	1,0	25	6.439	1,8	24,7	2,4	6,5
Losa de hormigón armado	2,4	0,7	14	3.912	1,4	28,6	1,4	4,3
Paja/caña/palma/barro	6,5	1,5	44	10.432	2,5	22,7	4,1	10,2
MATERIAL DE CONSTRUCCIÓN MÁS UTILIZADO EN PISOS								
Tierra	13,9	2,0	94	22.318	2,3	14,3	10,3	18,4
Machihembre/parquet	6,6	1,5	37	10.572	2,5	22,7	4,1	10,3
Tablón de madera	0,4	0,3	2	583	1,3	73,0	0,1	1,6
Cemento	40,7	2,8	301	65.391	2,2	6,9	35,2	46,4
Mosaico/baldosa/cerámica	22,9	2,0	152	36.788	1,6	8,8	19,1	27,2
Ladrillo	15,6	2,3	106	25.133	2,7	14,4	11,6	20,7
PERSONAS POR DORMITORIO								
Hasta dos personas por dormitorio	53,5	1,8	353	85.952	0,9	3,4	49,8	57,1
Más de dos hasta tres personas por dormitorio	15,0	1,2	107	24.145	0,8	8,2	12,7	17,7
Más de tres personas por dormitorio	31,5	1,9	232	50.688	1,1	6,0	27,9	35,4

Continúa...

CARACTERÍSTICA SELECCIONADA	VALOR ESTIMADO (V) (%)	ERROR ESTÁNDAR (EE) (%)	NÚMERO DE CASOS		EFECTO DE DISEÑO (ED)	ERROR RELATIVO (EE/V) (%)	INTERVALO DE CONFIANZA	
			Sin Ponderar (SP)	Ponderado (P)			Límite inferior (%)	Límite superior (%)
PERSONAS POR CUARTO MULTIUSO								
Hasta 2 personas	79,0	1,9	536	126.949	1,5	2,4	74,9	82,5
Más de 2 hasta 4 personas	17,5	1,6	127	28.168	1,3	9,4	14,5	21,1
Más de 4 hasta 6 personas	3,0	0,6	25	4.764	0,7	18,8	2,0	4,3
Más de 6 personas	0,6	0,3	4	904	1,1	51,7	0,2	1,6
CUARTO ESPECIAL PARA COCINAR								
Si, tiene	73,0	1,8	500	117.416	1,2	2,5	69,2	76,5
No tiene	27,0	1,8	192	43.369	1,2	6,7	23,5	30,8
SERVICIOS BÁSICOS								
PROCEDENCIA DE AGUA EN LA VIVIENDA								
Red por cañería	61,0	2,9	422	98.116	2,5	4,8	55,0	66,7
Río, vertiente o acequia	26,3	3,8	182	42.300	5,3	14,6	19,4	34,7
Otro[5]	12,7	3,5	88	20.369	7,8	27,9	7,1	21,6
DISTRIBUCIÓN DE AGUA POR CAÑERÍA								
Dentro de la vivienda	36,9	2,7	235	59.386	2,2	7,3	31,7	42,5
Fuera de la vivienda pero dentro del lote	24,1	3,9	187	38.730	5,7	16,2	17,1	32,7
No tiene distribución de agua por cañería	39,0	2,9	270	62.669	2,5	7,5	33,3	45,0
DISPONIBILIDAD DE SERVICIO SANITARIO								
Si, tiene	57,1	2,6	384	91.736	2,0	4,6	51,7	62,3
No tiene	42,9	2,6	308	69.049	2,0	6,1	37,7	48,3
MODALIDAD DE USO DE SERVICIO SANITARIO								
Privado	41,5	2,4	275	66.674	1,7	5,8	36,7	46,4
Compartido	15,6	1,9	109	25.062	1,9	12,3	12,1	19,8
No tiene baño	42,9	2,6	308	69.049	2,0	6,1	37,7	48,3
DESAGÜE DEL BAÑO, WATER O LETRINA								
Alcantarillado	46,8	2,9	307	75.259	2,4	6,2	41,0	52,7
Cámara séptica	0,5	0,3	4	804	0,9	50,9	0,2	1,4
Pozo de absorción	0,5	0,3	4	820	1,6	66,5	0,1	1,9
Superficie	0,5	0,2	4	842	0,9	48,5	0,2	1,4
No tiene baño	42,9	2,6	308	69.049	2,0	6,1	37,7	48,3
Sin desagüe	8,7	1,6	65	14.011	2,3	18,5	6,0	12,5
DISPONIBILIDAD DE ENERGÍA ELÉCTRICA								
Si, tiene	93,7	1,7	650	150.599	3,3	1,8	89,3	96,3
No tiene	6,3	1,7	42	10.186	3,3	26,5	3,7	10,7
TIPO DE COMBUSTIBLE UTILIZADO PARA COCINAR								
Leña	10,1	2,0	70	16.277	3,2	20,1	6,7	15,0
Gas licuado (garrafa)	58,6	3,3	423	94.251	3,1	5,6	51,9	65,0
Gas Natural por red (cañería)	27,5	2,4	175	44.250	2,0	8,7	23,0	32,6
No cocina	1,9	0,8	12	2.993	2,2	40,7	0,8	4,2
Otro[6]	1,9	0,9	12	3.014	3,0	47,5	0,7	4,8

Continúa...

CARACTERÍSTICA SELECCIONADA	VALOR ESTIMADO (V) (%)	ERROR ESTÁNDAR (EE) (%)	NÚMERO DE CASOS		EFECTO DE DISEÑO (ED)	ERROR RELATIVO (EE/V) (%)	INTERVALO DE CONFIANZA	
			Sin Ponderar (SP)	Ponderado (P)			Límite inferior (%)	Límite superior (%)
TRATAMIENTO DE DESECHOS SÓLIDOS								
La tira al río	1,8	0,7	13	2.918	2,1	40,5	0,8	4,1
La quema	25,7	1,7	182	41.372	1,1	6,6	22,5	29,3
La tira en un terreno baldío o la calle	9,6	2,1	66	15.434	3,5	21,9	6,1	14,7
La entierra	5,3	0,8	38	8.513	1,0	15,9	3,8	7,3
La deposita en el basurero público o contenedor	7,9	1,6	55	12.781	2,4	20,0	5,3	11,8
Utiliza el servicio público de recolección (Carro Basurero)	49,1	2,4	335	78.888	1,6	4,8	44,3	53,8
Otro[7]	0,5	0,4	3	879	2,0	71,7	0,1	2,3
CALIDAD DE LA VIVIENDA								
CALIDAD DE VIVIENDA								
Baja	3,8	1,1	25	6.154	2,1	27,9	2,2	6,6
Media	46,4	2,5	340	74.576	1,8	5,5	41,3	51,5
Alta	49,8	2,4	327	80.055	1,5	4,7	45,1	54,5

(1) Incluye aquellas entregadas por la comunidad.
(2) Incluye paredes de madera, piedra, tabique, guinche y paja, caña, palma.
(3) Incluye techos de cartón, hojalata y carpas.
(4) Incluye pisos de alfombra, piso flotante, etc.
(5) Incluye pozo excavado cubierto con bomba y sin bomba, agua embotellada, carro repartidor aguatero, agua de lluvia, etc.
(6) Incluye guano, bosta, taquia, kerosene, electricidad, etc.
(7) Incluye empresa privada o lo lleva el vecino, etc.

POTOSÍ: VIVIENDA

CARACTERÍSTICA SELECCIONADA	VALOR ESTIMADO (V) (%)	ERROR ESTÁNDAR (EE) (%)	NÚMERO DE CASOS		EFECTO DE DISEÑO (ED)	ERROR RELATIVO (EE/V) (%)	INTERVALO DE CONFIANZA	
			Sin Ponderar (SP)	Ponderado (P)			Límite inferior (%)	Límite superior (%)
TIPO DE VIVIENDA								
Casa, choza/pahuichi	86,0	2,0	495	256.704	2,0	2,3	81,5	89,6
Departamento	1,0	0,5	8	3.087	1,4	46,6	0,4	2,6
Cuarto(s) o habitación(es) suelta(s)	12,9	2,0	91	38.587	2,0	15,1	9,5	17,4
TENENCIA DE VIVIENDA								
Alquilada	9,1	1,5	64	27.118	1,6	16,3	6,5	12,5
Propia	74,3	2,5	410	221.617	1,9	3,4	68,9	79,0
En contrato anticrético	0,8	0,3	6	2.300	0,5	34,1	0,4	1,5
Cedida por servicios	6,0	2,3	42	17.937	5,5	38,2	2,7	12,7
Prestada por parientes	8,3	1,4	62	24.786	1,6	17,4	5,8	11,7
Otro[1]	1,5	1,2	10	4.620	5,2	74,3	0,3	6,7
MATERIAL DE CONSTRUCCIÓN MÁS UTILIZADO EN PAREDES								
Ladrillo/bloques de cemento/hormigón	24,7	2,5	179	73.839	2,0	10,2	20,0	30,2
Adobe/tapial	72,5	3,4	401	216.295	3,4	4,6	65,2	78,7
Otro[2]	2,8	2,3	14	8.244	11,6	82,8	0,5	13,7
REVOQUE INTERNO DE PAREDES								
Si, tiene	71,8	3,9	456	214.214	4,4	5,4	63,4	78,9
No tiene	28,2	3,9	138	84.164	4,4	13,8	21,1	36,6
MATERIAL DE CONSTRUCCIÓN MÁS UTILIZADO EN TECHOS								
Calamina o plancha	65,0	3,5	398	194.046	3,2	5,4	57,7	71,8
Teja (cemento/arcilla/fibrocemento)	9,8	2,2	57	29.156	3,1	22,0	6,2	15,1
Losa de hormigón armado	7,4	1,4	56	21.939	1,7	18,9	5,0	10,7
Paja/caña/palma/barro	17,4	2,5	80	52.031	2,6	14,4	12,9	23,1
Otro[3]	0,4	0,3	3	1.206	1,2	70,7	0,1	1,7
MATERIAL DE CONSTRUCCIÓN MÁS UTILIZADO EN PISOS								
Tierra	38,7	2,3	177	115.360	1,4	6,0	34,1	43,5
Machihembre/parquet	7,2	2,3	54	21.491	4,7	32,0	3,7	13,5
Tablón de madera	0,1	0,1	1	350	0,7	100,0	0,0	0,9
Cemento	44,2	3,0	292	131.954	2,1	6,7	38,4	50,2
Mosaico/baldosa/cerámica	9,3	1,6	67	27.758	1,7	16,8	6,6	13,0
Ladrillo	0,2	0,2	1	615	1,2	100,0	0,0	1,5
Otro[4]	0,3	0,2	2	850	0,8	70,7	0,1	1,2
PERSONAS POR DORMITORIO								
Hasta dos personas por dormitorio	40,1	2,4	252	119.744	1,4	6,0	35,4	45,1
Más de dos hasta tres personas por dormitorio	11,0	1,3	66	32.838	1,0	11,9	8,6	13,9
Más de tres personas por dormitorio	48,9	2,6	276	145.796	1,6	5,4	43,6	54,1

Continúa...

CARACTERÍSTICA SELECCIONADA	VALOR ESTIMADO (V) (%)	ERROR ESTÁNDAR (EE) (%)	NÚMERO DE CASOS		EFECTO DE DISEÑO (ED)	ERROR RELATIVO (EE/V) (%)	INTERVALO DE CONFIANZA	
			Sin Ponderar (SP)	Ponderado (P)			Límite inferior (%)	Límite superior (%)
PERSONAS POR CUARTO MULTIUSO								
Hasta 2 personas	82,7	2,0	487	246.787	1,7	2,5	78,2	86,5
Más de 2 hasta 4 personas	13,7	1,5	83	40.877	1,2	11,2	10,9	17,1
Más de 4 hasta 6 personas	2,9	0,7	20	8.785	1,0	23,4	1,8	4,7
Más de 6 personas	0,6	0,4	4	1.929	1,4	59,9	0,2	2,1
CUARTO ESPECIAL PARA COCINAR								
Si, tiene	72,4	2,6	437	216.013	2,0	3,5	66,9	77,3
No tiene	27,6	2,6	157	82.365	2,0	9,3	22,7	33,1
SERVICIOS BÁSICOS								
PROCEDENCIA DE AGUA EN LA VIVIENDA								
Red por cañería	40,5	3,4	300	120.932	2,9	8,5	33,8	47,6
Pileta pública	1,1	0,7	5	3.265	2,4	60,5	0,3	3,7
Río, vertiente o acequia	47,1	4,6	235	140.412	5,1	9,8	37,9	56,4
Otro[5]	11,3	3,7	54	33.769	8,1	32,6	5,7	21,1
DISTRIBUCIÓN DE AGUA POR CAÑERÍA								
Dentro de la vivienda	18,5	2,8	137	55.129	3,1	15,1	13,5	24,8
Fuera de la vivienda pero dentro del lote	22,1	2,4	163	65.803	2,0	10,8	17,6	27,2
Fuera del lote o terreno	1,1	0,7	5	3.265	2,4	60,5	0,3	3,7
No tiene distribución de agua por cañería	58,4	3,6	289	174.181	3,1	6,1	51,1	65,3
DISPONIBILIDAD DE SERVICIO SANITARIO								
Si, tiene	51,1	2,9	356	152.515	2,0	5,7	45,2	57,0
No tiene	48,9	2,9	238	145.863	2,0	6,0	43,0	54,8
MODALIDAD DE USO DE SERVICIO SANITARIO								
Privado	35,1	2,7	237	104.844	1,9	7,8	29,8	40,8
Compartido	16,0	1,9	119	47.671	1,6	11,8	12,5	20,1
No tiene baño	48,9	2,9	238	145.863	2,0	6,0	43,0	54,8
DESAGÜE DEL BAÑO, WATER O LETRINA								
Alcantarillado	36,6	3,7	270	109.237	3,5	10,1	29,5	44,3
Cámara séptica	1,9	1,4	14	5.739	6,6	75,1	0,4	8,4
Pozo de absorción	0,5	0,3	3	1.456	0,9	57,0	0,2	1,5
Superficie	0,2	0,2	1	615	1,2	100,0	0,0	1,5
No tiene baño	48,9	2,9	238	145.863	2,0	6,0	43,0	54,8
Sin desagüe	11,9	2,4	68	35.468	3,2	20,0	7,9	17,6
DISPONIBILIDAD DE ENERGÍA ELÉCTRICA								
Si, tiene	82,3	3,4	513	245.475	4,6	4,1	74,4	88,1
No tiene	17,7	3,4	81	52.903	4,6	19,0	11,9	25,6
TIPO DE COMBUSTIBLE UTILIZADO PARA COCINAR								
Leña	35,0	2,7	158	104.478	1,9	7,8	29,7	40,7
Gas licuado (garrafa)	48,5	2,9	320	144.758	2,0	6,0	42,6	54,4
Gas Natural por red (cañería)	12,3	2,0	94	36.629	2,2	16,4	8,8	16,9
No cocina	0,8	0,4	6	2.469	1,0	45,4	0,3	2,1
Otro[6]	3,4	1,6	16	10.044	4,7	47,8	1,3	8,6

Continúa...

CARACTERÍSTICA SELECCIONADA	VALOR ESTIMADO (V) (%)	ERROR ESTÁNDAR (EE) (%)	NÚMERO DE CASOS		EFECTO DE DISEÑO (ED)	ERROR RELATIVO (EE/V) (%)	INTERVALO DE CONFIANZA	
			Sin Ponderar (SP)	Ponderado (P)			Límite inferior (%)	Límite superior (%)
TRATAMIENTO DE DESECHOS SÓLIDOS								
La tira al río	5,4	1,9	26	16.046	4,4	35,9	2,6	10,9
La quema	44,0	2,9	209	131.284	2,0	6,6	38,2	49,9
La tira en un terreno baldío o la calle	4,8	1,1	22	14.414	1,5	22,0	3,1	7,5
La entierra	1,8	0,6	8	5.359	1,2	33,2	0,9	3,5
La deposita en el basurero público o contenedor	5,7	1,7	42	17.098	3,3	30,0	3,1	10,4
Utiliza el servicio público de recolección (Carro Basurero)	37,4	2,8	283	111.681	2,0	7,5	31,9	43,3
Otro[7]	0,8	0,8	4	2.496	5,0	100,0	0,1	6,1
CALIDAD DE LA VIVIENDA								
CALIDAD DE VIVIENDA								
Baja	13,4	2,1	61	40.048	2,3	15,9	9,7	18,3
Media	51,5	3,4	281	153.636	2,7	6,6	44,7	58,3
Alta	35,1	2,8	252	104.694	2,0	7,9	29,7	40,9

[1] Incluye aquellas entregadas por la comunidad.
[2] Incluye paredes de madera, piedra, tabique, guinche y paja, caña, palma.
[3] Incluye techos de cartón, hojalata y carpas.
[4] Incluye pisos de alfombra, piso flotante, etc.
[5] Incluye pozo excavado cubierto con bomba y sin bomba, agua embotellada, carro repartidor aguatero, agua de lluvia, etc.
[6] Incluye guano, bosta, taquia, kerosene, electricidad, etc.
[7] Incluye empresa privada o lo lleva el vecino, etc.

TARIJA: VIVIENDA

CARACTERÍSTICA SELECCIONADA	VALOR ESTIMADO (V) (%)	ERROR ESTÁNDAR (EE) (%)	NÚMERO DE CASOS		EFECTO DE DISEÑO (ED)	ERROR RELATIVO (EE/V) (%)	INTERVALO DE CONFIANZA	
			Sin Ponderar (SP)	Ponderado (P)			Límite inferior (%)	Límite superior (%)
TIPO DE VIVIENDA								
Casa, choza/pahuichi	73,5	1,8	736	131.810	1,6	2,4	69,8	76,9
Departamento	3,3	1,0	32	5.850	3,1	30,2	1,8	5,9
Cuarto(s) o habitación(es) suelta(s)	22,4	1,4	241	40.084	1,2	6,3	19,7	25,3
Vivienda improvisada o vivienda móvil	0,9	0,5	9	1.572	3,1	58,4	0,3	2,8
TENENCIA DE VIVIENDA								
Alquilada	17,3	1,6	183	31.111	1,9	9,4	14,3	20,8
Propia	57,1	1,9	568	102.320	1,4	3,3	53,3	60,7
En contrato anticrético	1,7	0,4	18	3.070	0,9	22,8	1,1	2,7
Cedida por servicios	4,4	0,9	45	7.835	2,1	21,1	2,9	6,6
Prestada por parientes	17,5	1,4	180	31.320	1,4	8,2	14,8	20,5
Otro[1]	2,0	0,6	24	3.660	1,9	29,6	1,1	3,7
MATERIAL DE CONSTRUCCIÓN MÁS UTILIZADO EN PAREDES								
Ladrillo/bloques de cemento/hormigón	77,7	2,4	812	139.373	3,4	3,1	72,6	82,2
Adobe/tapial	19,8	2,5	179	35.501	3,9	12,4	15,4	25,1
Madera	1,1	0,4	14	1.960	1,7	38,5	0,5	2,3
Otro[2]	1,4	0,5	13	2.482	2,3	39,6	0,6	3,0
REVOQUE INTERNO DE PAREDES								
Si, tiene	89,9	1,3	908	161.269	2,0	1,5	87,0	92,3
No tiene	10,1	1,3	110	18.047	2,0	13,2	7,7	13,0
MATERIAL DE CONSTRUCCIÓN MÁS UTILIZADO EN TECHOS								
Calamina o plancha	44,6	3,3	475	79.897	4,4	7,4	38,2	51,1
Teja (cemento/arcilla/fibrocemento)	22,9	2,7	207	41.139	4,3	11,9	18,0	28,8
Losa de hormigón armado	31,7	2,3	330	56.810	2,5	7,2	27,3	36,4
Paja/caña/palma/barro	0,7	0,6	5	1.295	4,7	79,2	0,1	3,4
Otro[3]	0,1	0,1	1	175	1,0	100,0	0,0	0,7
MATERIAL DE CONSTRUCCIÓN MÁS UTILIZADO EN PISOS								
Tierra	6,0	1,4	59	10.706	3,6	23,6	3,7	9,5
Cemento	47,7	2,3	483	85.548	2,1	4,7	43,2	52,2
Mosaico/baldosa/cerámica	45,1	2,0	465	80.949	1,7	4,5	41,1	49,2
Ladrillo	1,0	0,5	9	1.717	2,4	49,2	0,4	2,5
Otro[4]	0,2	0,2	2	396	1,2	74,0	0,1	1,0
PERSONAS POR DORMITORIO								
Hasta dos personas por dormitorio	64,8	1,8	649	116.213	1,5	2,8	61,1	68,4
Más de dos hasta tres personas por dormitorio	14,9	1,2	152	26.749	1,2	8,3	12,6	17,6
Más de tres personas por dormitorio	20,3	1,6	217	36.354	1,5	7,7	17,3	23,6

Continúa...

CARACTERÍSTICA SELECCIONADA	VALOR ESTIMADO (V) (%)	ERROR ESTÁNDAR (EE) (%)	NÚMERO DE CASOS		EFECTO DE DISEÑO (ED)	ERROR RELATIVO (EE/V) (%)	INTERVALO DE CONFIANZA	
			Sin Ponderar (SP)	Ponderado (P)			Límite inferior (%)	Límite superior (%)
PERSONAS POR CUARTO MULTIUSO								
Hasta 2 personas	79,6	1,6	802	142.757	1,6	2,0	76,2	82,6
Más de 2 hasta 4 personas	16,8	1,5	176	30.043	1,6	8,7	14,0	19,9
Más de 4 hasta 6 personas	3,4	0,6	37	6.115	1,2	18,0	2,4	4,9
Más de 6 personas	0,2	0,1	3	401	0,5	46,6	0,1	0,6
CUARTO ESPECIAL PARA COCINAR								
Si, tiene	69,1	1,9	691	123.919	1,6	2,7	65,3	72,7
No tiene	30,9	1,9	327	55.397	1,6	6,0	27,3	34,7
SERVICIOS BÁSICOS								
PROCEDENCIA DE AGUA EN LA VIVIENDA								
Red por cañería	75,8	2,2	794	135.851	2,8	2,9	71,0	79,9
Pileta pública	1,5	1,2	15	2.693	10,0	80,0	0,3	7,1
Río, vertiente o acequia	12,8	2,5	110	22.943	5,5	19,2	8,6	18,5
Otro[5]	9,9	1,8	99	17.829	3,8	18,4	6,8	14,2
DISTRIBUCIÓN DE AGUA POR CAÑERÍA								
Dentro de la vivienda	42,6	2,4	444	76.360	2,3	5,5	38,0	47,3
Fuera de la vivienda pero dentro del lote	33,2	2,2	350	59.491	2,3	6,8	28,9	37,8
Fuera del lote o terreno	1,5	1,2	15	2.693	10,0	80,0	0,3	7,1
No tiene distribución de agua por cañería	22,7	2,0	209	40.772	2,2	8,6	19,1	26,9
DISPONIBILIDAD DE SERVICIO SANITARIO								
Si, tiene	91,8	1,9	944	164.675	4,8	2,0	87,2	94,9
No tiene	8,2	1,9	74	14.641	4,8	22,9	5,1	12,8
MODALIDAD DE USO DE SERVICIO SANITARIO								
Privado	62,6	2,4	635	112.258	2,5	3,8	57,8	67,2
Compartido	29,2	1,8	309	52.417	1,7	6,3	25,7	33,0
No tiene baño	8,2	1,9	74	14.641	4,8	22,9	5,1	12,8
DESAGÜE DEL BAÑO, WATER O LETRINA								
Alcantarillado	60,8	2,8	636	108.994	3,4	4,7	55,0	66,2
Cámara séptica	7,8	1,5	73	13.990	3,1	18,8	5,3	11,3
Pozo de absorción	6,7	1,3	59	12.050	2,8	19,3	4,6	9,8
Superficie	0,4	0,2	4	630	0,9	49,7	0,1	0,9
No tiene baño	8,2	1,9	74	14.641	4,8	22,9	5,1	12,8
Sin desagüe	16,2	2,4	172	29.011	4,5	15,0	11,9	21,6
DISPONIBILIDAD DE ENERGÍA ELÉCTRICA								
Si, tiene	95,7	1,1	974	171.624	2,8	1,1	93,0	97,4
No tiene	4,3	1,1	44	7.692	2,8	24,7	2,6	7,0
TIPO DE COMBUSTIBLE UTILIZADO PARA COCINAR								
Leña	12,9	1,9	115	23.046	3,4	15,0	9,5	17,2
Gas licuado (garrafa)	47,8	2,4	498	85.713	2,4	5,1	43,0	52,7
Gas Natural por red (cañería)	34,1	2,0	351	61.183	1,9	5,9	30,2	38,3
No cocina	5,2	0,8	54	9.374	1,4	15,6	3,8	7,1

Continúa...

CARACTERÍSTICA SELECCIONADA	VALOR ESTIMADO (V) (%)	ERROR ESTÁNDAR (EE) (%)	NÚMERO DE CASOS		EFECTO DE DISEÑO (ED)	ERROR RELATIVO (EE/V) (%)	INTERVALO DE CONFIANZA	
			Sin Ponderar (SP)	Ponderado (P)			Límite inferior (%)	Límite superior (%)
TRATAMIENTO DE DESECHOS SÓLIDOS								
La quema	21,2	2,0	189	37.990	2,5	9,6	17,4	25,5
La tira en un terreno baldío o la calle	1,1	0,3	10	1.910	1,0	29,5	0,6	1,9
La entierra	3,9	1,1	37	7.082	3,3	28,1	2,2	6,9
La deposita en el basurero público o contenedor	17,9	1,5	195	32.105	1,7	8,6	15,0	21,2
Utiliza el servicio público de recolección (Carro Basurero)	55,4	2,4	583	99.297	2,3	4,3	50,7	60,0
Otro[7]	0,5	0,5	4	932	5,3	100,0	0,1	3,7
CALIDAD DE LA VIVIENDA								
CALIDAD DE VIVIENDA								
Baja	1,1	0,5	12	1.945	2,1	43,0	0,5	2,5
Media	23,8	1,7	241	42.610	1,7	7,3	20,5	27,4
Alta	75,2	1,8	765	134.761	1,8	2,4	71,3	78,6

(1) Incluye aquellas entregadas por la comunidad.
(2) Incluye paredes de madera, piedra, tabique, guinche y paja, caña, palma.
(3) Incluye techos de cartón, hojalata y carpas.
(4) Incluye pisos de alfombra, piso flotante, etc.
(5) Incluye pozo excavado cubierto con bomba y sin bomba, agua embotellada, carro repartidor aguatero, agua de lluvia, etc.
(6) Incluye guano, bosta, taquia, kerosene, electricidad, etc.
(7) Incluye empresa privada o lo lleva el vecino, etc.

SANTA CRUZ: VIVIENDA

CARACTERÍSTICA SELECCIONADA	VALOR ESTIMADO (V) (%)	ERROR ESTÁNDAR (EE) (%)	NÚMERO DE CASOS		EFECTO DE DISEÑO (ED)	ERROR RELATIVO (EE/V) (%)	INTERVALO DE CONFIANZA	
			Sin Ponderar (SP)	Ponderado (P)			Límite inferior (%)	Límite superior (%)
TIPO DE VIVIENDA								
Casa, choza/pahuichi	74,9	1,4	1.498	684.754	2,1	1,9	72,0	77,5
Departamento	2,2	0,7	45	20.116	4,8	32,3	1,2	4,1
Cuarto(s) o habitación(es) suelta(s)	22,9	1,3	481	209.155	2,0	5,7	20,4	25,5
Vivienda improvisada o vivienda móvil	0,1	0,1	1	486	1,1	100,0	0,0	0,4
TENENCIA DE VIVIENDA								
Alquilada	20,3	1,0	423	185.693	1,4	5,2	18,3	22,5
Propia	53,6	1,6	1.079	489.725	2,2	3,1	50,3	56,8
En contrato anticrético	4,0	0,5	81	36.324	1,5	13,5	3,0	5,2
Cedida por servicios	3,8	0,7	77	34.487	2,9	19,2	2,6	5,5
Prestada por parientes	16,3	1,1	338	148.881	1,7	6,5	14,3	18,5
Otro[1]	2,1	0,9	27	19.401	8,4	43,7	0,9	5,0
MATERIAL DE CONSTRUCCIÓN MÁS UTILIZADO EN PAREDES								
Ladrillo/bloques de cemento/hormigón	84,5	1,5	1.746	772.837	3,5	1,8	81,3	87,3
Adobe/tapial	7,1	1,4	134	65.029	5,8	19,3	4,8	10,4
Madera	6,3	1,2	114	57.378	5,4	19,9	4,2	9,2
Otro[2]	2,1	0,9	31	19.267	7,3	41,0	0,9	4,7
REVOQUE INTERNO DE PAREDES								
Si, tiene	82,0	1,3	1.678	749.605	2,3	1,6	79,3	84,4
No tiene	18,0	1,3	347	164.906	2,3	7,1	15,6	20,7
MATERIAL DE CONSTRUCCIÓN MÁS UTILIZADO EN TECHOS								
Calamina o plancha	19,3	1,6	382	176.316	3,3	8,2	16,3	22,6
Teja (cemento/arcilla/fibrocemento)	70,7	1,7	1.451	646.731	2,7	2,3	67,3	73,9
Losa de hormigón armado	7,1	0,9	147	64.942	2,3	12,2	5,6	9,0
Paja/caña/palma/barro	2,8	1,0	43	25.784	8,0	37,0	1,4	5,8
Otro[3]	0,1	0,1	2	738	0,8	68,8	0,0	0,3
MATERIAL DE CONSTRUCCIÓN MÁS UTILIZADO EN PISOS								
Tierra	11,2	1,3	189	102.484	3,4	11,6	8,9	14,0
Machihembre/parquet	0,1	0,1	2	962	2,1	100,0	0,0	0,8
Tablón de madera	0,4	0,2	9	3.944	1,7	43,5	0,2	1,0
Cemento	33,2	1,5	693	304.065	2,1	4,5	30,3	36,3
Mosaico/baldosa/cerámica	49,8	1,7	1.019	455.284	2,4	3,5	46,4	53,2
Ladrillo	5,0	0,6	108	45.531	1,5	11,9	3,9	6,3
Otro[4]	0,2	0,1	5	2.241	1,0	44,5	0,1	0,6
PERSONAS POR DORMITORIO								
Hasta dos personas por dormitorio	58,6	1,4	1.191	535.894	1,6	2,3	55,9	61,3
Más de dos hasta tres personas por dormitorio	15,1	0,9	308	138.244	1,2	5,9	13,5	16,9
Más de tres personas por dormitorio	26,3	1,4	526	240.373	2,1	5,3	23,6	29,1

Continúa...

CARACTERÍSTICA SELECCIONADA	VALOR ESTIMADO (V) (%)	ERROR ESTÁNDAR (EE) (%)	NÚMERO DE CASOS		EFECTO DE DISEÑO (ED)	ERROR RELATIVO (EE/V) (%)	INTERVALO DE CONFIANZA	
			Sin Ponderar (SP)	Ponderado (P)			Límite inferior (%)	Límite superior (%)
PERSONAS POR CUARTO MULTIUSO								
Hasta 2 personas	71,8	1,3	1.457	656.875	1,7	1,8	69,2	74,3
Más de 2 hasta 4 personas	23,0	1,1	468	210.565	1,4	4,9	20,9	25,3
Más de 4 hasta 6 personas	4,0	0,5	79	36.679	1,1	11,5	3,2	5,0
Más de 6 personas	1,1	0,3	21	10.392	1,2	22,6	0,7	1,8
CUARTO ESPECIAL PARA COCINAR								
Si, tiene	71,0	1,3	1.439	649.118	1,8	1,9	68,3	73,6
No tiene	29,0	1,3	586	265.393	1,8	4,6	26,4	31,7
SERVICIOS BÁSICOS								
PROCEDENCIA DE AGUA EN LA VIVIENDA								
Red por cañería	93,0	1,7	1.915	850.346	8,8	1,8	88,8	95,7
Pileta pública	0,2	0,1	3	1.672	1,4	61,0	0,1	0,6
Río, vertiente o acequia	2,6	1,5	39	23.799	17,4	56,7	0,8	7,8
Otro[5]	4,2	1,5	68	38.694	11,0	35,1	2,1	8,3
DISTRIBUCIÓN DE AGUA POR CAÑERÍA								
Dentro de la vivienda	46,6	1,7	951	425.929	2,4	3,6	43,2	49,9
Fuera de la vivienda pero dentro del lote	46,4	2,0	964	424.417	3,4	4,4	42,4	50,5
Fuera del lote o terreno	0,2	0,1	3	1.672	1,4	61,0	0,1	0,6
No tiene distribución de agua por cañería	6,8	1,7	107	62.493	9,3	25,0	4,1	11,1
DISPONIBILIDAD DE SERVICIO SANITARIO								
Si, tiene	97,7	1,2	1.992	893.498	13,2	1,2	93,6	99,2
No tiene	2,3	1,2	33	21.013	13,2	52,6	0,8	6,4
MODALIDAD DE USO DE SERVICIO SANITARIO								
Privado	68,0	1,8	1.367	622.208	2,9	2,6	64,4	71,4
Compartido	29,7	1,4	625	271.290	1,8	4,6	27,1	32,4
No tiene baño	2,3	1,2	33	21.013	13,2	52,6	0,8	6,4
DESAGÜE DEL BAÑO, WATER O LETRINA								
Alcantarillado	38,7	2,6	780	354.056	5,9	6,8	33,7	44,0
Cámara séptica	39,7	2,5	837	363.366	5,3	6,3	34,9	44,8
Pozo de absorción	3,3	0,6	72	30.382	2,6	19,4	2,3	4,9
Superficie	0,3	0,2	8	3.185	1,5	46,0	0,1	0,9
No tiene baño	2,3	1,2	33	21.013	13,2	52,6	0,8	6,4
Sin desagüe	15,6	1,8	295	142.509	4,7	11,3	12,4	19,4
DISPONIBILIDAD DE ENERGÍA ELÉCTRICA								
Si, tiene	94,7	1,3	1.955	866.400	6,7	1,4	91,5	96,8
No tiene	5,3	1,3	70	48.111	6,7	24,4	3,2	8,5
TIPO DE COMBUSTIBLE UTILIZADO PARA COCINAR								
Leña	5,4	1,2	83	49.716	5,5	21,8	3,5	8,3
Gas licuado (garrafa)	64,4	1,9	1.322	588.591	3,3	3,0	60,5	68,1
Gas Natural por red (cañería)	22,0	1,5	451	201.514	2,6	6,8	19,2	25,1
No cocina	8,1	0,9	167	73.904	2,0	10,6	6,5	9,9
Otro[6]	0,1	0,1	2	786	0,9	70,8	0,0	0,3

Continúa...

CARACTERÍSTICA SELECCIONADA	VALOR ESTIMADO (V) (%)	ERROR ESTÁNDAR (EE) (%)	NÚMERO DE CASOS		EFECTO DE DISEÑO (ED)	ERROR RELATIVO (EE/V) (%)	INTERVALO DE CONFIANZA	
			Sin Ponderar (SP)	Ponderado (P)			Límite inferior (%)	Límite superior (%)
TRATAMIENTO DE DESECHOS SÓLIDOS								
La tira al río	0,2	0,1	3	1.627	1,4	61,4	0,1	0,6
La quema	17,7	1,2	320	162.132	2,1	6,9	15,5	20,3
La tira en un terreno baldío o la calle	0,7	0,3	13	6.826	2,4	39,8	0,3	1,6
La entierra	1,0	0,3	17	9.203	1,8	29,7	0,6	1,8
La deposita en el basurero público o contenedor	6,9	1,1	144	63.452	3,6	15,4	5,1	9,4
Utiliza el servicio público de recolección (Carro Basurero)	73,4	1,5	1.527	670.873	2,4	2,1	70,2	76,3
Otro[7]	0,0	0,0	1	398	0,9	100,0	0,0	0,3
CALIDAD DE LA VIVIENDA								
CALIDAD DE VIVIENDA								
Baja	2,9	0,9	40	26.800	6,0	31,4	1,6	5,4
Media	27,7	1,5	560	253.030	2,3	5,4	24,8	30,7
Alta	69,4	1,6	1.425	634.681	2,4	2,3	66,2	72,4

[1] Incluye aquellas entregadas por la comunidad.
[2] Incluye paredes de madera, piedra, tabique, guinche y paja, caña, palma.
[3] Incluye techos de cartón, hojalata y carpas.
[4] Incluye pisos de alfombra, piso flotante, etc.
[5] Incluye pozo excavado cubierto con bomba y sin bomba, agua embotellada, carro repartidor aguatero, agua de lluvia, etc.
[6] Incluye guano, bosta, taquia, kerosene, electricidad, etc.
[7] Incluye empresa privada o lo lleva el vecino, etc.

BENI: VIVIENDA

CARACTERÍSTICA SELECCIONADA	VALOR ESTIMADO (V) (%)	ERROR ESTÁNDAR (EE) (%)	NÚMERO DE CASOS		EFECTO DE DISEÑO (ED)	ERROR RELATIVO (EE/V) (%)	INTERVALO DE CONFIANZA	
			Sin Ponderar (SP)	Ponderado (P)			Límite inferior (%)	Límite superior (%)
TIPO DE VIVIENDA								
Casa, choza/pahuichi	93,4	1,3	510	120.064	1,6	1,4	90,1	95,7
Departamento	6,4	1,3	38	8.164	1,6	20,5	4,2	9,6
Vivienda improvisada o vivienda móvil	0,2	0,2	1	279	1,2	100,0	0,0	1,6
TENENCIA DE VIVIENDA								
Alquilada	11,2	1,6	57	14.381	1,4	14,4	8,3	14,9
Propia	62,1	2,5	336	79.748	1,5	4,1	56,8	67,0
En contrato anticrético	0,6	0,3	3	755	1,0	55,6	0,2	1,8
Cedida por servicios	4,8	1,0	26	6.196	1,3	21,5	3,1	7,4
Prestada por parientes	20,3	1,8	121	26.114	1,0	8,6	17,0	24,1
Otro[1]	1,0	0,4	6	1.313	1,1	43,1	0,4	2,4
MATERIAL DE CONSTRUCCIÓN MÁS UTILIZADO EN PAREDES								
Ladrillo/bloques de cemento/hormigón	56,7	3,1	298	72.832	2,2	5,5	50,3	62,9
Adobe/tapial	5,3	2,2	28	6.769	5,6	42,7	2,2	12,1
Madera	31,9	3,2	186	40.999	2,5	9,9	25,9	38,6
Otro[2]	6,2	1,3	37	7.907	1,7	21,9	3,9	9,5
REVOQUE INTERNO DE PAREDES								
Si, tiene	40,1	2,7	201	51.477	1,7	6,8	34,7	45,7
No tiene	59,9	2,7	348	77.030	1,7	4,5	54,3	65,3
MATERIAL DE CONSTRUCCIÓN MÁS UTILIZADO EN TECHOS								
Calamina o plancha	55,9	4,6	320	71.810	4,8	8,3	46,4	64,9
Teja (cemento/arcilla/fibrocemento)	27,7	3,8	146	35.598	3,9	13,7	20,7	36,0
Losa de hormigón armado	1,2	0,4	6	1.486	0,8	36,2	0,6	2,4
Paja/caña/palma/barro	15,0	2,5	76	19.334	2,7	16,7	10,6	20,9
Otro[3]	0,2	0,2	1	279	1,2	100,0	0,0	1,6
MATERIAL DE CONSTRUCCIÓN MÁS UTILIZADO EN PISOS								
Tierra	49,5	2,9	286	63.585	1,9	6,0	43,6	55,4
Tablón de madera	1,2	1,1	6	1.528	5,6	91,7	0,2	7,3
Cemento	25,4	2,5	139	32.628	1,9	10,0	20,6	30,9
Mosaico/baldosa/cerámica	20,7	2,4	102	26.632	1,9	11,6	16,3	26,0
Ladrillo	2,5	0,7	13	3.260	1,2	29,2	1,4	4,6
Otro[4]	0,7	0,4	3	874	1,1	54,8	0,2	2,0
PERSONAS POR DORMITORIO								
Hasta dos personas por dormitorio	63,9	2,3	342	82.054	1,2	3,6	59,1	68,3
Más de dos hasta tres personas por dormitorio	18,8	1,7	107	24.208	1,0	9,0	15,6	22,5
Más de tres personas por dormitorio	17,3	1,7	100	22.245	1,2	10,0	14,1	21,1

Continúa...

CARACTERÍSTICA SELECCIONADA	VALOR ESTIMADO (V) (%)	ERROR ESTÁNDAR (EE) (%)	NÚMERO DE CASOS		EFECTO DE DISEÑO (ED)	ERROR RELATIVO (EE/V) (%)	INTERVALO DE CONFIANZA	
			Sin Ponderar (SP)	Ponderado (P)			Límite inferior (%)	Límite superior (%)
PERSONAS POR CUARTO MULTIUSO								
Hasta 2 personas	69,1	2,3	370	88.760	1,4	3,3	64,2	73,5
Más de 2 hasta 4 personas	23,7	2,1	137	30.418	1,3	8,9	19,7	28,2
Más de 4 hasta 6 personas	6,0	1,0	35	7.770	0,9	15,8	4,4	8,3
Más de 6 personas	1,2	0,5	7	1.559	1,0	38,9	0,6	2,6
CUARTO ESPECIAL PARA COCINAR								
Si, tiene	66,0	2,8	356	84.795	1,9	4,2	60,1	71,4
No tiene	34,0	2,8	193	43.712	1,9	8,2	28,6	39,9
SERVICIOS BÁSICOS								
PROCEDENCIA DE AGUA EN LA VIVIENDA								
Red por cañería	47,2	5,8	249	60.685	7,4	12,3	35,9	58,9
Pileta pública	0,3	0,2	2	376	0,9	73,7	0,1	1,3
Río, vertiente o acequia	3,4	2,6	16	4.424	11,2	75,6	0,7	14,8
Otro[5]	49,0	5,8	282	63.022	7,3	11,7	37,7	60,5
DISTRIBUCIÓN DE AGUA POR CAÑERÍA								
Dentro de la vivienda	26,5	4,4	129	34.074	5,4	16,5	18,6	36,2
Fuera de la vivienda pero dentro del lote	20,7	3,5	120	26.611	4,2	17,1	14,5	28,8
Fuera del lote o terreno	0,3	0,2	2	376	0,9	73,7	0,1	1,3
No tiene distribución de agua por cañería	52,5	5,8	298	67.446	7,5	11,1	40,8	63,9
DISPONIBILIDAD DE SERVICIO SANITARIO								
Si, tiene	96,7	1,0	534	124.263	1,8	1,1	93,9	98,2
No tiene	3,3	1,0	15	4.244	1,8	31,1	1,8	6,1
MODALIDAD DE USO DE SERVICIO SANITARIO								
Privado	76,2	2,9	411	97.911	2,5	3,8	69,9	81,5
Compartido	20,5	2,9	123	26.352	2,9	14,3	15,2	27,1
No tiene baño	3,3	1,0	15	4.244	1,8	31,1	1,8	6,1
DESAGÜE DEL BAÑO, WATER O LETRINA								
Alcantarillado	16,3	3,7	76	20.962	5,4	22,4	10,2	25,1
Cámara séptica	26,3	3,1	144	33.747	2,8	11,9	20,5	33,0
Pozo de absorción	1,0	0,5	5	1.254	1,4	50,9	0,3	2,7
Superficie	1,6	1,0	7	2.031	3,6	63,4	0,4	5,6
No tiene baño	3,3	1,0	15	4.244	1,8	31,1	1,8	6,1
Sin desagüe	51,6	3,2	302	66.269	2,3	6,2	45,1	58,0
DISPONIBILIDAD DE ENERGÍA ELÉCTRICA								
Si, tiene	91,5	1,2	509	117.613	1,0	1,3	88,8	93,6
No tiene	8,5	1,2	40	10.894	1,0	13,9	6,4	11,2
TIPO DE COMBUSTIBLE UTILIZADO PARA COCINAR								
Leña	17,3	1,8	88	22.232	1,2	10,4	14,0	21,2
Gas licuado (garrafa)	71,3	2,2	395	91.599	1,3	3,1	66,6	75,6
Gas Natural por red (cañería)	1,4	0,5	8	1.766	0,9	33,8	0,7	2,7
No cocina	8,3	1,7	48	10.658	2,1	20,5	5,4	12,4
Otro[6]	1,8	0,8	10	2.252	2,3	48,0	0,7	4,6

Continúa...

CARACTERÍSTICA SELECCIONADA	VALOR ESTIMADO (V) (%)	ERROR ESTÁNDAR (EE) (%)	NÚMERO DE CASOS		EFECTO DE DISEÑO (ED)	ERROR RELATIVO (EE/V) (%)	INTERVALO DE CONFIANZA	
			Sin Ponderar (SP)	Ponderado (P)			Límite inferior (%)	Límite superior (%)
TRATAMIENTO DE DESECHOS SÓLIDOS								
La tira al río	0,2	0,2	1	316	1,4	100,0	0,0	1,8
La quema	43,8	4,0	241	56.336	3,6	9,2	36,0	52,1
La tira en un terreno baldío o la calle	0,4	0,2	3	536	0,8	59,8	0,1	1,4
La entierra	0,7	0,5	3	837	1,7	69,4	0,2	2,6
La deposita en el basurero público o contenedor	10,6	1,7	60	13.642	1,7	16,2	7,6	14,6
Utiliza el servicio público de recolección (Carro Basurero)	44,1	4,0	240	56.707	3,5	9,0	36,3	52,2
Otro[7]	0,1	0,1	1	133	0,6	100,0	0,0	0,8
CALIDAD DE LA VIVIENDA								
CALIDAD DE VIVIENDA								
Baja	7,2	1,2	35	9.218	1,2	0,2	5,1	10,1
Media	46,3	2,6	279	59.530	1,5	0,1	41,2	51,5
Alta	46,5	2,7	235	59.759	1,7	0,1	41,0	52,1

[1] Incluye aquellas entregadas por la comunidad.
[2] Incluye paredes de madera, piedra, tabique, guinche y paja, caña, palma.
[3] Incluye techos de cartón, hojalata y carpas.
[4] Incluye pisos de alfombra, piso flotante, etc.
[5] Incluye pozo excavado cubierto con bomba y sin bomba, agua embotellada, carro repartidor aguatero, agua de lluvia, etc.
[6] Incluye guano, bosta, taquia, kerosene, electricidad, etc.
[7] Incluye empresa privada o lo lleva el vecino, etc.

PANDO: VIVIENDA

CARACTERÍSTICA SELECCIONADA	VALOR ESTIMADO (V) (%)	ERROR ESTÁNDAR (EE) (%)	NÚMERO DE CASOS		EFECTO DE DISEÑO (ED)	ERROR RELATIVO (EE/V) (%)	INTERVALO DE CONFIANZA	
			Sin Ponderar (SP)	Ponderado (P)			Límite inferior (%)	Límite superior (%)
TIPO DE VIVIENDA								
Casa, choza/pahuichi	88,3	2,4	408	32.143	2,6	2,8	82,3	92,4
Departamento	11,7	2,4	49	4.279	2,6	20,7	7,6	17,7
TENENCIA DE VIVIENDA								
Alquilada	18,3	2,5	78	6.661	1,9	13,6	13,7	23,9
Propia	66,9	3,2	311	24.374	2,2	4,8	60,0	73,1
En contrato anticrético	1,7	0,7	7	609	1,4	41,5	0,7	3,9
Cedida por servicios	5,6	1,9	26	2.022	3,1	33,7	2,8	10,9
Prestada por parientes	5,8	1,1	27	2.114	1,0	18,8	3,9	8,5
Otro[1]	1,8	0,9	8	642	2,1	50,7	0,6	4,9
MATERIAL DE CONSTRUCCIÓN MÁS UTILIZADO EN PAREDES								
Ladrillo/bloques de cemento/hormigón	48,4	4,7	208	17.620	4,1	9,8	38,9	57,9
Adobe/tapial	0,2	0,2	1	67	0,8	100,0	0,0	1,4
Madera	47,1	3,8	229	17.156	2,7	8,1	39,5	54,9
Otro[2]	4,3	2,4	19	1.579	6,6	56,2	1,3	13,1
REVOQUE INTERNO DE PAREDES								
Si, tiene	37,9	2,9	164	13.794	1,6	7,7	32,2	43,9
No tiene	62,1	2,9	293	22.628	1,6	4,7	56,1	67,8
MATERIAL DE CONSTRUCCIÓN MÁS UTILIZADO EN TECHOS								
Calamina o plancha	76,5	3,8	343	27.865	3,8	5,0	67,8	83,4
Teja (cemento/arcilla/fibrocemento)	4,9	1,7	21	1.772	3,0	35,4	2,3	9,8
Losa de hormigón armado	1,9	0,9	8	677	2,2	49,6	0,7	5,0
Paja/caña/palma/barro	16,8	3,5	85	6.108	4,1	20,9	10,8	25,2
MATERIAL DE CONSTRUCCIÓN MÁS UTILIZADO EN PISOS								
Tierra	23,8	5,4	116	8.686	7,5	22,7	14,6	36,5
Machihembre/parquet	0,8	0,4	4	288	1,2	56,2	0,3	2,5
Tablón de madera	20,7	3,4	102	7.527	3,3	16,6	14,5	28,5
Cemento	16,1	3,8	69	5.878	5,0	23,8	9,7	25,6
Mosaico/baldosa/cerámica	38,2	2,7	164	13.908	1,5	7,2	32,8	43,9
Ladrillo	0,4	0,3	2	135	0,9	70,7	0,1	1,6
PERSONAS POR DORMITORIO								
Hasta dos personas por dormitorio	52,1	2,9	235	18.981	1,6	5,6	46,1	58,0
Más de dos hasta tres personas por dormitorio	15,1	2,0	71	5.514	1,4	13,2	11,5	19,7
Más de tres personas por dormitorio	32,7	2,4	151	11.927	1,2	7,2	28,1	37,7

Continúa...

CARACTERÍSTICA SELECCIONADA	VALOR ESTIMADO (V) (%)	ERROR ESTÁNDAR (EE) (%)	NÚMERO DE CASOS		EFECTO DE DISEÑO (ED)	ERROR RELATIVO (EE/V) (%)	INTERVALO DE CONFIANZA	
			Sin Ponderar (SP)	Ponderado (P)			Límite inferior (%)	Límite superior (%)
PERSONAS POR CUARTO MULTIUSO								
Hasta 2 personas	71,6	2,8	328	26.077	1,8	3,9	65,6	76,9
Más de 2 hasta 4 personas	20,6	2,5	93	7.495	1,8	12,4	15,9	26,2
Más de 4 hasta 6 personas	5,6	1,2	26	2.047	1,2	20,9	3,7	8,5
Más de 6 personas	2,2	0,8	10	803	1,3	35,3	1,1	4,5
CUARTO ESPECIAL PARA COCINAR								
Si, tiene	64,4	3,0	291	23.438	1,9	4,7	58,0	70,3
No tiene	35,6	3,0	166	12.984	1,9	8,5	29,7	42,0
SERVICIOS BÁSICOS								
PROCEDENCIA DE AGUA EN LA VIVIENDA								
Red por cañería	14,4	4,8	73	5.234	8,5	33,1	7,1	27,0
Pileta pública	4,6	2,6	24	1.676	7,0	56,1	1,4	13,8
Río, vertiente o acequia	18,5	2,9	82	6.749	2,5	15,5	13,4	25,1
Otro[5]	62,5	4,5	278	22.763	3,9	7,1	53,1	71,1
DISTRIBUCIÓN DE AGUA POR CAÑERÍA								
Dentro de la vivienda	1,3	0,6	6	474	1,3	46,3	0,5	3,3
Fuera de la vivienda pero dentro del lote	13,1	4,4	67	4.760	8,0	33,9	6,4	25,0
Fuera del lote o terreno	4,6	2,6	24	1.676	7,0	56,1	1,4	13,8
No tiene distribución de agua por cañería	81,0	4,9	360	29.512	7,1	6,0	69,2	89,1
DISPONIBILIDAD DE SERVICIO SANITARIO								
Si, tiene	98,9	0,5	452	36.030	1,0	0,5	97,4	99,6
No tiene	1,1	0,5	5	392	1,0	43,7	0,4	2,6
MODALIDAD DE USO DE SERVICIO SANITARIO								
Privado	82,9	2,3	382	30.211	1,8	2,8	77,7	87,2
Compartido	16,0	2,4	70	5.819	1,9	14,8	11,7	21,4
No tiene baño	1,1	0,5	5	392	1,0	43,7	0,4	2,6
DESAGÜE DEL BAÑO, WATER O LETRINA								
Alcantarillado	12,0	2,8	50	4.372	3,5	23,6	7,3	19,1
Cámara séptica	33,8	3,3	147	12.303	2,3	9,9	27,3	40,9
Pozo de absorción	0,6	0,4	3	225	1,0	58,0	0,2	2,0
Superficie	3,4	2,3	17	1.240	7,6	68,6	0,8	13,0
No tiene baño	1,1	0,5	5	392	1,0	43,7	0,4	2,6
Sin desagüe	49,1	2,3	235	17.890	1,0	4,8	44,4	53,9
DISPONIBILIDAD DE ENERGÍA ELÉCTRICA								
Si, tiene	86,8	4,7	396	31.632	8,8	5,4	74,1	93,8
No tiene	13,2	4,7	61	4.790	8,8	35,6	6,2	25,9
TIPO DE COMBUSTIBLE UTILIZADO PARA COCINAR								
Leña	16,8	4,0	78	6.115	5,3	23,8	10,1	26,5
Gas licuado (garrafa)	74,1	4,2	340	26.974	4,1	5,6	64,8	81,6
Gas Natural por red (cañería)	0,3	0,3	1	93	1,2	100,0	0,0	1,9
No cocina	8,3	1,6	36	3.026	1,6	19,8	5,5	12,3
Otro[6]	0,6	0,6	2	214	2,7	100,0	0,1	4,4

Continúa...

CARACTERÍSTICA SELECCIONADA	VALOR ESTIMADO (V) (%)	ERROR ESTÁNDAR (EE) (%)	NÚMERO DE CASOS		EFECTO DE DISEÑO (ED)	ERROR RELATIVO (EE/V) (%)	INTERVALO DE CONFIANZA	
			Sin Ponderar (SP)	Ponderado (P)			Límite inferior (%)	Límite superior (%)
TRATAMIENTO DE DESECHOS SÓLIDOS								
La tira al río	0,6	0,6	2	232	3,0	100,0	0,1	4,8
La quema	32,7	3,5	157	11.893	2,6	10,8	25,9	40,2
La tira en un terreno baldío o la calle	4,4	1,0	22	1.595	1,2	23,7	2,7	7,1
La entierra	3,4	1,3	16	1.231	2,3	37,9	1,5	7,2
La deposita en el basurero público o contenedor	10,2	2,1	44	3.724	2,3	20,7	6,6	15,4
Utiliza el servicio público de recolección (Carro Basurero)	48,3	3,6	214	17.609	2,3	7,4	41,2	55,6
Otro[7]	0,4	0,3	2	138	0,9	70,7	0,1	1,6
CALIDAD DE LA VIVIENDA								
CALIDAD DE VIVIENDA								
Baja	9,3	2,9	44	3.377	4,7	31,4	4,8	17,2
Media	46,3	3,2	218	16.850	1,9	6,9	39,9	52,8
Alta	44,5	3,5	195	16.195	2,3	7,9	37,5	51,7

(1) Incluye aquellas entregadas por la comunidad.
(2) Incluye paredes de madera, piedra, tabique, guinche y paja, caña, palma.
(3) Incluye techos de cartón, hojalata y carpas.
(4) Incluye pisos de alfombra, piso flotante, etc.
(5) Incluye pozo excavado cubierto con bomba y sin bomba, agua embotellada, carro repartidor aguatero, agua de lluvia, etc.
(6) Incluye guano, bosta, taquia, kerosene, electricidad, etc.
(7) Incluye empresa privada o lo lleva el vecino, etc.

Anexo N° 2.2

BOLIVIA: DEMOGRAFÍA

CARACTERÍSTICA SELECCIONADA	VALOR ESTIMADO (V) (%)	ERROR ESTÁNDAR (EE) (%)	NÚMERO DE CASOS		EFECTO DE DISEÑO (ED)	ERROR RELATIVO (EE/V) (%)	INTERVALO DE CONFIANZA	
			Sin Ponderar (SP)	Ponderado (P)			Límite inferior (%)	Límite superior (%)
POBLACIÓN TOTAL								
Sexo								
Hombres	49,3	0,2	18.845	5.529.496	0,9	0,5	48,8	49,8
Mujeres	50,7	0,2	19.356	5.686.776	0,9	0,5	50,2	51,2
Área								
Urbana	69,2	0,5	30.096	7.764.358	4,1	0,7	68,3	70,1
Rural	30,8	0,5	8.105	3.451.914	4,1	1,5	29,9	31,7
Grupo de edad								
0-14	29,8	0,3	11.507	3.344.114	2,2	1,2	29,1	30,5
15-59	58,4	0,3	22.741	6.546.327	1,7	0,6	57,7	59,0
60 o más	11,8	0,3	3.953	1.325.831	3,1	2,5	11,3	12,4
6-19	27,3	0,3	10.469	3.060.369	1,9	1,1	26,7	27,9
16-28	21,9	0,3	8.791	2.454.873	1,6	1,2	21,4	22,4
18 o más	64,1	0,4	24.379	7.190.727	2,1	0,5	63,4	64,8
INDICADORES DE ESTRUCTURA								
Relación de dependencia demográfica	71,3	1,0	38.201	11.216.272	1,7	1,3	69,5	73,2
Índice de envejecimiento	39,6	1,3	38.201	11.216.272	3,3	3,2	37,2	42,1
Edad media	29,9	18,8	38.201	11.216.272	2,9	0,6	29,6	30,3
ÍNDICE DE MASCULINIDAD POR GRUPO DE EDAD	**97,2**	**1,0**	**38.201**	**11.216.272**	**0,9**	**1,0**	**95,3**	**99,1**
0-14	106,1	2,2	11.507	3.344.114	1,2	2,1	101,8	110,4
15-59	95,1	1,1	22.741	6.546.327	0,8	1,2	92,8	97,3
60 o más	87,3	2,4	3.953	1.325.831	0,8	2,7	82,6	92,0
6-19	102,3	2,2	10.469	3.060.369	1,3	2,2	97,9	106,8
16-28	95,2	2,1	8.791	2.454.873	1,0	2,2	91,2	99,2
18 o más	92,5	1,0	24.379	7.190.727	0,7	1,1	90,6	94,4
TIPOLOGÍA DEL HOGAR								
Hogar unipersonal	18,1	0,6	1.840	605.403	2,7	3,3	17,0	19,3
Pareja nuclear	11,2	0,4	1.122	373.697	1,5	3,2	10,5	11,9
Monoparental	12,7	0,4	1.444	423.599	1,3	2,8	12,0	13,4
Nuclear completa	41,4	0,6	4.877	1.383.952	1,8	1,5	40,1	42,6
Hogar extendido	12,8	0,4	1.429	429.199	1,6	3,1	12,1	13,6
Hogar compuesto	0,2	0,0	23	5.505	1,0	23,5	0,1	0,3
Otro[1]	3,7	0,2	400	125.427	1,7	6,2	3,3	4,2
ESTADO CIVIL DE LA POBLACIÓN DE 12 AÑOS O MÁS DE EDAD								
Soltero/a	37,4	0,3	11.014	3.180.002	1,5	0,9	36,7	38,1
Casado/a	36,4	0,4	10.246	3.096.416	2,4	1,2	35,5	37,3
Conviviente	16,1	0,4	4.866	1.366.137	3,6	2,6	15,3	16,9
Divorciado/a - Separado/a	4,5	0,2	1.294	383.872	1,8	3,6	4,2	4,8
Viudo/a	5,6	0,2	1.419	477.694	1,9	3,3	5,3	6,0

Continúa...

CARACTERÍSTICA SELECCIONADA	VALOR ESTIMADO (V) (%)	ERROR ESTÁNDAR (EE) (%)	NÚMERO DE CASOS		EFECTO DE DISEÑO (ED)	ERROR RELATIVO (EE/V) (%)	INTERVALO DE CONFIANZA	
			Sin Ponderar (SP)	Ponderado (P)			Límite inferior (%)	Límite superior (%)
IDIOMA MATERNO								
Idiomas del Estado Plurinacional	26,9	0,7	7.591	2.763.312	9,0	2,6	25,5	28,3
Castellano	72,8	0,7	27.156	7.484.749	8,8	1,0	71,3	74,1
Otros idiomas	0,4	0,1	187	40.212	10,5	27,7	0,2	0,7
Sin especificar	-	-	-	-	-	-	-	-
MIGRACIÓN (DONDE VIVÍA HACE CINCO AÑOS)								
Aquí	85,7	0,3	32.482	9.612.064	2,3	0,3	85,2	86,2
En otro lugar del país	3,6	0,2	1.501	405.421	3,7	5,1	3,3	4,0
En el exterior	0,7	0,1	306	79.120	3,3	11,0	0,6	0,9
Aún no había nacido	10,0	0,2	3.912	1.119.667	1,3	1,8	9,6	10,3
AUTO-IDENTIFICACIÓN ÉTNICA								
Pertenece	32,2	0,7	10.952	3.608.603	9,5	2,3	30,8	33,6
No pertenece	67,6	0,7	27.122	7.577.517	9,4	1,1	66,1	69,0
No soy boliviano/a	0,3	0,1	127	30.152	5,3	22,7	0,2	0,4

(1) Aquellos tipos de hogar diferentes a los mencionados.

URBANA: DEMOGRAFÍA

CARACTERÍSTICA SELECCIONADA	VALOR ESTIMADO (V) (%)	ERROR ESTÁNDAR (EE) (%)	NÚMERO DE CASOS		EFECTO DE DISEÑO (ED)	ERROR RELATIVO (EE/V) (%)	INTERVALO DE CONFIANZA	
			Sin Ponderar (SP)	Ponderado (P)			Límite inferior (%)	Límite superior (%)
POBLACIÓN TOTAL								
SEXO								
Hombres	49,0	0,3	14.762	3.801.225	0,8	0,5	48,5	49,5
Mujeres	51,0	0,3	15.334	3.963.133	0,8	0,5	50,5	51,5
GRUPO DE EDAD								
0-14	28,8	0,3	8.787	2.235.200	1,7	1,2	28,1	29,5
15-59	62,3	0,3	18.633	4.833.330	1,4	0,5	61,6	62,9
60 o más	9,0	0,3	2.676	695.828	2,5	2,9	8,5	9,5
6-19	26,5	0,3	8.046	2.054.628	1,4	1,1	25,9	27,1
16-28	24,6	0,3	7.423	1.913.544	1,6	1,3	24,0	25,3
18 o más	65,2	0,3	19.496	5.062.045	1,5	0,5	64,5	65,9
INDICADORES DE ESTRUCTURA								
Relación de dependencia demográfica	60,6	0,9	30.096	7.764.358	1,4	1,4	59,0	62,3
Índice de envejecimiento	31,1	1,1	30.096	7.764.358	2,5	3,5	29,0	33,3
Edad media	28,7	17,7	30.096	7.764.358	2,4	0,6	28,3	29,0
ÍNDICE DE MASCULINIDAD POR GRUPO DE EDAD	**95,9**	**1,0**	**30.096**	**7.764.358**	**0,8**	**1,0**	**94,0**	**97,8**
0-14	104,4	2,4	8.787	2.235.200	1,1	2,3	99,7	109,0
15-59	93,6	1,1	18.633	4.833.330	0,7	1,2	91,4	95,8
60 o más	86,3	2,7	2.676	695.828	0,6	3,1	81,0	91,6
6-19	101,8	2,4	8.046	2.054.628	1,2	2,4	97,0	106,6
16-28	94,8	2,2	7.423	1.913.544	1,0	2,3	90,6	99,0
18 o más	91,4	1,0	19.496	5.062.045	0,5	1,0	89,5	93,2
TIPOLOGÍA DEL HOGAR								
Hogar Unipersonal	14,8	0,5	1.236	330.939	1,7	3,4	13,9	15,8
Pareja Nuclear	8,3	0,3	712	186.264	1,3	4,1	7,7	9,1
Monoparental	13,7	0,4	1.181	305.576	1,2	3,0	12,9	14,5
Nuclear Completa	46,3	0,6	4.005	1.033.286	1,4	1,4	45,0	47,6
Hogar extendido	12,9	0,4	1.116	287.393	1,2	3,1	12,1	13,7
Hogar compuesto	0,2	0,1	16	4.249	1,2	27,0	0,1	0,3
Otro[1]	3,8	0,2	313	83.753	1,4	6,5	3,3	4,3
ESTADO CIVIL DE LA POBLACIÓN DE 12 AÑOS O MÁS DE EDAD								
Soltero/a	39,8	0,4	9.100	2.365.266	1,3	0,9	39,1	40,5
Casado/a	34,5	0,5	7.999	2.047.153	2,1	1,3	33,6	35,4
Conviviente	16,3	0,4	3.726	966.355	3,3	2,7	15,4	17,2
Divorciado/a - Separado/a	5,1	0,2	1.123	304.306	1,5	3,5	4,8	5,5
Viudo/a	4,3	0,2	971	256.424	1,5	3,8	4,0	4,7

Continúa...

CARACTERÍSTICA SELECCIONADA	VALOR ESTIMADO (V) (%)	ERROR ESTÁNDAR (EE) (%)	NÚMERO DE CASOS		EFECTO DE DISEÑO (ED)	ERROR RELATIVO (EE/V) (%)	INTERVALO DE CONFIANZA	
			Sin Ponderar (SP)	Ponderado (P)			Límite inferior (%)	Límite superior (%)
IDIOMA MATERNO								
Idiomas del Estado Plurinacional	13,2	0,4	4.140	939.448	3,9	3,1	12,4	14,0
Castellano	86,5	0,4	23.316	6.152.386	3,9	0,5	85,7	87,3
Otros idiomas	0,3	0,1	83	23.073	4,7	22,9	0,2	0,5
Sin especificar	-	-	-	-	-	-	-	-
MIGRACIÓN (DONDE VIVÍA HACE CINCO AÑOS)								
Aquí	85,6	0,3	25.641	6.646.875	2,3	0,4	85,0	86,2
En otro lugar del país	3,5	0,2	1.124	269.515	3,9	6,0	3,1	3,9
En el exterior	0,9	0,1	278	70.180	3,8	11,7	0,7	1,1
Aún no había nacido	10,0	0,2	3.053	777.788	1,3	2,0	9,6	10,4
AUTO-IDENTIFICACIÓN ÉTNICA								
Pertenece	20,2	0,6	6.972	1.570.363	6,6	2,9	19,1	21,4
No pertenece	79,5	0,6	23.050	6.172.782	6,7	0,8	78,3	80,7
No soy boliviano/a	0,3	0,1	74	21.213	4,4	23,1	0,2	0,4

(1) Aquellos tipos de hogar diferentes a los mencionados.

RURAL: DEMOGRAFÍA

CARACTERÍSTICA SELECCIONADA	VALOR ESTIMADO (V) (%)	ERROR ESTÁNDAR (EE) (%)	NÚMERO DE CASOS		EFECTO DE DISEÑO (ED)	ERROR RELATIVO (EE/V) (%)	INTERVALO DE CONFIANZA	
			Sin Ponderar (SP)	Ponderado (P)			Límite inferior (%)	Límite superior (%)
POBLACIÓN TOTAL								
Sexo								
Hombres	50,1	0,6	4.083	1.728.271	1,0	1,1	48,9	51,2
Mujeres	49,9	0,6	4.022	1.723.643	1,0	1,1	48,8	51,1
Grupo de edad								
0-14	32,1	0,8	2.720	1.108.914	2,4	2,5	30,6	33,7
15-59	49,6	0,8	4.108	1.712.997	1,8	1,5	48,1	51,1
60 o más	18,3	0,8	1.277	630.003	3,6	4,5	16,7	19,9
6-19	29,1	0,7	2.423	1.005.741	2,1	2,5	27,7	30,6
16-28	15,7	0,5	1.368	541.329	1,6	3,3	14,7	16,7
18 o más	61,7	0,8	4.883	2.128.682	2,3	1,3	60,0	63,3
INDICADORES DE ESTRUCTURA								
Relación de dependencia demográfica	101,5	3,1	8.105	3.451.914	1,8	3,0	95,5	107,6
Índice de envejecimiento	56,8	3,5	8.105	3.451.914	3,7	6,2	49,8	63,8
Edad media	32,7	49,7	8.105	3.451.914	3,4	1,5	31,8	33,7
ÍNDICE DE MASCULINIDAD POR GRUPO DE EDAD	**100,3**	**2,3**	**8.105**	**3.451.914**	**1,0**	**2,3**	**95,8**	**104,8**
0-14	109,6	4,7	2.720	1.108.914	1,2	4,3	100,4	118,8
15-59	99,2	3,0	4.108	1.712.997	0,9	3,0	93,2	105,1
60 o más	88,4	4,1	1.277	630.003	0,8	4,7	80,2	96,5
6-19	103,4	4,7	2.423	1.005.741	1,3	4,6	94,1	112,7
16-28	96,6	5,4	1.368	541.329	1,1	5,6	86,0	107,2
18 o más	95,4	2,4	4.883	2.128.682	0,8	2,5	90,6	100,2
TIPOLOGÍA DEL HOGAR								
Hogar unipersonal	24,6	1,5	604	274.464	3,0	6,0	21,8	27,6
Pareja nuclear	16,8	0,8	410	187.433	1,3	5,0	15,2	18,5
Monoparental	10,6	0,7	263	118.023	1,4	6,7	9,3	12,1
Nuclear completa	31,4	1,3	872	350.666	2,2	4,3	28,8	34,2
Hogar extendido	12,7	0,9	313	141.806	1,9	7,1	11,0	14,6
Hogar compuesto	0,1	0,1	7	1.256	0,7	47,5	0,0	0,3
Otro[1]	3,7	0,5	87	41.674	1,8	13,3	2,9	4,9
ESTADO CIVIL DE LA POBLACIÓN DE 12 AÑOS O MÁS DE EDAD								
Soltero/a	31,8	0,8	1.914	814.736	1,8	2,6	30,2	33,4
Casado/a	40,9	1,0	2.247	1.049.263	2,6	2,5	38,9	42,9
Conviviente	15,6	0,9	1.140	399.782	3,6	5,8	13,9	17,4
Divorciado/a - Separado/a	3,1	0,3	171	79.566	2,3	11,0	2,5	3,9
Viudo/a	8,6	0,5	448	221.270	1,9	5,8	7,7	9,7

Continúa...

CARACTERÍSTICA SELECCIONADA	VALOR ESTIMADO (V) (%)	ERROR ESTÁNDAR (EE) (%)	NÚMERO DE CASOS		EFECTO DE DISEÑO (ED)	ERROR RELATIVO (EE/V) (%)	INTERVALO DE CONFIANZA	
			Sin Ponderar (SP)	Ponderado (P)			Límite inferior (%)	Límite superior (%)
IDIOMA MATERNO								
Idiomas del Estado Plurinacional	57,5	2,0	3.451	1.823.864	11,7	3,4	53,6	61,3
Castellano	42,0	1,9	3.840	1.332.363	11,5	4,6	38,2	45,9
Otros idiomas	0,5	0,3	104	17.139	13,2	57,2	0,2	1,7
Sin especificar	-	-	-	-	-	-	-	-
MIGRACIÓN (DONDE VIVÍA HACE CINCO AÑOS)								
Aquí	85,9	0,6	6.841	2.965.189	2,0	0,6	84,8	87,0
En otro lugar del país	3,9	0,4	377	135.906	3,0	9,5	3,3	4,7
En el exterior	0,3	0,1	28	8.940	1,9	30,3	0,1	0,5
Aún no había nacido	9,9	0,4	859	341.879	1,2	3,7	9,2	10,7
AUTO-IDENTIFICACIÓN ÉTNICA								
Pertenece	59,0	1,8	3.980	2.038.240	11,1	3,1	55,4	62,6
No pertenece	40,7	1,8	4.072	1.404.735	11,0	4,4	37,2	44,3
No soy boliviano/a	0,3	0,1	53	8.939	6,1	53,8	0,1	0,7

(1) Aquellos tipos de hogar diferentes a los mencionados.

CHUQUISACA: DEMOGRAFÍA

CARACTERÍSTICA SELECCIONADA	VALOR ESTIMADO (V) (%)	ERROR ESTÁNDAR (EE) (%)	NÚMERO DE CASOS		EFECTO DE DISEÑO (ED)	ERROR RELATIVO (EE/V) (%)	INTERVALO DE CONFIANZA	
			Sin Ponderar (SP)	Ponderado (P)			Límite inferior (%)	Límite superior (%)
POPLACIÓN TOTAL								
Sexo								
Hombres	49,1	0,9	1.007	305.769	0,7	1,9	47,2	50,9
Mujeres	50,9	0,9	1.070	317.531	0,7	1,8	49,1	52,8
Área								
Urbana	50,3	1,6	1.177	313.322	2,2	3,2	47,0	53,6
Rural	49,7	1,6	900	309.978	2,2	3,3	46,4	53,0
Grupo de edad								
0-14	31,0	1,2	661	193.221	1,4	3,9	28,6	33,5
15-59	54,7	1,3	1.144	340.750	1,4	2,4	52,0	57,3
60 o más	14,3	1,3	272	89.329	3,1	9,4	11,8	17,3
6-19	27,4	1,0	593	170.680	1,0	3,7	25,4	29,4
16-28	18,5	1,2	400	115.249	1,9	6,3	16,3	21,0
18 o más	64,0	1,2	1.303	398.834	1,3	1,9	61,5	66,4
INDICADORES DE ESTRUCTURA								
Relación de dependencia demográfica	82,9	4,3	2.077	623.300	1,4	5,2	74,2	91,7
Índice de envejecimiento	46,2	5,4	2.077	623.300	2,8	11,8	35,3	57,2
Edad media	31,5	84,8	2.077	623.300	2,9	2,7	29,8	33,2
ÍNDICE DE MASCULINIDAD POR GRUPO DE EDAD	**96,3**	**3,5**	**2.077**	**623.300**	**0,7**	**3,7**	**89,2**	**103,4**
0-14	100,3	6,4	661	193.221	0,7	6,4	87,4	113,3
15-59	95,0	4,4	1.144	340.750	0,6	4,6	86,1	103,9
60 o más	92,9	7,6	272	89.329	0,5	8,2	77,6	108,2
6-19	97,9	8,0	593	170.680	1,0	8,1	81,8	114,0
16-28	111,4	9,7	400	115.249	0,8	8,7	91,8	131,0
18 o más	92,7	4,1	1.303	398.834	0,6	4,4	84,5	101,0
TIPOLOGÍA DEL HOGAR								
Hogar unipersonal	16,2	1,9	94	30.535	1,7	12,0	12,7	20,5
Pareja nuclear	14,2	1,4	80	26.737	1,0	10,1	11,5	17,3
Monoparental	13,2	1,7	81	24.861	1,5	12,6	10,2	16,9
Nuclear completa	35,3	2,5	226	66.493	1,7	7,1	30,4	40,5
Hogar extendido	14,6	1,6	90	27.484	1,3	11,1	11,6	18,2
Hogar compuesto	0,4	0,2	3	732	0,8	57,7	0,1	1,2
Otro[1]	6,1	1,0	38	11.570	1,1	16,8	4,4	8,6
ESTADO CIVIL DE LA POBLACIÓN DE 12 AÑOS O MÁS DE EDAD								
Soltero/a	36,0	1,3	565	167.900	1,1	3,6	33,4	38,7
Casado/a	40,3	1,8	612	187.662	2,2	4,6	36,6	44,0
Conviviente	13,3	1,6	211	62.055	3,3	11,8	10,4	16,8
Divorciado/a - Separado/a	3,7	0,4	57	17.439	0,6	9,8	3,1	4,6
Viudo/a	6,7	0,9	94	31.110	1,8	12,8	5,1	8,6

Continúa...

CARACTERÍSTICA SELECCIONADA	VALOR ESTIMADO (V) (%)	ERROR ESTÁNDAR (EE) (%)	NÚMERO DE CASOS		EFECTO DE DISEÑO (ED)	ERROR RELATIVO (EE/V) (%)	INTERVALO DE CONFIANZA	
			Sin Ponderar (SP)	Ponderado (P)			Límite inferior (%)	Límite superior (%)
IDIOMA MATERNO								
Idiomas del Estado Plurinacional	39,2	4,1	694	224.675	13,7	10,6	31,2	47,7
Castellano	60,8	4,1	1.211	348.917	13,7	6,8	52,2	68,8
Otros idiomas	0,0	0,0	1	205	0,7	100,1	0,0	0,3
Sin especificar	-	-	-	-	-	-	-	-
MIGRACIÓN (DONDE VIVÍA HACE CINCO AÑOS)								
Aquí	87,4	1,2	1.800	544.510	2,5	1,3	84,8	89,5
En otro lugar del país	3,2	0,8	72	20.107	4,0	24,0	2,0	5,2
En el exterior	0,4	0,3	11	2.661	3,4	62,1	0,1	1,5
Aún no había nacido	9,0	0,8	194	56.022	1,7	9,2	7,5	10,8
AUTO-IDENTIFICACIÓN ÉTNICA								
Pertenece	37,0	4,3	698	230.438	16,5	11,6	28,8	46,0
No pertenece	62,8	4,3	1.371	391.187	16,6	6,9	53,7	71,0
No soy boliviano/a	0,3	0,2	8	1.675	4,4	89,0	0,0	1,6

(1) Aquellos tipos de hogar diferentes a los mencionados.

LA PAZ: DEMOGRAFÍA

CARACTERÍSTICA SELECCIONADA	VALOR ESTIMADO (V) (%)	ERROR ESTÁNDAR (EE) (%)	NÚMERO DE CASOS		EFECTO DE DISEÑO (ED)	ERROR RELATIVO (EE/V) (%)	INTERVALO DE CONFIANZA	
			Sin Ponderar (SP)	Ponderado (P)			Límite inferior (%)	Límite superior (%)
POBLACIÓN TOTAL								
Sexo								
Hombres	48,8	0,5	5.012	1.402.417	1,2	1,1	47,8	49,9
Mujeres	51,2	0,5	5.244	1.470.212	1,2	1,0	50,1	52,2
Área								
Urbana	67,3	1,0	9.039	1.933.891	4,5	1,5	65,4	69,2
Rural	32,7	1,0	1.217	938.738	4,5	3,0	30,8	34,6
Grupo de edad								
0-14	27,4	0,7	2.828	787.256	2,4	2,5	26,1	28,8
15-59	57,7	0,5	6.250	1.657.515	1,3	1,0	56,6	58,8
60 o más	14,9	0,6	1.178	427.858	3,3	4,3	13,7	16,2
6-19	26,0	0,7	2.703	747.825	2,4	2,6	24,7	27,4
16-28	20,7	0,4	2.370	595.197	1,2	2,1	19,9	21,6
18 o más	66,4	0,7	6.794	1.907.858	2,6	1,1	64,9	67,9
INDICADORES DE ESTRUCTURA								
Relación de dependencia demográfica	73,3	1,6	10.256	2.872.629	1,3	2,3	70,1	76,6
Índice de envejecimiento	54,3	3,4	10.256	2.872.629	3,8	6,2	47,7	61,0
Edad media	32,0	40,8	10.256	2.872.629	3,5	1,3	31,2	32,8
ÍNDICE DE MASCULINIDAD POR GRUPO DE EDAD	**95,4**	**2,0**	**10.256**	**2.872.629**	**1,2**	**2,1**	**91,4**	**99,4**
0-14	107,6	4,9	2.828	787.256	1,4	4,5	98,0	117,3
15-59	92,1	2,2	6.250	1.657.515	0,8	2,4	87,7	96,4
60 o más	87,6	4,3	1.178	427.858	0,9	4,9	79,2	96,1
6-19	102,0	5,3	2.703	747.825	1,8	5,2	91,6	112,3
16-28	94,7	4,0	2.370	595.197	1,0	4,2	86,9	102,4
18 o más	90,1	1,8	6.794	1.907.858	0,7	2,0	86,5	93,7
TIPOLOGÍA DEL HOGAR								
Hogar unipersonal	17,7	1,2	436	153.344	2,8	6,7	15,5	20,2
Pareja nuclear	13,2	0,7	319	114.478	1,2	5,2	11,9	14,6
Monoparental	12,9	0,8	383	111.858	1,6	6,0	11,5	14,6
Nuclear completa	39,6	1,3	1.334	342.659	2,0	3,2	37,1	42,1
Hogar extendido	12,2	0,8	362	105.815	1,8	6,6	10,7	13,9
Hogar compuesto	0,0	0,0	1	221	0,8	100,0	0,0	0,2
Otro[(1)]	4,2	0,5	114	36.647	1,5	10,6	3,4	5,2
ESTADO CIVIL DE LA POBLACIÓN DE 12 AÑOS O MÁS DE EDAD								
Soltero/a	36,7	0,7	3.074	822.251	1,6	1,9	35,4	38,1
Casado/a	40,6	0,8	3.128	908.403	2,2	2,0	38,9	42,2
Conviviente	11,1	0,7	964	249.064	3,9	6,3	9,8	12,6
Divorciado/a - Separado/a	4,7	0,4	366	104.749	2,4	7,8	4,0	5,4
Viudo/a	6,9	0,4	450	155.628	2,4	6,3	6,1	7,9

Continúa...

CARACTERÍSTICA SELECCIONADA	VALOR ESTIMADO (V) (%)	ERROR ESTÁNDAR (EE) (%)	NÚMERO DE CASOS		EFECTO DE DISEÑO (ED)	ERROR RELATIVO (EE/V) (%)	INTERVALO DE CONFIANZA	
			Sin Ponderar (SP)	Ponderado (P)			Límite inferior (%)	Límite superior (%)
IDIOMA MATERNO								
Idiomas del Estado Plurinacional	33,7	1,5	2.278	897.142	9,6	4,5	30,8	36,7
Castellano	66,2	1,5	7.196	1.760.816	9,5	2,3	63,1	69,0
Otros idiomas	0,1	0,1	12	3.757	6,5	69,4	0,0	0,6
Sin especificar	-	-	-	-	-	-	-	-
MIGRACIÓN (DONDE VIVÍA HACE CINCO AÑOS)								
Aquí	87,7	0,5	8.938	2.520.119	2,1	0,5	86,8	88,6
En otro lugar del país	2,9	0,3	323	82.375	3,5	10,7	2,3	3,5
En el exterior	0,6	0,1	74	16.852	2,8	21,3	0,4	0,9
Aún no había nacido	8,8	0,3	921	253.283	1,2	3,5	8,2	9,4
AUTO-IDENTIFICACIÓN ÉTNICA								
Pertenece	52,1	1,5	4.472	1.497.899	9,1	2,8	49,2	55,1
No pertenece	47,7	1,5	5.775	1.370.909	9,0	3,1	44,8	50,6
No soy boliviano/a	0,1	0,1	9	3.821	2,0	38,7	0,1	0,3

(1) Aquellos tipos de hogar diferentes a los mencionados.

COCHABAMBA: DEMOGRAFÍA

CARACTERÍSTICA SELECCIONADA	VALOR ESTIMADO (V) (%)	ERROR ESTÁNDAR (EE) (%)	NÚMERO DE CASOS		EFECTO DE DISEÑO (ED)	ERROR RELATIVO (EE/V) (%)	INTERVALO DE CONFIANZA	
			Sin Ponderar (SP)	Ponderado (P)			Límite inferior (%)	Límite superior (%)
POBLACIÓN TOTAL								
Sexo								
Hombres	50,1	0,6	3.871	979.022	1,2	1,3	48,8	51,3
Mujeres	49,9	0,6	3.889	976.677	1,2	1,3	48,7	51,2
Área								
Urbana	69,6	1,2	6.574	1.360.818	5,6	1,8	67,1	72,0
Rural	30,4	1,2	1.186	594.881	5,6	4,0	28,0	32,9
Grupo de edad								
0-14	28,9	0,7	2.237	564.952	1,8	2,4	27,6	30,3
15-59	59,6	0,9	4.701	1.166.206	2,7	1,5	57,8	61,4
60 o más	11,5	0,8	822	224.541	4,6	6,8	10,0	13,1
6-19	27,4	0,7	2.087	535.838	2,2	2,7	26,0	28,9
16-28	23,2	0,5	1.874	453.301	1,3	2,3	22,1	24,3
18 o más	64,7	0,8	5.061	1.266.090	2,0	1,2	63,2	66,2
INDICADORES DE ESTRUCTURA								
Relación de dependencia demográfica	67,7	2,6	7.760	1.955.699	2,7	3,8	62,6	72,8
Índice de envejecimiento	39,7	3,0	7.760	1.955.699	3,7	7,6	33,8	45,7
Edad media	29,9	40,7	7.760	1.955.699	2,9	1,4	29,1	30,7
ÍNDICE DE MASCULINIDAD POR GRUPO DE EDAD	**100,2**	**2,5**	**7.760**	**1.955.699**	**1,2**	**2,5**	**95,3**	**105,2**
0-14	111,4	5,4	2.237	564.952	1,3	4,8	100,8	122,0
15-59	97,4	3,1	4.701	1.166.206	1,2	3,1	91,3	103,4
60 o más	89,4	7,2	822	224.541	1,4	8,0	75,2	103,5
6-19	117,8	5,5	2.087	535.838	1,1	4,7	106,9	128,7
16-28	98,9	5,4	1.874	453.301	1,4	5,4	88,3	109,5
18 o más	93,4	2,6	5.061	1.266.090	1,0	2,8	88,2	98,5
TIPOLOGÍA DEL HOGAR								
Hogar Unipersonal	17,9	1,7	359	103.040	4,7	9,7	14,7	21,6
Pareja Nuclear	10,4	0,8	205	59.703	1,7	8,0	8,8	12,1
Monoparental	12,8	0,8	292	73.822	1,4	6,4	11,3	14,5
Nuclear Completa	42,3	1,5	1.025	243.568	2,0	3,5	39,5	45,2
Hogar extendido	13,0	0,8	280	74.718	1,2	6,0	11,5	14,6
Hogar compuesto	0,2	0,1	5	1.042	0,8	44,0	0,1	0,4
Otro[(1)]	3,4	0,7	74	19.852	3,0	19,3	2,4	5,0
ESTADO CIVIL DE LA POBLACIÓN DE 12 AÑOS O MÁS DE EDAD								
Soltero/a	38,8	0,9	2.350	584.396	1,9	2,2	37,2	40,5
Casado/a	39,4	0,9	2.298	592.137	2,0	2,3	37,6	41,1
Conviviente	13,6	0,8	836	204.225	3,7	6,3	12,0	15,3
Divorciado/a - Separado/a	4,1	0,3	256	61.782	1,7	8,1	3,5	4,8
Viudo/a	4,1	0,3	230	61.869	1,3	7,0	3,6	4,7

Continúa...

CARACTERÍSTICA SELECCIONADA	VALOR ESTIMADO (V) (%)	ERROR ESTÁNDAR (EE) (%)	NÚMERO DE CASOS		EFECTO DE DISEÑO (ED)	ERROR RELATIVO (EE/V) (%)	INTERVALO DE CONFIANZA	
			Sin Ponderar (SP)	Ponderado (P)			Límite inferior (%)	Límite superior (%)
IDIOMA MATERNO								
Idiomas del Estado Plurinacional	38,1	1,6	2.160	685.010	7,9	4,2	35,0	41,3
Castellano	61,4	1,5	4.948	1.103.547	6,8	2,4	58,4	64,3
Otros idiomas	0,4	0,2	25	7.968	6,5	45,2	0,2	1,1
Sin especificar	-	-	-	-	-	-	-	-
MIGRACIÓN (DONDE VIVÍA HACE CINCO AÑOS)								
Aquí	85,5	0,7	6.598	1.671.803	3,4	0,9	84,0	86,9
En otro lugar del país	4,0	0,5	335	78.117	4,8	12,1	3,1	5,1
En el exterior	0,9	0,2	81	17.368	2,3	18,2	0,6	1,3
Aún no había nacido	9,6	0,4	746	188.411	1,2	3,7	8,9	10,4
AUTO-IDENTIFICACIÓN ÉTNICA								
Pertenece	37,0	1,4	2.562	722.949	6,7	3,8	34,2	39,8
No pertenece	62,9	1,4	5.186	1.230.338	6,7	2,2	60,1	65,7
No soy boliviano/a	0,1	0,0	12	2.412	1,0	32,6	0,1	0,2

(1) Aquellos tipos de hogar diferentes a los mencionados.

ORURO: DEMOGRAFÍA

CARACTERÍSTICA SELECCIONADA	VALOR ESTIMADO (V) (%)	ERROR ESTÁNDAR (EE) (%)	NÚMERO DE CASOS		EFECTO DE DISEÑO (ED)	ERROR RELATIVO (EE/V) (%)	INTERVALO DE CONFIANZA	
			Sin Ponderar (SP)	Ponderado (P)			Límite inferior (%)	Límite superior (%)
POBLACIÓN TOTAL								
Sexo								
Hombres	49,1	1,1	1.138	262.416	1,1	2,2	46,9	51,3
Mujeres	50,9	1,1	1.168	271.945	1,1	2,1	48,7	53,1
Área								
Urbana	65,4	1,4	1.539	349.470	2,0	2,1	62,5	68,2
Rural	34,6	1,4	767	184.891	2,0	4,1	31,8	37,5
Grupo de edad								
0-14	29,4	1,3	703	157.177	1,8	4,3	26,9	32,0
15-59	56,2	1,4	1.284	300.212	1,9	2,5	53,3	59,0
60 o más	14,4	1,4	319	76.972	3,8	9,9	11,8	17,5
6-19	27,2	1,2	645	145.131	1,8	4,5	24,8	29,7
16-28	20,9	1,4	474	111.437	2,6	6,6	18,2	23,7
18 o más	64,2	1,3	1.451	342.886	1,8	2,1	61,5	66,8
INDICADORES DE ESTRUCTURA								
Relación de dependencia demográfica	78,0	4,5	2.306	534.361	1,9	5,8	68,9	87,1
Índice de envejecimiento	49,0	6,1	2.306	534.361	3,5	12,4	36,7	61,2
Edad media	31,0	79,0	2.306	534.361	2,8	2,5	29,4	32,6
ÍNDICE DE MASCULINIDAD POR GRUPO DE EDAD	**96,5**	**4,2**	**2.306**	**534.361**	**1,1**	**4,4**	**88,0**	**104,9**
0-14	103,1	8,0	703	157.177	1,0	7,8	87,0	119,3
15-59	93,9	5,4	1.284	300.212	1,1	5,7	83,1	104,7
60 o más	93,7	6,7	319	76.972	0,4	7,2	80,2	107,1
6-19	102,5	9,1	645	145.131	1,3	8,9	84,2	120,9
16-28	102,8	8,8	474	111.437	0,9	8,6	85,1	120,6
18 o más	91,3	4,0	1.451	342.886	0,7	4,4	83,1	99,4
TIPOLOGÍA DEL HOGAR								
Hogar Unipersonal	17,6	1,6	122	28.246	1,2	9,0	14,6	21,0
Pareja Nuclear	14,3	1,7	100	22.973	1,6	11,7	11,2	18,0
Monoparental	14,1	1,6	94	22.675	1,5	11,4	11,2	17,7
Nuclear Completa	35,6	2,0	256	57.257	1,2	5,5	31,8	39,6
Hogar extendido	13,9	1,1	92	22.429	0,7	8,1	11,8	16,4
Hogar compuesto	0,2	0,2	1	367	1,6	100,0	0,0	1,7
Otro[1]	4,3	0,7	27	6.838	0,9	17,4	3,0	6,0
ESTADO CIVIL DE LA POBLACIÓN DE 12 AÑOS O MÁS DE EDAD								
Soltero/a	38,0	1,3	649	154.228	1,3	3,6	35,3	40,7
Casado/a	42,4	1,3	739	172.011	1,2	3,1	39,8	45,0
Conviviente	11,0	1,4	197	44.607	3,5	12,8	8,5	14,1
Divorciado/a - Separado/a	2,7	0,4	45	10.900	1,2	16,1	1,9	3,7
Viudo/a	6,0	0,6	103	24.394	1,3	10,8	4,8	7,4

Continúa...

CARACTERÍSTICA SELECCIONADA	VALOR ESTIMADO (V) (%)	ERROR ESTÁNDAR (EE) (%)	NÚMERO DE CASOS		EFECTO DE DISEÑO (ED)	ERROR RELATIVO (EE/V) (%)	INTERVALO DE CONFIANZA	
			Sin Ponderar (SP)	Ponderado (P)			Límite inferior (%)	Límite superior (%)
IDIOMA MATERNO								
Idiomas del Estado Plurinacional	34,4	2,1	762	167.792	4,1	6,1	30,3	38,7
Castellano	65,5	2,1	1.336	319.527	4,1	3,2	61,2	69,6
Otros idiomas	0,1	0,1	1	367	1,6	100,6	0,0	0,6
Sin especificar	-	-	-	-	-	-	-	-
MIGRACIÓN (DONDE VIVÍA HACE CINCO AÑOS)								
Aquí	81,8	1,2	1.864	436.957	2,2	1,5	79,3	84,0
En otro lugar del país	6,9	0,9	174	36.834	3,0	13,2	5,3	9,0
En el exterior	1,3	0,5	30	7.094	4,7	38,7	0,6	2,9
Aún no había nacido	10,0	0,7	238	53.476	1,1	6,5	8,8	11,4
AUTO-IDENTIFICACIÓN ÉTNICA								
Pertenece	43,6	3,0	1.029	232.846	8,3	6,8	37,7	49,6
No pertenece	56,4	3,0	1.276	301.259	8,3	5,3	50,3	62,2
No soy boliviano/a	0,0	0,0	1	256	1,1	99,9	0,0	0,4

(1) Aquellos tipos de hogar diferentes a los mencionados.

POTOSÍ: DEMOGRAFÍA

CARACTERÍSTICA SELECCIONADA	VALOR ESTIMADO (V) (%)	ERROR ESTÁNDAR (EE) (%)	NÚMERO DE CASOS		EFECTO DE DISEÑO (ED)	ERROR RELATIVO (EE/V) (%)	INTERVALO DE CONFIANZA	
			Sin Ponderar (SP)	Ponderado (P)			Límite inferior (%)	Límite superior (%)
POBLACIÓN TOTAL								
Sexo								
Hombres	46,5	0,9	847	410.866	0,6	1,9	44,8	48,3
Mujeres	53,5	0,9	977	472.650	0,6	1,6	51,7	55,2
Área								
Urbana	42,1	1,9	948	371.906	2,6	4,4	38,4	45,9
Rural	57,9	1,9	876	511.610	2,6	3,2	54,1	61,6
Grupo de edad								
0-14	32,5	1,6	606	287.509	2,1	4,9	29,4	35,8
15-59	49,6	1,2	938	438.290	1,1	2,5	47,2	52,1
60 o más	17,9	1,2	280	157.717	1,9	7,0	15,5	20,5
6-19	28,5	1,4	532	251.409	1,6	4,7	25,8	31,3
16-28	14,8	1,0	298	130.922	1,5	6,9	12,9	17,0
18 o más	61,9	1,6	1.109	547.096	1,9	2,5	58,7	65,0
INDICADORES DE ESTRUCTURA								
Relación de dependencia demográfica	101,6	5,0	1.824	883.516	1,1	4,9	91,6	111,6
Índice de envejecimiento	54,9	5,9	1.824	883.516	2,4	10,8	42,9	66,8
Edad media	33,0	1,0	1.824	883.516	2,9	2,9	31,0	34,9
ÍNDICE DE MASCULINIDAD POR GRUPO DE EDAD	**86,9**	**3,0**	**1.824**	**883.516**	**0,6**	**3,5**	**80,8**	**93,1**
0-14	91,2	5,7	606	287.509	0,6	6,3	79,7	102,8
15-59	88,5	3,9	938	438.290	0,4	4,4	80,5	96,4
60 o más	75,7	5,9	280	157.717	0,5	7,8	63,8	87,7
6-19	91,2	7,1	532	251.409	0,8	7,8	76,9	105,4
16-28	77,7	8,1	298	130.922	0,8	10,4	61,3	94,1
18 o más	84,8	3,6	1.109	547.096	0,5	4,2	77,6	92,0
TIPOLOGÍA DEL HOGAR								
Hogar unipersonal	26,9	2,6	150	80.200	2,1	9,8	21,9	32,5
Pareja nuclear	14,0	1,8	70	41.641	1,6	12,8	10,7	17,9
Monoparental	12,1	1,1	77	36.155	0,7	9,0	10,1	14,5
Nuclear completa	32,2	2,3	208	95.982	1,5	7,2	27,7	37,0
Hogar extendido	11,5	1,6	70	34.401	1,6	14,2	8,6	15,3
Hogar compuesto	-	-	-	-	-	-	-	-
Otro[1]	3,4	0,9	19	9.999	1,5	26,9	1,9	5,7
ESTADO CIVIL DE LA POBLACIÓN DE 12 AÑOS O MÁS DE EDAD								
Soltero/a	31,9	1,2	450	207.835	0,9	3,8	29,5	34,4
Casado/a	46,0	2,1	584	299.049	2,4	4,6	41,7	50,3
Conviviente	7,3	1,3	112	47.575	3,4	17,9	5,1	10,4
Divorciado/a - Separado/a	3,5	0,6	51	22.521	1,2	16,1	2,5	4,8
Viudo/a	11,3	1,1	135	73.741	1,7	9,9	9,3	13,8

Continúa...

CARACTERÍSTICA SELECCIONADA	VALOR ESTIMADO (V) (%)	ERROR ESTÁNDAR (EE) (%)	NÚMERO DE CASOS		EFECTO DE DISEÑO (ED)	ERROR RELATIVO (EE/V) (%)	INTERVALO DE CONFIANZA	
			Sin Ponderar (SP)	Ponderado (P)			Límite inferior (%)	Límite superior (%)
IDIOMA MATERNO								
Idiomas del Estado Plurinacional	56,8	2,9	830	464.526	6,0	5,2	50,8	62,7
Castellano	43,2	2,9	851	352.764	6,0	6,8	37,3	49,2
Otros idiomas	-	-	-	-	-	-	-	-
Sin especificar	-	-	-	-	-	-	-	-
MIGRACIÓN (DONDE VIVÍA HACE CINCO AÑOS)								
Aquí	85,5	1,2	1.541	755.080	2,1	1,4	82,9	87,7
En otro lugar del país	4,6	0,9	92	40.223	3,6	20,3	3,0	6,8
En el exterior	0,4	0,2	8	3.383	1,4	44,4	0,2	0,9
Aún no había nacido	9,6	0,7	183	84.830	1,2	7,8	8,2	11,2
AUTO-IDENTIFICACIÓN ÉTNICA								
Pertenece	62,0	2,8	1.037	547.663	6,2	4,6	56,1	67,5
No pertenece	38,0	2,8	787	335.853	6,2	7,4	32,5	43,9
No soy boliviano/a	-	-	-	-	-	-	-	-

(1) Aquellos tipos de hogar diferentes a los mencionados.

TARIJA: DEMOGRAFÍA

CARACTERÍSTICA SELECCIONADA	VALOR ESTIMADO (V) (%)	ERROR ESTÁNDAR (EE) (%)	NÚMERO DE CASOS		EFECTO DE DISEÑO (ED)	ERROR RELATIVO (EE/V) (%)	INTERVALO DE CONFIANZA	
			Sin Ponderar (SP)	Ponderado (P)			Límite inferior (%)	Límite superior (%)
POBLACIÓN TOTAL								
Sexo								
Hombres	48,3	0,8	1.535	269.464	0,7	1,6	46,8	49,8
Mujeres	51,7	0,8	1.640	288.202	0,7	1,5	50,2	53,2
Área								
Urbana	67,2	1,4	2.271	374.573	2,9	2,1	64,3	69,9
Rural	32,8	1,4	904	183.093	2,9	4,3	30,1	35,7
Grupo de edad								
0-14	28,7	1,1	924	159.975	1,8	3,7	26,6	30,8
15-59	61,8	0,9	1.962	344.666	1,1	1,5	60,0	63,6
60 o más	9,5	0,9	289	53.025	2,8	9,1	7,9	11,4
6-19	26,3	1,0	836	146.879	1,6	3,8	24,4	28,4
16-28	23,0	1,0	734	128.422	1,8	4,3	21,1	25,1
18 o más	65,7	1,2	2.078	366.549	2,0	1,8	63,3	68,1
INDICADORES DE ESTRUCTURA								
Relación de dependencia demográfica	61,8	2,4	3.175	557.666	1,1	3,9	57,1	66,5
Índice de envejecimiento	33,1	3,8	3.175	557.666	3,1	11,6	25,5	40,8
Edad media	29,4	72,4	3.175	557.666	4,0	2,5	28,0	30,9
ÍNDICE DE MASCULINIDAD POR GRUPO DE EDAD	**93,5**	**2,8**	**3.175**	**557.666**	**0,7**	**3,0**	**87,9**	**99,1**
0-14	95,9	6,6	924	159.975	1,1	6,9	82,7	109,1
15-59	93,7	2,6	1.962	344.666	0,4	2,8	88,5	98,9
60 o más	85,4	9,4	289	53.025	0,9	11,0	66,7	104,1
6-19	92,3	6,3	836	146.879	1,0	6,8	79,8	104,9
16-28	93,6	6,1	734	128.422	0,8	6,6	81,3	105,8
18 o más	91,9	2,7	2.078	366.549	0,4	2,9	86,6	97,2
TIPOLOGÍA DEL HOGAR								
Hogar Unipersonal	19,0	1,5	191	34.039	1,6	8,2	16,1	22,3
Pareja Nuclear	10,4	1,2	102	18.717	1,6	11,4	8,3	13,1
Monoparental	13,9	1,2	146	24.905	1,2	8,4	11,7	16,4
Nuclear Completa	43,7	1,9	449	78.370	1,6	4,5	39,9	47,6
Hogar extendido	10,5	1,0	105	18.764	1,1	9,4	8,7	12,6
Hogar compuesto	0,2	0,2	2	424	1,2	71,1	0,1	1,0
Otro[1]	2,3	0,5	23	4.097	1,4	23,9	1,4	3,7
ESTADO CIVIL DE LA POBLACIÓN DE 12 AÑOS O MÁS DE EDAD								
Soltero/a	38,5	1,0	930	164.341	1,1	2,7	36,5	40,6
Casado/a	32,1	1,5	773	136.942	2,4	4,6	29,3	35,1
Conviviente	21,2	1,5	515	90.397	3,3	7,1	18,3	24,3
Divorciado/a - Separado/a	3,2	0,4	79	13.697	1,2	12,1	2,5	4,1
Viudo/a	5,0	0,5	119	21.337	1,4	10,6	4,0	6,2

Continúa...

CARACTERÍSTICA SELECCIONADA	VALOR ESTIMADO (V) (%)	ERROR ESTÁNDAR (EE) (%)	NÚMERO DE CASOS		EFECTO DE DISEÑO (ED)	ERROR RELATIVO (EE/V) (%)	INTERVALO DE CONFIANZA	
			Sin Ponderar (SP)	Ponderado (P)			Límite inferior (%)	Límite superior (%)
IDIOMA MATERNO								
Idiomas del Estado Plurinacional	4,7	1,5	129	23.780	15,4	32,8	2,4	8,9
Castellano	93,5	2,3	2.701	476.917	25,1	2,4	87,2	96,9
Otros idiomas	1,8	1,8	68	9.112	51,9	98,9	0,2	11,9
Sin especificar	-	-	-	-	-	-	-	-
MIGRACIÓN (DONDE VIVÍA HACE CINCO AÑOS)								
Aquí	87,2	0,8	2.762	486.327	1,8	0,9	85,5	88,7
En otro lugar del país	1,8	0,3	59	10.035	2,0	18,4	1,2	2,6
En el exterior	1,1	0,3	38	6.196	3,4	30,9	0,6	2,0
Aún no había nacido	9,9	0,6	316	55.108	1,5	6,6	8,7	11,3
AUTO-IDENTIFICACIÓN ÉTNICA								
Pertenece	3,3	1,4	92	18.335	20,5	43,5	1,4	7,7
No pertenece	95,4	1,6	3.034	532.244	19,1	1,7	90,9	97,8
No soy boliviano/a	1,3	0,8	49	7.087	17,6	65,5	0,3	4,6

(1) Aquellos tipos de hogar diferentes a los mencionados.

SANTA CRUZ: DEMOGRAFÍA

CARACTERÍSTICA SELECCIONADA	VALOR ESTIMADO (V) (%)	ERROR ESTÁNDAR (EE) (%)	NÚMERO DE CASOS		EFECTO DE DISEÑO (ED)	ERROR RELATIVO (EE/V) (%)	INTERVALO DE CONFIANZA	
			Sin Ponderar (SP)	Ponderado (P)			Límite inferior (%)	Límite superior (%)
POBLACIÓN TOTAL								
Sexo								
Hombres	50,2	0,5	3.521	1.596.501	0,6	0,9	49,2	51,1
Mujeres	49,8	0,5	3.512	1.586.752	0,6	0,9	48,9	50,8
Área								
Urbana	82,8	0,9	6.062	2.635.695	3,6	1,0	81,1	84,4
Rural	17,2	0,9	971	547.558	3,6	5,0	15,6	18,9
Grupo de edad								
0-14	30,7	0,7	2.152	976.122	1,8	2,4	29,2	32,2
15-59	61,5	0,7	4.340	1.958.281	1,4	1,1	60,2	62,8
60 o más	7,8	0,5	541	248.850	2,2	6,0	6,9	8,8
6-19	27,7	0,6	1.938	881.943	1,2	2,1	26,6	28,9
16-28	24,3	0,6	1.728	774.203	1,4	2,5	23,2	25,5
18 o más	63,2	0,7	4.452	2.011.804	1,5	1,1	61,8	64,6
INDICADORES DE ESTRUCTURA								
Relación de dependencia demográfica	62,6	1,8	7.033	3.183.253	1,4	2,9	59,0	66,1
Índice de envejecimiento	25,5	1,9	7.033	3.183.253	2,5	7,5	21,7	29,3
Edad media	27,7	33,3	7.033	3.183.253	2,0	1,2	27,0	28,3
ÍNDICE DE MASCULINIDAD POR GRUPO DE EDAD	**100,6**	**1,9**	**7.033**	**3.183.253**	**0,6**	**1,9**	**96,9**	**104,3**
0-14	110,6	4,9	2.152	976.122	1,1	4,4	101,0	120,3
15-59	97,8	2,2	4.340	1.958.281	0,6	2,3	93,4	102,2
60 o más	86,7	5,7	541	248.850	0,6	6,6	75,4	98,1
6-19	100,9	4,3	1.938	881.943	0,9	4,3	92,4	109,4
16-28	93,6	3,9	1.728	774.203	0,7	4,1	86,0	101,2
18 o más	96,1	1,9	4.452	2.011.804	0,5	2,0	92,2	99,9
TIPOLOGÍA DEL HOGAR								
Hogar Unipersonal	16,4	1,1	330	149.974	1,7	6,5	14,4	18,6
Pareja Nuclear	8,1	0,7	160	73.644	1,2	8,2	6,8	9,5
Monoparental	11,8	0,7	247	107.635	0,9	5,9	10,5	13,2
Nuclear Completa	47,1	1,3	956	431.075	1,4	2,8	44,6	49,7
Hogar extendido	13,0	0,9	257	119.021	1,4	6,8	11,4	14,9
Hogar compuesto	0,2	0,1	4	1.709	0,9	49,6	0,1	0,5
Otro[1]	3,4	0,4	71	31.453	1,2	12,7	2,7	4,4
ESTADO CIVIL DE LA POBLACIÓN DE 12 AÑOS O MÁS DE EDAD								
Soltero/a	38,6	0,7	2.040	922.398	1,2	1,9	37,2	40,1
Casado/a	29,0	1,0	1.508	691.975	2,3	3,3	27,1	30,9
Conviviente	23,1	1,0	1.228	551.085	3,1	4,4	21,1	25,2
Divorciado/a - Separado/a	5,4	0,3	292	127.871	1,3	6,5	4,7	6,1
Viudo/a	3,9	0,3	208	94.284	1,4	8,1	3,4	4,6

Continúa...

CARACTERÍSTICA SELECCIONADA	VALOR ESTIMADO (V) (%)	ERROR ESTÁNDAR (EE) (%)	NÚMERO DE CASOS		EFECTO DE DISEÑO (ED)	ERROR RELATIVO (EE/V) (%)	INTERVALO DE CONFIANZA	
			Sin Ponderar (SP)	Ponderado (P)			Límite inferior (%)	Límite superior (%)
IDIOMA MATERNO								
Idiomas del Estado Plurinacional	9,0	1,2	520	261.987	10,8	13,1	6,9	11,6
Castellano	90,5	1,2	5.860	2.628.634	10,4	1,3	87,9	92,6
Otros idiomas	0,5	0,2	33	14.487	3,0	30,6	0,3	0,9
Sin especificar	-	-	-	-	-	-	-	-
MIGRACIÓN (DONDE VIVÍA HACE CINCO AÑOS)								
Aquí	85,0	0,5	5.974	2.704.731	1,5	0,6	83,9	86,0
En otro lugar del país	3,5	0,3	236	110.441	2,6	10,0	2,8	4,2
En el exterior	0,7	0,2	53	23.646	3,4	25,2	0,5	1,2
Aún no había nacido	10,8	0,4	770	344.435	1,1	3,6	10,1	11,6
AUTO-IDENTIFICACIÓN ÉTNICA								
Pertenece	9,1	1,4	575	288.927	15,7	14,9	6,7	12,1
No pertenece	90,5	1,4	6.429	2.881.377	15,2	1,5	87,5	92,9
No soy boliviano/a	0,4	0,1	29	12.949	3,3	33,8	0,2	0,8

(1) Aquellos tipos de hogar diferentes a los mencionados.

BENI: DEMOGRAFÍA

CARACTERÍSTICA SELECCIONADA	VALOR ESTIMADO (V) (%)	ERROR ESTÁNDAR (EE) (%)	NÚMERO DE CASOS		EFECTO DE DISEÑO (ED)	ERROR RELATIVO (EE/V) (%)	INTERVALO DE CONFIANZA	
			Sin Ponderar (SP)	Ponderado (P)			Límite inferior (%)	Límite superior (%)
POBLACIÓN TOTAL								
Sexo								
Hombres	49,3	0,9	988	229.044	0,7	1,9	47,4	51,1
Mujeres	50,7	0,9	1.020	235.593	0,7	1,8	48,9	52,6
Área								
Urbana	74,3	1,1	1.535	345.124	1,4	1,5	71,9	76,5
Rural	25,7	1,1	473	119.513	1,4	4,4	23,5	28,1
Grupo de edad								
0-14	35,1	1,1	712	163.262	1,0	3,1	33,0	37,4
15-59	55,9	1,0	1.121	259.917	0,9	1,9	53,8	58,0
60 o más	8,9	1,0	175	41.458	2,3	10,7	7,2	11,0
6-19	29,8	1,2	600	138.261	1,3	3,9	27,5	32,2
16-28	24,1	1,4	490	111.870	2,2	5,9	21,3	27,1
18 o más	58,7	0,9	1.171	272.700	0,7	1,5	56,9	60,5
INDICADORES DE ESTRUCTURA								
Relación de dependencia demográfica	78,8	3,3	2.008	464.637	0,9	4,2	72,0	85,5
Índice de envejecimiento	25,4	3,2	2.008	464.637	2,2	12,5	19,0	31,8
Edad media	26,5	64,9	2.008	464.637	2,0	2,4	25,2	27,8
ÍNDICE DE MASCULINIDAD POR GRUPO DE EDAD	**97,2**	**3,6**	**2.008**	**464.637**	**0,7**	**3,7**	**90,0**	**104,4**
0-14	102,5	7,3	712	163.262	0,9	7,1	87,8	117,2
15-59	94,5	4,4	1.121	259.917	0,6	4,6	85,6	103,3
60 o más	94,5	11,0	175	41.458	0,6	11,7	72,2	116,9
6-19	97,5	7,8	600	138.261	1,0	8,0	81,8	113,1
16-28	93,7	7,7	490	111.870	0,8	8,3	78,0	109,3
18 o más	93,0	4,2	1.171	272.700	0,6	4,6	84,4	101,6
TIPOLOGÍA DEL HOGAR								
Hogar Unipersonal	15,6	2,0	82	20.017	1,7	12,8	12,0	20,1
Pareja Nuclear	10,4	1,8	55	13.323	1,8	16,9	7,3	14,5
Monoparental	14,1	1,8	79	18.138	1,5	13,0	10,8	18,3
Nuclear Completa	41,0	1,9	225	52.592	0,9	4,7	37,2	45,0
Hogar extendido	15,6	1,9	89	19.943	1,4	11,9	12,2	19,7
Hogar compuesto	0,6	0,4	3	738	1,6	71,1	0,1	2,4
Otro[1]	2,7	0,8	15	3.440	1,5	31,7	1,4	5,1
ESTADO CIVIL DE LA POBLACIÓN DE 12 AÑOS O MÁS DE EDAD								
Soltero/a	37,3	1,6	529	122.298	1,6	4,4	34,1	40,7
Casado/a	27,6	2,1	383	90.552	3,1	7,5	23,6	32,0
Conviviente	24,9	2,1	357	81.458	3,2	8,3	20,9	29,3
Divorciado/a - Separado/a	6,1	0,9	88	20.108	1,8	13,9	4,6	8,1
Viudo/a	4,1	0,5	55	13.371	0,9	12,5	3,2	5,2

Continúa...

CARACTERÍSTICA SELECCIONADA	VALOR ESTIMADO (V) (%)	ERROR ESTÁNDAR (EE) (%)	NÚMERO DE CASOS		EFECTO DE DISEÑO (ED)	ERROR RELATIVO (EE/V) (%)	INTERVALO DE CONFIANZA	
			Sin Ponderar (SP)	Ponderado (P)			Límite inferior (%)	Límite superior (%)
IDIOMA MATERNO								
Idiomas del Estado Plurinacional	6,6	2,8	106	27.295	23,4	43,0	2,7	15,2
Castellano	93,1	2,8	1.668	384.704	22,5	3,1	84,6	97,1
Otros idiomas	0,3	0,2	7	1.221	2,1	62,8	0,1	1,0
Sin especificar	-	-	-	-	-	-	-	-
MIGRACIÓN (DONDE VIVÍA HACE CINCO AÑOS)								
Aquí	82,9	1,1	1.660	385.152	1,8	1,4	80,5	85,1
En otro lugar del país	3,3	0,8	67	15.503	3,6	22,7	2,1	5,3
En el exterior	0,3	0,2	6	1.532	2,5	61,6	0,1	1,1
Aún no había nacido	13,4	0,8	275	62.450	1,2	6,3	11,8	15,2
AUTO-IDENTIFICACIÓN ÉTNICA								
Pertenece	9,0	3,1	174	42.022	23,6	34,3	4,4	17,6
No pertenece	90,8	3,1	1.831	421.834	23,1	3,4	82,3	95,4
No soy boliviano/a	0,2	0,1	3	781	1,2	59,6	0,1	0,6

(1) Aquellos tipos de hogar diferentes a los mencionados.

PANDO: DEMOGRAFÍA

CARACTERÍSTICA SELECCIONADA	VALOR ESTIMADO (V) (%)	ERROR ESTÁNDAR (EE) (%)	NÚMERO DE CASOS		EFECTO DE DISEÑO (ED)	ERROR RELATIVO (EE/V) (%)	INTERVALO DE CONFIANZA	
			Sin Ponderar (SP)	Ponderado (P)			Límite inferior (%)	Límite superior (%)
POBLACIÓN TOTAL								
Sexo								
Hombres	52,4	0,9	926	73.997	0,6	1,8	50,5	54,3
Mujeres	47,6	0,9	836	67.214	0,6	2,0	45,7	49,5
Área								
Urbana	56,3	1,5	951	79.559	1,6	2,7	53,3	59,4
Rural	43,7	1,5	811	61.652	1,6	3,4	40,6	46,7
Grupo de edad								
0-14	38,7	1,2	684	54.640	1,1	3,1	36,2	41,2
15-59	57,0	1,2	1.001	80.490	1,0	2,0	54,6	59,3
60 o más	4,3	0,6	77	6.081	1,4	13,1	3,3	5,6
6-19	30,0	0,8	535	42.403	0,6	2,7	28,4	31,7
16-28	24,3	1,0	423	34.272	1,1	4,3	22,2	26,5
18 o más	54,5	1,2	960	76.910	1,0	2,1	52,1	56,8
INDICADORES DE ESTRUCTURA								
Relación de dependencia demográfica	75,4	3,6	1.762	141.211	1,0	4,7	68,2	82,7
ÍNDICE DE envejecimiento	11,1	1,6	1.762	141.211	1,4	14,5	7,8	14,4
Edad media	23,3	51,1	1.762	141.211	1,4	2,2	22,2	24,3
ÍNDICE DE MASCULINIDAD POR GRUPO DE EDAD	**110,1**	**4,1**	**1.762**	**141.211**	**0,6**	**3,7**	**101,7**	**118,5**
0-14	107,2	9,0	684	54.640	1,2	8,4	88,9	125,5
15-59	109,3	5,3	1.001	80.490	0,6	4,8	98,6	120,0
60 o más	154,4	31,6	77	6.081	0,8	20,5	90,0	218,9
6-19	97,3	10,0	535	42.403	1,4	10,3	76,8	117,7
16-28	103,5	9,3	423	34.272	0,9	9,0	84,6	122,5
18 o más	113,3	4,4	960	76.910	0,4	3,8	104,4	122,1
TIPOLOGÍA DEL HOGAR								
Hogar Unipersonal	16,5	2,1	76	6.008	1,5	12,9	12,6	21,3
Pareja Nuclear	6,8	1,1	31	2.481	0,9	16,0	4,9	9,4
Monoparental	9,7	1,3	45	3.550	0,9	13,6	7,4	12,8
Nuclear Completa	43,8	2,5	198	15.956	1,1	5,6	38,8	48,9
Hogar extendido	18,2	1,5	84	6.624	0,7	8,3	15,3	21,5
Hogar compuesto	0,7	0,3	4	272	0,7	43,5	0,3	1,8
Otro[1]	4,2	0,9	19	1.531	0,8	20,2	2,8	6,3
ESTADO CIVIL DE LA POBLACIÓN DE 12 AÑOS O MÁS DE EDAD								
Soltero/a	36,4	1,4	427	34.355	1,0	3,8	33,6	39,2
Casado/a	18,7	1,4	221	17.685	1,5	7,5	16,0	21,7
Conviviente	37,8	2,1	446	35.671	2,2	5,5	33,6	42,1
Divorciado/a - Separado/a	5,1	0,8	60	4.805	1,7	16,5	3,6	7,1
Viudo/a	2,1	0,5	25	1.960	1,5	24,6	1,3	3,4

Continúa...

CARACTERÍSTICA SELECCIONADA	VALOR ESTIMADO (V) (%)	ERROR ESTÁNDAR (EE) (%)	NÚMERO DE CASOS		EFECTO DE DISEÑO (ED)	ERROR RELATIVO (EE/V) (%)	INTERVALO DE CONFIANZA	
			Sin Ponderar (SP)	Ponderado (P)			Límite inferior (%)	Límite superior (%)
IDIOMA MATERNO								
Idiomas del Estado Plurinacional	9,0	4,4	112	11.105	36,2	48,4	3,2	22,7
Castellano	88,5	4,6	1.385	108.923	31,9	5,2	75,4	95,0
Otros idiomas	2,5	0,9	40	3.095	5,5	37,2	1,2	5,3
Sin especificar	-	-	-	-	-	-	-	-
MIGRACIÓN (DONDE VIVÍA HACE CINCO AÑOS)								
Aquí	76,0	2,0	1.345	107.385	3,9	2,6	71,8	79,9
En otro lugar del país	8,3	1,7	143	11.786	6,5	20,0	5,5	12,4
En el exterior	0,3	0,2	5	388	2,0	64,3	0,1	1,0
Aún no había nacido	15,3	0,9	269	21.652	1,1	5,9	13,6	17,3
AUTO-IDENTIFICACIÓN ÉTNICA								
Pertenece	19,5	5,1	313	27.524	29,8	26,3	11,1	32,0
No pertenece	79,7	5,1	1.433	112.516	28,6	6,4	67,3	88,2
No soy boliviano/a	0,8	0,5	16	1.171	5,0	57,7	0,3	2,7

(1) Aquellos tipos de hogar diferentes a los mencionados.

Anexo N° 2.3

BOLIVIA: SALUD

CARACTERÍSTICA SELECCIONADA	VALOR ESTIMADO (V) (%)	ERROR ESTÁNDAR (EE) (%)	NÚMERO DE CASOS		EFECTO DE DISEÑO (ED)	ERROR RELATIVO (EE/V) (%)	INTERVALO DE CONFIANZA	
			Sin Ponderar (SP)	Ponderado (P)			Límite inferior (%)	Límite superior (%)
POBLACIÓN MENOR DE 5 AÑOS								
Tuvo EDA	**23,5**	**0,9**	**930**	**262.881**	**1,9**	**4,0**	**21,7**	**25,4**
Niño	23,4	1,2	484	137.427	1,6	5,1	21,1	25,8
Niña	23,6	1,2	446	125.454	1,4	5,0	21,4	26,0
Tuvo IRA	**41,6**	**1,1**	**1.630**	**465.777**	**1,9**	**2,6**	**39,5**	**43,8**
Niño	40,9	1,4	830	240.007	1,6	3,4	38,2	43,6
Niña	42,4	1,6	800	225.770	1,9	3,7	39,4	45,5
Paridez (mujeres en edad fértil con hijos)								
15-19	1,2	0,0	219	62.636	1,4	3,0	1,1	1,2
20-24	1,5	0,0	752	205.943	1,2	2,0	1,5	1,6
25-29	1,9	0,0	1.000	275.939	1,3	1,9	1,9	2,0
30-34	2,5	0,0	1.154	328.756	1,4	1,9	2,4	2,5
35-39	3,1	0,1	1.245	352.626	1,5	1,9	3,0	3,2
40-44	3,4	0,1	1.036	299.232	1,7	2,3	3,3	3,6
45-49	3,8	0,1	939	279.713	1,4	2,1	3,6	3,9
POBLACIÓN DE MUJERES DE 13 A 50 AÑOS CON HIJOS EN EL ÚLTIMO AÑO PERSONAL QUE ATENDIÓ SU ÚLTIMO PARTO								
Atención Institucional	92,6	1,1	656	188.115	1,3	1,2	90,1	94,5
Atención de Partera	1,7	0,3	9	3.376	0,4	17,6	1,2	2,3
Médico Tradicional	0,0	0,0	0	0	0,0	0,0	0,0	0,0
Otro	5,7	1,1	42	11.655	1,5	18,7	4,0	8,2
LUGAR DE ATENCIÓN DEL ÚLTIMO PARTO								
Establecimiento de Salud	91,9	1,1	650	186.633	1,2	1,2	89,3	93,9
Domicilio	8,0	1,1	55	16.190	1,3	14,3	6,0	10,5
Otro	0,2	0,1	2	323	0,4	58,3	0,1	0,5
TIPO DE COBERTURA DE SEGURO DE SALUD (POBLACIÓN TOTAL)								
Público	33,4	0,6	13.420	3.746.958	5,7	1,7	32,3	34,5
Privado	1,2	0,1	470	138.131	7,0	12,1	1,0	1,6
Otro	0,1	0,1	32	10.955	12,5	57,8	0,0	0,3
Ninguno	65,3	0,6	24.277	7.319.928	6,0	0,9	64,1	66,4
POBLACIÓN DE 15 AÑOS O MÁS DE EDAD								
Fumó cigarrillos	**14,5**	**0,4**	**3.763**	**1.138.301**	**2,7**	**2,4**	**13,8**	**15,2**
Hombres	25,0	0,6	3.162	952.735	2,6	2,4	23,8	26,2
Mujeres	4,6	0,2	601	185.566	1,9	5,4	4,1	5,1
Frecuencia								
Diariamente	9,4	0,6	374	107.482	1,6	6,4	8,3	10,7
Una o dos veces por semana	16,3	1,0	605	185.924	2,5	5,9	14,5	18,3
Una o dos veces por mes	12,4	0,7	437	141.711	1,8	5,7	11,1	13,9
Ocasionalmente	61,8	1,1	2.347	703.184	2,0	1,8	59,5	64,0
Grupo de edad								
15-28	24,1	0,9	992	274.232	1,5	3,5	22,5	25,8
29-39	28,2	0,8	1.104	321.490	1,3	2,9	26,6	29,9
40-59	34,8	0,9	1.267	395.987	1,5	2,7	33,0	36,7
60 o más	12,9	0,8	400	146.592	2,1	6,2	11,4	14,5

Continúa...

CARACTERÍSTICA SELECCIONADA	VALOR ESTIMADO (V) (%)	ERROR ESTÁNDAR (EE) (%)	NÚMERO DE CASOS		EFECTO DE DISEÑO (ED)	ERROR RELATIVO (EE/V) (%)	INTERVALO DE CONFIANZA	
			Sin Ponderar (SP)	Ponderado (P)			Límite inferior (%)	Límite superior (%)
POBLACIÓN DE 15 AÑOS O MÁS DE EDAD								
Consumió bebidas alcohólicas	**37,8**	**0,5**	**10.140**	**2.976.758**	**3,3**	**1,4**	**36,8**	**38,9**
Hombres	51,5	0,7	6.676	1.960.879	2,5	1,3	50,1	52,8
Mujeres	25,0	0,6	3.464	1.015.879	2,3	2,2	23,9	26,1
Frecuencia								
Diariamente	0,4	0,1	37	11.289	1,5	19,4	0,3	0,6
Una o dos veces por semana	3,6	0,3	371	108.639	2,3	7,7	3,1	4,2
Una o dos veces por mes	8,9	0,4	860	264.886	1,6	4,1	8,2	9,6
Ocasionalmente	87,1	0,4	8.872	2.591.944	1,8	0,5	86,2	87,9
Grupo de edad								
15-28	24,7	0,5	2.639	734.879	1,6	2,2	23,6	25,8
29-39	27,9	0,6	2.957	831.995	1,6	2,0	26,8	29,1
40-59	35,8	0,6	3.536	1.066.130	1,7	1,7	34,6	37,1
60 o más	11,5	0,5	1.008	343.754	2,3	4,2	10,6	12,5

URBANA: SALUD

CARACTERÍSTICA SELECCIONADA	VALOR ESTIMADO (V) (%)	ERROR ESTÁNDAR (EE) (%)	NÚMERO DE CASOS		EFECTO DE DISEÑO (ED)	ERROR RELATIVO (EE/V) (%)	INTERVALO DE CONFIANZA	
			Sin Ponderar (SP)	Ponderado (P)			Límite inferior (%)	Límite superior (%)
POBLACIÓN MENOR DE 5 AÑOS								
Tuvo EDA	**21,9**	**1,0**	**670**	**170.233**	**1,7**	**4,5**	**20,0**	**23,9**
Niño	21,8	1,3	346	87.874	1,5	5,8	19,4	24,3
Niña	22,0	1,3	324	82.359	1,4	5,7	19,7	24,6
Tuvo IRA	**39,5**	**1,1**	**1.204**	**306.907**	**1,6**	**2,9**	**37,3**	**41,7**
Niño	39,1	1,5	616	157.861	1,4	3,7	36,3	42,0
Niña	39,9	1,5	588	149.046	1,3	3,7	37,1	42,8
Paridez (mujeres en edad fértil con hijos)								
15-19	1,2	0,0	146	36.999	1,5	3,7	1,1	1,3
20-24	1,5	0,0	608	152.876	1,1	2,1	1,4	1,6
25-29	1,9	0,0	812	204.966	1,4	2,2	1,8	1,9
30-34	2,3	0,0	949	242.363	1,2	1,9	2,2	2,3
35-39	2,8	0,1	1.038	268.192	1,2	1,8	2,7	2,9
40-44	3,0	0,1	841	222.298	1,2	2,0	2,9	3,1
45-49	3,4	0,1	755	197.157	1,1	2,0	3,3	3,5
POBLACIÓN DE MUJERES DE 13 A 50 AÑOS CON HIJOS EN EL ÚLTIMO AÑO PERSONAL QUE ATENDIÓ SU ÚLTIMO PARTO								
Atención Institucional	96,4	0,8	524	136.828	0,9	0,8	94,5	97,6
Atención de Partera	0,6	0,3	4	791	0,8	50,2	0,2	1,5
Médico Tradicional	0,0	0,0	0	0	0,0	0,0	0,0	0,0
Otro	3,1	0,7	20	4.351	1,0	23,4	1,9	4,8
LUGAR DE ATENCIÓN DEL ÚLTIMO PARTO								
Establecimiento de Salud	95,8	0,8	521	136.027	0,9	0,8	93,9	97,1
Domicilio	4,1	0,8	26	5.754	0,9	19,7	2,7	5,9
Otro	0,1	0,1	1	189	0,7	99,7	0,0	0,9
TIPO DE COBERTURA DE SEGURO DE SALUD (POBLACIÓN TOTAL)								
Público	35,6	0,6	10.741	2.764.192	4,8	1,7	34,4	36,8
Privado	1,5	0,1	413	117.971	4,3	9,6	1,3	1,8
Otro	0,1	0,0	22	4.805	2,0	32,3	0,0	0,1
Ninguno	62,8	0,6	18.918	4.877.090	5,1	1,0	61,6	64,0
POBLACIÓN DE 15 AÑOS O MÁS DE EDAD								
Fumó cigarrillos	**14,1**	**0,4**	**2.899**	**778.030**	**2,2**	**2,5**	**13,4**	**14,8**
Hombres	24,0	0,6	2.391	638.917	2,0	2,5	22,9	25,2
Mujeres	4,8	0,3	508	139.113	1,6	5,3	4,4	5,4
Frecuencia								
Diariamente	10,4	0,7	280	81.008	1,6	6,8	9,1	11,9
Una o dos veces por semana	15,7	0,9	437	122.156	1,9	6,0	13,9	17,6
Una o dos veces por mes	11,8	0,7	321	91.894	1,5	6,2	10,5	13,3
Ocasionalmente	62,1	1,3	1.861	482.972	1,9	2,0	59,6	64,5
Grupo de edad								
15-28	28,6	1,0	835	222.764	1,3	3,3	26,8	30,6
29-39	31,8	0,9	915	247.230	1,1	2,9	30,0	33,6
40-59	31,5	1,0	919	245.110	1,3	3,1	29,6	33,4
60 o más	8,1	0,6	230	62.926	1,4	7,3	7,0	9,3

Continúa...

CARACTERÍSTICA SELECCIONADA	VALOR ESTIMADO (V) (%)	ERROR ESTÁNDAR (EE) (%)	NÚMERO DE CASOS		EFECTO DE DISEÑO (ED)	ERROR RELATIVO (EE/V) (%)	INTERVALO DE CONFIANZA	
			Sin Ponderar (SP)	Ponderado (P)			Límite inferior (%)	Límite superior (%)
POBLACIÓN DE 15 AÑOS O MÁS DE EDAD								
Consumió bebidas alcohólicas	**38,4**	**0,6**	**8.134**	**2.124.188**	**3,0**	**1,5**	**37,3**	**39,6**
Hombres	51,6	0,7	5.274	1.373.595	2,2	1,4	50,2	53,1
Mujeres	26,2	0,6	2.860	750.593	2,1	2,3	25,0	27,4
Frecuencia								
Diariamente	0,3	0,1	24	7.147	1,5	23,3	0,2	0,5
Una o dos veces por semana	3,6	0,3	274	75.945	1,5	7,1	3,1	4,1
Una o dos veces por mes	9,0	0,4	681	191.045	1,5	4,4	8,3	9,8
Ocasionalmente	87,1	0,5	7.155	1.850.051	1,7	0,6	86,1	88,0
Grupo de edad								
15-28	28,2	0,6	2.252	598.370	1,4	2,1	27,0	29,3
29-39	30,2	0,6	2.495	640.773	1,4	2,0	29,0	31,4
40-59	33,6	0,6	2.728	714.341	1,5	1,9	32,4	34,9
60 o más	8,0	0,4	659	170.704	1,5	4,6	7,3	8,8

RURAL: SALUD

CARACTERÍSTICA SELECCIONADA	VALOR ESTIMADO (V) (%)	ERROR ESTÁNDAR (EE) (%)	NÚMERO DE CASOS		EFECTO DE DISEÑO (ED)	ERROR RELATIVO (EE/V) (%)	INTERVALO DE CONFIANZA	
			Sin Ponderar (SP)	Ponderado (P)			Límite inferior (%)	Límite superior (%)
POBLACIÓN MENOR DE 5 AÑOS								
Tuvo EDA	**27,1**	**2,1**	**260**	**92.648**	**1,9**	**7,7**	**23,2**	**31,4**
Niño	27,0	2,6	138	49.553	1,6	9,6	22,2	32,4
Niña	27,2	2,6	122	43.095	1,4	9,5	22,4	32,6
Tuvo IRA	**46,5**	**2,5**	**426**	**158.870**	**2,2**	**5,4**	**41,6**	**51,4**
Niño	44,8	3,0	214	82.146	1,7	6,8	38,9	50,8
Niña	48,4	4,0	212	76.724	2,6	8,3	40,6	56,4
Paridez (mujeres en edad fértil con hijos)								
15-19	1,2	0,1	73	25.637	1,0	5,1	1,0	1,3
20-24	1,7	0,1	144	53.067	1,0	4,5	1,5	1,9
25-29	2,2	0,1	188	70.973	1,1	3,7	2,0	2,4
30-34	3,0	0,1	205	86.393	1,3	3,9	2,8	3,3
35-39	4,1	0,2	207	84.434	1,4	4,1	3,7	4,4
40-44	4,6	0,2	195	76.934	1,8	4,9	4,2	5,1
45-49	4,6	0,2	184	82.556	1,3	4,2	4,2	5,0
POBLACIÓN DE MUJERES DE 13 A 50 AÑOS CON HIJOS EN EL ÚLTIMO AÑO PERSONAL QUE ATENDIÓ SU ÚLTIMO PARTO								
Atención Institucional	83,8	3,2	132	51.287	1,2	3,8	76,4	89,2
Atención de Partera	4,2	0,8	5	2.585	0,2	17,9	2,9	6,0
Médico Tradicional	0,0	0,0	0	0	0,0	0,0	0,0	0,0
Otro	11,9	3,1	22	7.304	1,5	26,0	7,0	19,6
LUGAR DE ATENCIÓN DEL ÚLTIMO PARTO								
Establecimiento de Salud	82,7	3,3	129	50.606	1,2	4,0	75,2	88,3
Domicilio	17,1	3,3	29	10.436	1,2	19,2	11,5	24,6
Otro	0,2	0,0	1	134	0,0	4,8	0,2	0,2
TIPO DE COBERTURA DE SEGURO DE SALUD (POBLACIÓN TOTAL)								
Público	28,5	1,2	2.679	982.766	6,2	4,4	26,1	31,0
Privado	0,6	0,4	57	20.160	17,7	61,0	0,2	1,9
Otro	0,2	0,2	10	6.150	14,4	99,6	0,0	1,3
Ninguno	70,8	1,3	5.359	2.442.838	6,4	1,8	68,2	73,2
POBLACIÓN DE 15 AÑOS O MÁS DE EDAD								
Fumó cigarrillos	**15,4**	**0,8**	**864**	**360.271**	**2,9**	**5,4**	**13,8**	**17,1**
Hombres	27,3	1,5	771	313.818	3,0	5,5	24,5	30,4
Mujeres	3,9	0,6	93	46.453	2,3	14,4	2,9	5,2
Frecuencia								
Diariamente	7,3	1,1	94	26.474	1,6	15,1	5,4	9,9
Una o dos veces por semana	17,7	2,2	168	63.768	3,0	12,7	13,7	22,6
Una o dos veces por mes	13,8	1,6	116	49.817	1,9	11,7	10,9	17,3
Ocasionalmente	61,1	2,3	486	220.212	2,0	3,8	56,5	65,6
Grupo de edad								
15-28	14,3	1,6	157	51.468	1,7	10,9	11,5	17,7
29-39	20,6	1,7	189	74.260	1,6	8,4	17,4	24,2
40-59	41,9	2,1	348	150.877	1,6	5,1	37,7	46,2
60 o más	23,2	2,0	170	83.666	2,0	8,7	19,5	27,5

Continúa...

CARACTERÍSTICA SELECCIONADA	VALOR ESTIMADO (V) (%)	ERROR ESTÁNDAR (EE) (%)	NÚMERO DE CASOS		EFECTO DE DISEÑO (ED)	ERROR RELATIVO (EE/V) (%)	INTERVALO DE CONFIANZA	
			Sin Ponderar (SP)	Ponderado (P)			Límite inferior (%)	Límite superior (%)
POBLACIÓN DE 15 AÑOS O MÁS DE EDAD								
Consumió bebidas alcohólicas	**36,4**	**1,2**	**2.006**	**852.570**	**3,2**	**3,2**	**34,1**	**38,7**
Hombres	51,1	1,5	1.402	587.284	2,5	3,0	48,1	54,1
Mujeres	22,2	1,2	604	265.286	2,3	5,4	19,9	24,7
Frecuencia								
Diariamente	0,5	0,2	13	4.142	1,2	34,6	0,2	1,0
Una o dos veces por semana	3,8	0,7	97	32.694	3,0	19,4	2,6	5,6
Una o dos veces por mes	8,7	0,8	179	73.841	1,6	9,2	7,2	10,4
Ocasionalmente	87,0	1,0	1.717	741.893	1,8	1,2	84,9	88,9
Grupo de edad								
15-28	16,0	1,1	387	136.509	1,8	6,8	14,0	18,3
29-39	22,4	1,3	462	191.222	1,9	5,8	20,0	25,1
40-59	41,3	1,5	808	351.789	1,8	3,6	38,4	44,2
60 o más	20,3	1,4	349	173.050	2,3	6,8	17,7	23,1

CHUQUISACA: SALUD

CARACTERÍSTICA SELECCIONADA	VALOR ESTIMADO (V) (%)	ERROR ESTÁNDAR (EE) (%)	NÚMERO DE CASOS		EFECTO DE DISEÑO (ED)	ERROR RELATIVO (EE/V) (%)	INTERVALO DE CONFIANZA	
			Sin Ponderar (SP)	Ponderado (P)			Límite inferior (%)	Límite superior (%)
POBLACIÓN MENOR DE 5 AÑOS								
Tuvo EDA	**26,4**	**4,5**	**46**	**14.808**	**2,1**	**17,2**	**18,3**	**36,5**
Niño	33,8	5,5	31	10.404	1,4	16,3	23,7	45,6
Niña	17,5	4,7	15	4.404	1,4	27,1	9,8	29,1
Tuvo IRA	**41,2**	**4,8**	**77**	**23.085**	**1,8**	**11,6**	**32,0**	**51,1**
Niño	47,9	6,0	46	14.769	1,5	12,5	36,2	59,9
Niña	33,0	6,1	31	8.316	1,5	18,5	22,0	46,2
Paridez (mujeres en edad fértil con hijos)								
15-19	1,0	0,0	5	1.067	0,0	0,0	1,0	1,0
20-24	1,5	0,1	33	8.939	1,0	9,7	1,2	1,8
25-29	1,9	0,2	45	13.159	1,1	8,7	1,6	2,3
30-34	2,6	0,1	71	20.610	1,0	5,7	2,3	2,9
35-39	3,4	0,3	55	15.616	1,2	7,9	2,9	4,0
40-44	3,8	0,4	56	16.018	2,3	10,9	3,0	4,6
45-49	3,7	0,3	58	17.125	1,0	7,0	3,1	4,2
POBLACIÓN DE MUJERES DE 13 A 50 AÑOS CON HIJOS EN EL ÚLTIMO AÑO PERSONAL QUE ATENDIÓ SU ÚLTIMO PARTO								
Atención Institucional	89,5	3,9	38	10.987	0,7	4,4	77,9	95,4
Atención de Partera	3,5	3,6	1	429	1,6	103,7	0,4	25,9
Médico Tradicional	0,0	0,0	0	0	0,0	0,0	0,0	0,0
Otro	7,0	0,5	2	858	0,0	7,6	6,0	8,2
LUGAR DE ATENCIÓN DEL ÚLTIMO PARTO								
Establecimiento de Salud	86,4	4,9	37	10.599	0,8	5,7	72,3	93,9
Domicilio	13,6	4,9	4	1.675	0,8	36,2	6,1	27,7
Otro	0,0	0,0	0	0	0,0	0,0	0,0	0,0
TIPO DE COBERTURA DE SEGURO DE SALUD (POBLACIÓN TOTAL)								
Público	44,7	2,7	894	278.702	6,1	6,0	39,4	50,2
Privado	0,6	0,2	10	3.889	2,0	39,4	0,3	1,4
Otro	0,0	0,0	0	0	0,0	0,0	0,0	0,0
Ninguno	54,7	2,7	1.173	340.709	6,0	4,9	49,2	60,0
POBLACIÓN DE 15 AÑOS O MÁS DE EDAD								
Fumó cigarrillos	**20,7**	**1,6**	**280**	**89.228**	**2,3**	**7,8**	**17,7**	**24,2**
Hombres	38,0	2,8	249	79.398	2,3	7,5	32,4	43,9
Mujeres	4,4	1,0	31	9.830	1,9	23,6	2,8	7,1
Frecuencia								
Diariamente	7,7	2,0	21	6.913	1,6	26,1	4,5	12,9
Una o dos veces por semana	11,1	2,2	28	9.929	1,3	19,4	7,5	16,3
Una o dos veces por mes	11,4	1,7	31	10.172	0,8	14,9	8,4	15,3
Ocasionalmente	69,7	3,6	200	62.214	1,7	5,2	62,0	76,5
Grupo de edad								
15-28	28,1	3,2	79	25.094	1,4	11,3	22,2	34,9
29-39	20,4	2,7	62	18.217	1,3	13,4	15,4	26,5
40-59	32,3	2,4	90	28.808	0,7	7,4	27,7	37,3
60 o más	19,2	3,0	49	17.109	1,6	15,4	13,9	25,8

Continúa...

CARACTERÍSTICA SELECCIONADA	VALOR ESTIMADO (V) (%)	ERROR ESTÁNDAR (EE) (%)	NÚMERO DE CASOS		EFECTO DE DISEÑO (ED)	ERROR RELATIVO (EE/V) (%)	INTERVALO DE CONFIANZA	
			Sin Ponderar (SP)	Ponderado (P)			Límite inferior (%)	Límite superior (%)
POBLACIÓN DE 15 AÑOS O MÁS DE EDAD								
Consumió bebidas alcohólicas	**49,7**	**2,3**	**684**	**213.570**	**3,1**	**4,7**	**45,0**	**54,3**
Hombres	65,3	2,1	436	136.569	1,3	3,2	61,0	69,5
Mujeres	34,8	3,3	248	77.001	3,5	9,4	28,6	41,7
Frecuencia								
Diariamente	1,0	0,5	7	2.159	1,5	46,3	0,4	2,6
Una o dos veces por semana	2,8	0,5	17	5.880	0,8	19,9	1,8	4,1
Una o dos veces por mes	8,8	1,3	55	18.885	1,3	14,2	6,6	11,7
Ocasionalmente	87,4	1,6	605	186.646	1,6	1,8	83,8	90,3
Grupo de edad								
15-28	27,4	2,3	186	58.610	1,8	8,3	23,1	32,3
29-39	23,2	2,5	175	49.483	2,5	11,0	18,4	28,7
40-59	35,9	2,1	241	76.697	1,4	5,9	31,7	40,3
60 o más	13,5	2,0	82	28.780	2,4	15,0	9,9	18,1

LA PAZ: SALUD

CARACTERÍSTICA SELECCIONADA	VALOR ESTIMADO (V) (%)	ERROR ESTÁNDAR (EE) (%)	NÚMERO DE CASOS		EFECTO DE DISEÑO (ED)	ERROR RELATIVO (EE/V) (%)	INTERVALO DE CONFIANZA	
			Sin Ponderar (SP)	Ponderado (P)			Límite inferior (%)	Límite superior (%)
POBLACIÓN MENOR DE 5 AÑOS								
Tuvo EDA	**23,7**	**2,4**	**206**	**59.988**	**2,8**	**9,9**	**19,4**	**28,6**
Niño	21,4	2,5	100	28.853	1,8	11,9	16,8	26,8
Niña	26,3	2,9	106	31.135	1,9	10,9	21,1	32,3
Tuvo IRA	**38,9**	**2,4**	**345**	**98.430**	**2,3**	**6,2**	**34,2**	**43,7**
Niño	37,7	3,0	176	50.788	1,8	7,9	32,0	43,7
Niña	40,2	3,5	169	47.642	2,3	8,7	33,6	47,2
Paridez (mujeres en edad fértil con hijos)								
15-19	1,1	0,1	32	10.394	1,3	4,9	1,0	1,2
20-24	1,4	0,1	147	37.065	1,1	4,0	1,3	1,5
25-29	1,9	0,1	244	64.310	1,4	3,6	1,8	2,0
30-34	2,2	0,1	290	74.497	1,7	4,2	2,0	2,4
35-39	3,1	0,1	350	87.098	2,1	4,4	2,8	3,3
40-44	3,2	0,1	286	77.110	2,2	4,2	2,9	3,5
45-49	3,5	0,1	282	79.932	1,6	4,0	3,2	3,8
POBLACIÓN DE MUJERES DE 13 A 50 AÑOS CON HIJOS EN EL ÚLTIMO AÑO PERSONAL QUE ATENDIÓ SU ÚLTIMO PARTO								
Atención Institucional	95,6	2,1	136	36.676	1,5	2,2	88,9	98,3
Atención de Partera	1,0	0,7	2	388	0,7	71,0	0,2	4,1
Médico Tradicional	0,0	0,0	0	0	0,0	0,0	0,0	0,0
Otro	3,4	2,0	4	1.295	1,7	59,4	1,0	10,6
LUGAR DE ATENCIÓN DEL ÚLTIMO PARTO								
Establecimiento de Salud	95,1	2,2	135	36.494	1,4	2,3	88,5	98,0
Domicilio	4,9	2,2	7	1.865	1,4	44,7	2,0	11,5
Otro	0,0	0,0	0	0	0,0	0,0	0,0	0,0
TIPO DE COBERTURA DE SEGURO DE SALUD (POBLACIÓN TOTAL)								
Público	27,2	1,2	2.939	781.229	7,9	4,5	24,8	29,7
Privado	0,8	0,2	86	22.179	4,5	23,6	0,5	1,2
Otro	0,0	0,0	5	1.102	1,2	55,2	0,0	0,1
Ninguno	72,0	1,2	7.226	2.068.119	8,0	1,7	69,5	74,4
POBLACIÓN DE 15 AÑOS O MÁS DE EDAD								
Fumó cigarrillos	**13,2**	**0,7**	**915**	**276.060**	**3,4**	**5,5**	**11,9**	**14,7**
Hombres	21,0	1,0	710	209.188	2,2	4,8	19,1	23,1
Mujeres	6,1	0,6	205	66.872	2,7	10,3	5,0	7,5
Frecuencia								
Diariamente	3,4	0,7	32	9.407	1,3	20,3	2,3	5,1
Una o dos veces por semana	9,0	1,3	84	24.786	1,9	14,6	6,7	11,9
Una o dos veces por mes	6,4	1,0	63	17.729	1,5	15,2	4,7	8,6
Ocasionalmente	81,2	2,0	736	224.138	2,3	2,4	77,0	84,7
Grupo de edad								
15-28	18,7	1,5	207	51.685	1,4	8,1	15,9	21,9
29-39	25,4	1,8	265	70.159	1,6	7,1	22,0	29,1
40-59	40,8	2,0	348	112.714	1,5	4,9	36,9	44,9
60 o más	15,0	2,0	95	41.502	2,8	13,1	11,6	19,3

Continúa...

CARACTERÍSTICA SELECCIONADA	VALOR ESTIMADO (V) (%)	ERROR ESTÁNDAR (EE) (%)	NÚMERO DE CASOS		EFECTO DE DISEÑO (ED)	ERROR RELATIVO (EE/V) (%)	INTERVALO DE CONFIANZA	
			Sin Ponderar (SP)	Ponderado (P)			Límite inferior (%)	Límite superior (%)
POBLACIÓN DE 15 AÑOS O MÁS DE EDAD								
Consumió bebidas alcohólicas	**35,5**	**0,9**	**2.627**	**741.310**	**2,7**	**2,6**	**33,8**	**37,4**
Hombres	47,6	1,1	1.684	473.218	1,8	2,4	45,4	49,8
Mujeres	24,6	1,0	943	268.092	2,1	4,1	22,6	26,6
Frecuencia								
Diariamente	0,0	0,0	1	252	0,9	100,2	0,0	0,2
Una o dos veces por semana	1,0	0,3	31	7.479	1,7	24,9	,6	1,6
Una o dos veces por mes	4,5	0,5	129	33.220	1,8	12,0	3,5	5,7
Ocasionalmente	94,5	0,7	2.466	700.359	2,2	0,7	93,0	95,6
Grupo de edad								
15-28	18,9	0,9	582	139.940	1,5	4,9	17,1	20,8
29-39	26,3	1,0	775	195.042	1,5	4,0	24,3	28,4
40-59	39,9	1,3	992	295.703	1,8	3,2	37,4	42,5
60 o más	14,9	1,2	278	110.625	2,8	7,8	12,8	17,4

COCHABAMBA: SALUD

CARACTERÍSTICA SELECCIONADA	VALOR ESTIMADO (V) (%)	ERROR ESTÁNDAR (EE) (%)	NÚMERO DE CASOS		EFECTO DE DISEÑO (ED)	ERROR RELATIVO (EE/V) (%)	INTERVALO DE CONFIANZA	
			Sin Ponderar (SP)	Ponderado (P)			Límite inferior (%)	Límite superior (%)
POBLACIÓN MENOR DE 5 AÑOS								
Tuvo EDA	**18,0**	**1,6**	**141**	**33.973**	**1,3**	**9,0**	**15,1**	**21,5**
Niño	19,5	2,3	73	17.930	1,3	12,0	15,3	24,6
Niña	16,6	2,0	68	16.043	1,1	12,0	13,1	21,0
Tuvo IRA	**34,3**	**2,2**	**246**	**64.629**	**1,6**	**6,4**	**30,1**	**38,8**
Niño	35,9	3,0	124	32.981	1,5	8,4	30,2	42,0
Niña	32,8	3,7	122	31.648	2,3	11,2	26,0	40,4
Paridez (mujeres en edad fértil con hijos)								
15-19	1,2	0,1	47	11.471	1,5	7,8	1,0	1,4
20-24	1,5	0,1	144	33.718	1,1	4,2	1,3	1,6
25-29	2,0	0,1	213	49.620	1,4	4,2	1,8	2,1
30-34	2,3	0,1	212	54.138	0,9	3,1	2,2	2,5
35-39	3,1	0,1	238	59.370	1,3	4,1	2,9	3,4
40-44	3,5	0,2	203	48.940	1,5	4,5	3,2	3,8
45-49	3,9	0,2	198	50.216	1,3	4,7	3,6	4,3
POBLACIÓN DE MUJERES DE 13 A 50 AÑOS CON HIJOS EN EL ÚLTIMO AÑO PERSONAL QUE ATENDIÓ SU ÚLTIMO PARTO								
Atención Institucional	87,8	2,3	131	31.271	0,7	2,6	82,4	91,7
Atención de Partera	5,6	0,8	3	1.983	0,2	15,0	4,1	7,5
Médico Tradicional	0,0	0,0	0	0	0,0	0,0	0,0	0,0
Otro	6,6	2,2	10	2.364	1,1	33,1	3,4	12,6
LUGAR DE ATENCIÓN DEL ÚLTIMO PARTO								
Establecimiento de Salud	87,8	2,3	131	31.271	0,7	2,6	82,4	91,7
Domicilio	11,7	2,3	12	4.158	0,7	19,7	7,8	17,1
Otro	0,5	0,5	1	189	0,7	98,8	0,1	3,7
TIPO DE COBERTURA DE SEGURO DE SALUD (POBLACIÓN TOTAL)								
Público	22,1	1,1	1.833	431.317	5,6	5,0	19,9	24,3
Privado	1,6	0,2	137	30.453	3,0	15,5	1,1	2,1
Otro	0,1	0,0	8	1.709	1,7	49,7	0,0	0,2
Ninguno	76,3	1,1	5.781	1.492.074	5,7	1,5	74,0	78,5
POBLACIÓN DE 15 AÑOS O MÁS DE EDAD								
Fumó cigarrillos	**11,2**	**0,7**	**630**	**156.389**	**2,9**	**6,4**	**9,9**	**12,7**
Hombres	19,8	1,5	533	135.128	4,0	7,7	17,0	23,0
Mujeres	3,0	0,4	97	21.261	1,4	12,7	2,3	3,8
Frecuencia								
Diariamente	9,4	1,7	56	14.661	2,1	17,9	6,5	13,3
Una o dos veces por semana	17,2	3,8	91	26.864	6,4	22,2	10,9	26,0
Una o dos veces por mes	12,7	2,3	79	19.927	2,9	17,8	8,9	17,9
Ocasionalmente	60,7	2,5	404	94.937	1,6	4,1	55,8	65,4
Grupo de edad								
15-28	24,1	2,0	169	37.715	1,4	8,3	20,4	28,3
29-39	28,2	1,7	193	44.084	0,9	6,1	24,9	31,7
40-59	32,9	2,8	193	51.514	2,2	8,4	27,7	38,6
60 o más	14,8	2,3	75	23.076	2,8	15,9	10,7	20,0

Continúa...

CARACTERÍSTICA SELECCIONADA	VALOR ESTIMADO (V) (%)	ERROR ESTÁNDAR (EE) (%)	NÚMERO DE CASOS		EFECTO DE DISEÑO (ED)	ERROR RELATIVO (EE/V) (%)	INTERVALO DE CONFIANZA	
			Sin Ponderar (SP)	Ponderado (P)			Límite inferior (%)	Límite superior (%)
POBLACIÓN DE 15 AÑOS O MÁS DE EDAD								
Consumió bebidas alcohólicas	**35,1**	**1,1**	**1.990**	**488.757**	**2,8**	**3,1**	**33,0**	**37,3**
Hombres	48,3	1,5	1.314	328.840	2,3	3,0	45,4	51,2
Mujeres	22,5	1,1	676	159.917	2,0	4,9	20,4	24,8
Frecuencia								
Diariamente	0,4	0,2	6	1.729	1,4	43,9	0,1	0,8
Una o dos veces por semana	4,9	1,2	77	24.179	5,8	23,7	3,1	7,8
Una o dos veces por mes	8,3	0,8	149	40.601	1,5	9,2	6,9	9,9
Ocasionalmente	86,4	1,1	1.758	422.248	2,2	1,3	84,0	88,5
Grupo de edad								
15-28	22,7	1,1	483	111.165	1,4	4,9	20,6	25,0
29-39	26,7	1,3	556	130.604	1,6	4,7	24,3	29,3
40-59	35,6	1,6	693	173.852	2,3	4,6	32,4	38,8
60 o más	15,0	1,4	258	73.136	3,2	9,5	12,4	18,0

ORURO: SALUD

CARACTERÍSTICA SELECCIONADA	VALOR ESTIMADO (V) (%)	ERROR ESTÁNDAR (EE) (%)	NÚMERO DE CASOS		EFECTO DE DISEÑO (ED)	ERROR RELATIVO (EE/V) (%)	INTERVALO DE CONFIANZA	
			Sin Ponderar (SP)	Ponderado (P)			Límite inferior (%)	Límite superior (%)
POBLACIÓN MENOR DE 5 AÑOS								
Tuvo EDA	**17,0**	**3,0**	**40**	**9.088**	**1,5**	**17,6**	**11,8**	**23,9**
Niño	18,5	3,8	23	5.077	1,2	20,5	12,1	27,3
Niña	15,5	3,4	17	4.011	1,0	22,0	9,8	23,6
Tuvo IRA	**38,5**	**3,6**	**92**	**20.548**	**1,3**	**9,3**	**31,6**	**46,0**
Niño	35,3	4,9	44	9.684	1,3	13,8	26,2	45,6
Niña	42,0	4,5	48	10.864	1,0	10,8	33,2	51,2
Paridez (mujeres en edad fértil con hijos)								
15-19	1,2	0,1	15	3.458	1,0	8,5	1,0	1,4
20-24	1,2	0,1	33	7.198	0,8	5,4	1,1	1,3
25-29	1,9	0,1	64	14.248	0,9	5,9	1,7	2,2
30-34	2,8	0,2	67	14.797	1,2	7,0	2,4	3,1
35-39	3,1	0,2	68	15.188	0,9	6,1	2,7	3,4
40-44	3,7	0,3	63	15.293	1,0	6,9	3,2	4,3
45-49	4,0	0,3	48	11.327	1,0	7,8	3,4	4,6
POBLACIÓN DE MUJERES DE 13 A 50 AÑOS CON HIJOS EN EL ÚLTIMO AÑO PERSONAL QUE ATENDIÓ SU ÚLTIMO PARTO								
Atención Institucional	89,3	4,1	39	8.930	0,8	4,5	77,5	95,3
Atención de Partera	0,0	0,0	0	0	0,0	0,0	0,0	0,0
Médico Tradicional	0,0	0,0	0	0	0,0	0,0	0,0	0,0
Otro	10,7	4,1	6	1.073	0,8	37,8	4,7	22,5
LUGAR DE ATENCIÓN DEL ÚLTIMO PARTO								
Establecimiento de Salud	85,1	4,7	37	8.517	0,8	5,5	72,6	92,5
Domicilio	14,9	4,7	8	1.486	0,8	31,7	7,5	27,4
Otro	0,0	0,0	0	0	0,0	0,0	0,0	0,0
TIPO DE COBERTURA DE SEGURO DE SALUD (POBLACIÓN TOTAL)								
Público	25,1	2,3	543	134.341	6,3	9,0	20,9	30,0
Privado	0,5	0,3	8	2.634	4,3	60,9	0,1	1,7
Otro	0,1	0,1	2	432	1,9	99,8	0,0	0,6
Ninguno	74,3	2,3	1.752	396.800	6,6	3,1	69,3	78,7
POBLACIÓN DE 15 AÑOS O MÁS DE EDAD								
Fumó cigarrillos	**12,4**	**1,1**	**193**	**46.672**	**1,7**	**8,6**	**10,4**	**14,7**
Hombres	21,1	1,7	160	38.459	1,4	8,3	17,8	24,8
Mujeres	4,2	0,9	33	8.213	1,5	20,3	2,8	6,3
Frecuencia								
Diariamente	5,6	1,8	9	2.623	1,2	32,2	2,9	10,6
Una o dos veces por semana	12,1	2,4	25	5.635	1,1	20,1	8,0	17,8
Una o dos veces por mes	4,7	2,3	9	2.213	2,3	48,6	1,8	12,2
Ocasionalmente	77,6	3,6	150	36.201	1,4	4,6	69,6	83,9
Grupo de edad								
15-28	22,6	3,4	47	10.548	1,2	14,8	16,5	30,1
29-39	28,6	4,0	55	13.371	1,5	14,1	21,2	37,4
40-59	36,3	4,3	68	16.951	1,5	11,8	28,2	45,4
60 o más	12,4	2,7	23	5.802	1,3	22,0	7,9	19,1

Continúa...

CARACTERÍSTICA SELECCIONADA	VALOR ESTIMADO (V) (%)	ERROR ESTÁNDAR (EE) (%)	NÚMERO DE CASOS		EFECTO DE DISEÑO (ED)	ERROR RELATIVO (EE/V) (%)	INTERVALO DE CONFIANZA	
			Sin Ponderar (SP)	Ponderado (P)			Límite inferior (%)	Límite superior (%)
POBLACIÓN DE 15 AÑOS O MÁS DE EDAD								
Consumió bebidas alcohólicas	**36,1**	**1,9**	**568**	**135.981**	**2,4**	**5,2**	**32,4**	**39,9**
Hombres	48,7	2,6	377	88.869	2,2	5,4	43,4	53,9
Mujeres	24,2	1,8	191	47.112	1,4	7,2	20,9	27,9
Frecuencia								
Diariamente	0,5	0,3	3	737	1,2	61,0	0,2	1,8
Una o dos veces por semana	1,3	0,5	8	1.804	0,9	34,9	0,7	2,7
Una o dos veces por mes	4,6	1,0	25	6.230	1,4	22,7	2,9	7,2
Ocasionalmente	93,5	1,3	532	127.210	1,5	1,3	90,5	95,7
Grupo de edad								
15-28	24,0	3,0	134	32.625	2,8	12,6	18,5	30,6
29-39	27,5	2,5	163	37.432	1,8	9,0	22,8	32,8
40-59	36,8	2,1	207	50.021	1,1	5,7	32,7	41,1
60 o más	11,7	1,5	64	15.903	1,3	13,1	9,0	15,1

POTOSÍ: SALUD

CARACTERÍSTICA SELECCIONADA	VALOR ESTIMADO (V) (%)	ERROR ESTÁNDAR (EE) (%)	NÚMERO DE CASOS		EFECTO DE DISEÑO (ED)	ERROR RELATIVO (EE/V) (%)	INTERVALO DE CONFIANZA	
			Sin Ponderar (SP)	Ponderado (P)			Límite inferior (%)	Límite superior (%)
POBLACIÓN MENOR DE 5 AÑOS								
Tuvo EDA	**22,8**	**3,6**	**43**	**19.315**	**1,3**	**15,6**	**16,4**	**30,7**
Niño	19,5	5,2	18	7.978	1,5	26,7	11,1	32,2
Niña	25,8	4,1	25	11.337	0,8	15,9	18,4	34,9
Tuvo IRA	**48,1**	**5,5**	**87**	**40.814**	**2,2**	**11,4**	**37,3**	**59,1**
Niño	42,5	7,4	38	17.349	2,0	17,4	28,6	57,7
Niña	53,3	7,1	49	23.465	1,9	13,3	39,1	67,0
Paridez (mujeres en edad fértil con hijos)								
15-19	1,0	0,0	12	5.932	0,0	0,0	1,0	1,0
20-24	1,8	0,2	30	13.084	1,2	11,1	1,4	2,1
25-29	2,1	0,2	38	16.146	1,0	8,4	1,8	2,5
30-34	2,9	0,2	53	23.902	0,8	5,9	2,5	3,2
35-39	3,5	0,3	60	27.565	1,2	7,4	3,0	4,0
40-44	3,9	0,3	48	21.462	1,0	8,7	3,2	4,6
45-49	4,0	0,2	48	23.334	0,6	5,3	3,6	4,5
POBLACIÓN DE MUJERES DE 13 A 50 AÑOS CON HIJOS EN EL ÚLTIMO AÑO PERSONAL QUE ATENDIÓ SU ÚLTIMO PARTO								
Atención Institucional	86,9	8,2	34	15.203	2,2	9,5	59,1	96,8
Atención de Partera	0,0	0,0	0	0	0,0	0,0	0,0	0,0
Médico Tradicional	0,0	0,0	0	0	0,0	0,0	0,0	0,0
Otro	13,1	8,2	4	2.299	2,2	62,5	3,2	40,9
LUGAR DE ATENCIÓN DEL ÚLTIMO PARTO								
Establecimiento de Salud	84,7	8,2	33	14.820	1,9	9,7	59,4	95,4
Domicilio	15,3	8,2	5	2.682	1,9	53,4	4,6	40,6
Otro	0,0	0,0	0	0	0,0	0,0	0,0	0,0
TIPO DE COBERTURA DE SEGURO DE SALUD (POBLACIÓN TOTAL)								
Público	40,2	2,4	745	355.413	4,4	6,0	35,5	45,2
Privado	1,5	1,3	36	12.862	22,0	90,3	0,2	8,6
Otro	0,7	0,7	11	6.533	11,7	92,7	0,1	4,7
Ninguno	57,6	2,4	1.032	508.708	4,5	4,2	52,6	62,4
POBLACIÓN DE 15 AÑOS O MÁS DE EDAD								
Fumó cigarrillos	**17,8**	**1,5**	**230**	**106.057**	**1,8**	**8,3**	**15,0**	**21,0**
Hombres	32,6	2,8	189	89.231	2,0	8,7	27,2	38,6
Mujeres	5,2	0,8	41	16.826	0,9	16,0	3,8	7,2
Frecuencia								
Diariamente	4,4	1,2	11	4.700	0,8	27,5	2,5	7,7
Una o dos veces por semana	19,9	3,8	42	21.103	2,1	19,0	13,3	28,6
Una o dos veces por mes	15,0	2,5	33	15.895	1,1	16,8	10,6	20,8
Ocasionalmente	60,7	4,7	144	64.359	2,1	7,7	50,9	69,6
Grupo de edad								
15-28	15,2	2,9	41	16.074	1,5	19,1	10,2	22,0
29-39	29,4	3,4	70	31.218	1,3	11,7	23,0	36,8
40-59	37,4	3,6	84	39.699	1,2	9,5	30,6	44,8
60 o más	18,0	2,9	35	19.066	1,3	16,1	12,8	24,6

Continúa...

CARACTERÍSTICA SELECCIONADA	VALOR ESTIMADO (V) (%)	ERROR ESTÁNDAR (EE) (%)	NÚMERO DE CASOS		EFECTO DE DISEÑO (ED)	ERROR RELATIVO (EE/V) (%)	INTERVALO DE CONFIANZA	
			Sin Ponderar (SP)	Ponderado (P)			Límite inferior (%)	Límite superior (%)
POBLACIÓN DE 15 AÑOS O MÁS DE EDAD								
Consumió bebidas alcohólicas	**39,2**	**2,1**	**509**	**233.874**	**2,2**	**5,3**	**35,1**	**43,5**
Hombres	55,5	3,0	323	151.781	2,1	5,5	49,3	61,4
Mujeres	25,5	2,2	186	82.093	1,6	8,5	21,3	30,1
Frecuencia								
Diariamente	0,0	0,0	0	0	0,0	0,0	0,0	0,0
Una o dos veces por semana	3,2	0,7	18	7.397	0,9	23,0	2,0	5,0
Una o dos veces por mes	14,5	2,0	72	33.915	1,6	13,7	10,9	19,0
Ocasionalmente	82,3	2,1	419	192.562	1,5	2,5	77,8	86,1
Grupo de edad								
15-28	17,3	2,3	99	40.447	1,9	13,4	13,1	22,5
29-39	28,6	2,7	149	66.984	1,8	9,4	23,5	34,3
40-59	40,6	2,5	199	95.048	1,3	6,1	35,8	45,7
60 o más	13,4	1,8	62	31.395	1,4	13,2	10,2	17,4

TARIJA: SALUD

CARACTERÍSTICA SELECCIONADA	VALOR ESTIMADO (V) (%)	ERROR ESTÁNDAR (EE) (%)	NÚMERO DE CASOS		EFECTO DE DISEÑO (ED)	ERROR RELATIVO (EE/V) (%)	INTERVALO DE CONFIANZA	
			Sin Ponderar (SP)	Ponderado (P)			Límite inferior (%)	Límite superior (%)
POBLACIÓN MENOR DE 5 AÑOS								
Tuvo EDA	**21,2**	**2,7**	**67**	**11.686**	**1,4**	**12,6**	**16,4**	**27,0**
Niño	21,4	3,4	37	6.314	1,2	16,0	15,4	29,0
Niña	20,9	3,6	30	5.372	1,1	17,0	14,7	28,9
Tuvo IRA	**41,7**	**3,2**	**130**	**22.980**	**1,3**	**7,7**	**35,5**	**48,2**
Niño	39,8	3,9	65	11.724	1,1	9,8	32,3	47,8
Niña	43,9	5,2	65	11.256	1,6	11,9	33,9	54,4
Paridez (mujeres en edad fértil con hijos)								
15-19	1,1	0,1	15	2.775	1,1	5,9	0,9	1,2
20-24	1,4	0,1	79	13.711	1,1	5,2	1,3	1,6
25-29	1,6	0,1	90	15.136	1,1	5,0	1,5	1,8
30-34	2,2	0,1	108	18.584	1,6	6,4	2,0	2,5
35-39	2,6	0,1	127	22.190	0,8	4,3	2,4	2,9
40-44	3,4	0,2	91	16.119	1,1	7,2	3,0	3,9
45-49	3,8	0,3	80	13.658	1,0	6,8	3,3	4,3
POBLACIÓN DE MUJERES DE 13 A 50 AÑOS CON HIJOS EN EL ÚLTIMO AÑO PERSONAL QUE ATENDIÓ SU ÚLTIMO PARTO								
Atención Institucional	94,8	2,5	54	9.583	0,7	2,6	86,8	98,0
Atención de Partera	2,7	0,2	2	268	0,0	7,4	2,3	3,1
Médico Tradicional	0,0	0,0	0	0	0,0	0,0	0,0	0,0
Otro	2,6	2,5	1	259	1,4	97,7	0,3	16,9
LUGAR DE ATENCIÓN DEL ÚLTIMO PARTO								
Establecimiento de Salud	94,8	2,5	54	9.583	0,7	2,6	86,8	98,0
Domicilio	3,9	2,5	2	393	0,9	63,7	1,0	13,5
Otro	1,3	0,1	1	134	0,0	7,4	1,1	1,5
TIPO DE COBERTURA DE SEGURO DE SALUD (POBLACIÓN TOTAL)								
Público	80,4	2,1	2.523	448.366	8,5	2,6	76,0	84,2
Privado	1,5	0,4	47	8.225	4,0	28,8	0,8	2,6
Otro	0,0	0,0	1	127	0,7	100,1	0,0	0,2
Ninguno	18,1	2,0	604	100.948	8,8	11,2	14,4	22,5
POBLACIÓN DE 15 AÑOS O MÁS DE EDAD								
Fumó cigarrillos	**14,3**	**0,8**	**321**	**56.920**	**1,2**	**5,7**	**12,8**	**16,0**
Hombres	26,4	1,5	285	50.414	1,3	5,9	23,4	29,6
Mujeres	3,2	0,5	36	6.506	0,9	15,3	2,3	4,3
Frecuencia								
Diariamente	11,0	2,0	37	6.275	1,3	18,3	7,6	15,7
Una o dos veces por semana	24,0	2,3	73	13.643	1,0	9,8	19,6	28,9
Una o dos veces por mes	16,0	2,8	48	9.116	1,9	17,7	11,1	22,5
Ocasionalmente	49,0	3,5	163	27.886	1,6	7,2	42,0	56,0
Grupo de edad								
15-28	24,4	3,0	81	13.903	1,5	12,2	19,0	30,8
29-39	30,8	2,4	100	17.532	0,8	7,7	26,3	35,7
40-59	35,1	2,9	114	19.996	1,2	8,2	29,6	41,1
60 o más	9,6	1,7	26	5.489	1,1	18,1	6,7	13,7

Continúa...

CARACTERÍSTICA SELECCIONADA	VALOR ESTIMADO (V) (%)	ERROR ESTÁNDAR (EE) (%)	NÚMERO DE CASOS		EFECTO DE DISEÑO (ED)	ERROR RELATIVO (EE/V) (%)	INTERVALO DE CONFIANZA	
			Sin Ponderar (SP)	Ponderado (P)			Límite inferior (%)	Límite superior (%)
POBLACIÓN DE 15 AÑOS O MÁS DE EDAD								
Consumió bebidas alcohólicas	**49,7**	**1,4**	**1.117**	**197.488**	**1,9**	**2,9**	**46,8**	**52,5**
Hombres	64,5	1,8	698	123.240	1,5	2,8	60,9	67,9
Mujeres	35,9	1,8	419	74.248	1,6	4,9	32,5	39,5
Frecuencia								
Diariamente	0,4	0,2	5	847	1,0	45,3	0,2	1,1
Una o dos veces por semana	3,7	0,6	39	7.398	1,2	16,6	2,7	5,2
Una o dos veces por mes	10,5	1,2	115	20.787	1,8	11,8	8,3	13,3
Ocasionalmente	85,3	1,4	958	168.456	1,9	1,7	82,2	87,9
Grupo de edad								
15-28	27,0	1,6	307	53.319	1,5	6,1	23,9	30,4
29-39	30,0	1,8	339	59.203	1,6	5,8	26,6	33,6
40-59	34,3	1,8	381	67.769	1,6	5,2	30,8	38,0
60 o más	8,7	1,2	90	17.197	2,1	14,0	6,6	11,5

SANTA CRUZ: SALUD

CARACTERÍSTICA SELECCIONADA	VALOR ESTIMADO (V) (%)	ERROR ESTÁNDAR (EE) (%)	NÚMERO DE CASOS		EFECTO DE DISEÑO (ED)	ERROR RELATIVO (EE/V) (%)	INTERVALO DE CONFIANZA	
			Sin Ponderar (SP)	Ponderado (P)			Límite inferior (%)	Límite superior (%)
POBLACIÓN MENOR DE 5 AÑOS								
Tuvo EDA	**24,1**	**1,8**	**186**	**82.856**	**1,3**	**7,3**	**20,7**	**27,7**
Niño	24,3	2,4	103	45.824	1,3	9,7	19,9	29,2
Niña	23,8	2,3	83	37.032	1,0	9,9	19,5	28,7
Tuvo IRA	**43,6**	**2,1**	**337**	**150.236**	**1,4**	**4,8**	**39,5**	**47,8**
Niño	42,9	2,5	182	80.911	1,1	5,8	38,0	47,9
Niña	44,5	3,0	155	69.325	1,3	6,7	38,7	50,5
Paridez (mujeres en edad fértil con hijos)								
15-19	1,2	0,1	46	20.703	1,2	6,7	1,1	1,4
20-24	1,6	0,1	168	74.742	0,9	3,7	1,5	1,7
25-29	1,9	0,1	191	85.409	1,1	4,2	1,8	2,1
30-34	2,5	0,1	221	101.448	1,2	4,2	2,3	2,7
35-39	2,9	0,1	245	110.186	1,1	3,7	2,7	3,2
40-44	3,2	0,2	197	87.551	1,5	5,3	2,9	3,6
45-49	3,7	0,2	158	71.770	1,6	5,1	3,3	4,1
POBLACIÓN DE MUJERES DE 13 A 50 AÑOS CON HIJOS EN EL ÚLTIMO AÑO PERSONAL QUE ATENDIÓ SU ÚLTIMO PARTO								
Atención Institucional	97,0	1,5	144	64.365	1,1	1,5	92,2	98,9
Atención de Partera	0,0	0,0	0	0	0,0	0,0	0,0	0,0
Médico Tradicional	0,0	0,0	0	0	0,0	0,0	0,0	0,0
Otro	3,0	1,5	4	1.961	1,1	49,7	1,1	7,8
LUGAR DE ATENCIÓN DEL ÚLTIMO PARTO								
Establecimiento de Salud	97,0	1,5	144	64.365	1,1	1,5	92,2	98,9
Domicilio	3,0	1,5	4	1.961	1,1	49,7	1,1	7,8
Otro	0,0	0,0	0	0	0,0	0,0	0,0	0,0
TIPO DE COBERTURA DE SEGURO DE SALUD (POBLACIÓN TOTAL)								
Público	32,5	1,0	2.314	1.035.362	3,4	3,1	30,5	34,6
Privado	1,7	0,3	116	52.700	3,3	16,8	1,2	2,3
Otro	0,0	0,0	0	0	0,0	0,0	0,0	0,0
Ninguno	65,8	1,1	4.603	2.095.191	3,9	1,7	63,6	68,0
POBLACIÓN DE 15 AÑOS O MÁS DE EDAD								
Fumó cigarrillos	**15,4**	**0,7**	**754**	**340.235**	**1,9**	**4,7**	**14,0**	**16,9**
Hombres	26,9	1,2	646	291.581	1,8	4,5	24,6	29,4
Mujeres	4,3	0,4	108	48.654	1,2	10,4	3,5	5,3
Frecuencia								
Diariamente	15,5	1,5	117	52.805	1,4	10,0	12,7	18,8
Una o dos veces por semana	20,4	1,9	158	69.329	1,7	9,3	16,9	24,4
Una o dos veces por mes	17,0	1,6	126	57.983	1,3	9,2	14,2	20,3
Ocasionalmente	47,1	2,2	353	160.118	1,5	4,8	42,7	51,5
Grupo de edad								
15-28	28,9	1,8	225	98.199	1,2	6,2	25,5	32,5
29-39	31,9	1,6	238	108.560	0,9	4,9	28,9	35,1
40-59	30,7	1,8	228	104.506	1,1	5,7	27,4	34,3
60 o más	8,5	1,2	63	28.970	1,3	13,8	6,5	11,1

Continúa...

CARACTERÍSTICA SELECCIONADA	VALOR ESTIMADO (V) (%)	ERROR ESTÁNDAR (EE) (%)	NÚMERO DE CASOS		EFECTO DE DISEÑO (ED)	ERROR RELATIVO (EE/V) (%)	INTERVALO DE CONFIANZA	
			Sin Ponderar (SP)	Ponderado (P)			Límite inferior (%)	Límite superior (%)
POBLACIÓN DE 15 AÑOS O MÁS DE EDAD								
Consumió bebidas alcohólicas	**38,3**	**1,3**	**1.893**	**844.370**	**3,4**	**3,4**	**35,7**	**40,8**
Hombres	52,4	1,6	1.264	567.624	2,5	3,1	49,2	55,6
Mujeres	24,6	1,2	629	276.746	2,0	5,0	22,3	27,1
Frecuencia								
Diariamente	0,6	0,2	10	4.830	1,2	33,8	0,3	1,1
Una o dos veces por semana	5,1	0,5	96	43.160	1,2	10,7	4,1	6,3
Una o dos veces por mes	10,9	0,8	204	92.297	1,2	7,1	9,5	12,6
Ocasionalmente	83,4	0,9	1.583	704.083	1,2	1,1	81,4	85,2
Grupo de edad								
15-28	30,6	1,0	591	258.007	1,0	3,4	28,5	32,7
29-39	30,4	1,1	569	256.692	1,1	3,6	28,3	32,6
40-59	32,0	1,2	603	270.366	1,3	3,7	29,7	34,4
60 o más	7,0	0,7	130	59.305	1,3	9,6	5,8	8,5

BENI: SALUD

CARACTERÍSTICA SELECCIONADA	VALOR ESTIMADO (V) (%)	ERROR ESTÁNDAR (EE) (%)	NÚMERO DE CASOS		EFECTO DE DISEÑO (ED)	ERROR RELATIVO (EE/V) (%)	INTERVALO DE CONFIANZA	
			Sin Ponderar (SP)	Ponderado (P)			Límite inferior (%)	Límite superior (%)
POBLACIÓN MENOR DE 5 AÑOS								
Tuvo EDA	**38,3**	**3,9**	**109**	**23.911**	**1,8**	**10,3**	**30,7**	**46,5**
Niño	35,3	4,8	53	11.454	1,5	13,7	26,2	45,6
Niña	41,5	5,8	56	12.457	1,8	14,0	30,4	53,6
Tuvo IRA	**49,8**	**3,5**	**142**	**31.108**	**1,3**	**7,0**	**42,8**	**56,8**
Niño	46,5	4,2	70	15.109	1,0	8,9	38,3	55,0
Niña	53,4	5,2	72	15.999	1,4	9,7	42,9	63,5
Paridez (mujeres en edad fértil con hijos)								
15-19	1,3	0,1	22	4.811	1,2	8,2	1,0	1,5
20-24	1,8	0,1	59	12.847	1,0	6,5	1,6	2,1
25-29	2,3	0,1	59	13.362	0,8	5,6	2,1	2,6
30-34	2,8	0,2	68	15.686	1,1	6,8	2,4	3,2
35-39	3,5	0,2	47	10.915	0,8	6,8	3,0	4,0
40-44	3,8	0,3	57	13.819	1,2	9,2	3,1	4,5
45-49	4,2	0,3	43	10.379	1,1	7,1	3,6	4,9
POBLACIÓN DE MUJERES DE 13 A 50 AÑOS CON HIJOS EN EL ÚLTIMO AÑO PERSONAL QUE ATENDIÓ SU ÚLTIMO PARTO								
Atención Institucional	87,1	4,5	37	7.726	0,7	5,2	74,6	94,0
Atención de Partera	3,5	0,3	1	308	0,0	8,8	2,9	4,2
Médico Tradicional	0,0	0,0	0	0	0,0	0,0	0,0	0,0
Otro	9,4	4,4	3	833	0,9	46,8	3,4	23,3
LUGAR DE ATENCIÓN DEL ÚLTIMO PARTO								
Establecimiento de Salud	87,1	4,5	37	7.726	0,7	5,2	74,6	94,0
Domicilio	12,9	4,5	4	1.141	0,7	35,0	6,0	25,4
Otro	0,0	0,0	0	0	0,0	0,0	0,0	0,0
TIPO DE COBERTURA DE SEGURO DE SALUD (POBLACIÓN TOTAL)								
Público	50,6	2,9	1.039	235.042	6,9	5,8	44,7	56,5
Privado	0,9	0,4	13	4.032	4,7	51,6	0,3	2,4
Otro	0,2	0,2	4	984	4,3	100,2	0,0	1,6
Ninguno	48,3	2,9	952	224.579	6,7	6,0	42,6	54,1
POBLACIÓN DE 15 AÑOS O MÁS DE EDAD								
Fumó cigarrillos	**16,3**	**1,4**	**216**	**49.095**	**1,9**	**8,8**	**13,6**	**19,4**
Hombres	29,8	2,6	191	43.561	2,0	8,7	24,8	35,3
Mujeres	3,6	0,9	25	5.534	1,5	24,9	2,2	5,9
Frecuencia								
Diariamente	9,5	2,1	21	4.654	1,1	21,7	6,1	14,5
Una o dos veces por semana	19,8	3,5	42	9.741	1,7	17,7	13,7	27,9
Una o dos veces por mes	15,2	2,4	32	7.461	1,0	16,0	10,9	20,8
Ocasionalmente	55,5	3,9	121	27.239	1,3	7,1	47,5	63,2
Grupo de edad								
15-28	31,0	2,7	71	15.241	0,8	8,8	25,8	36,9
29-39	27,1	3,2		13.329	1,1	11,7	21,2	34,1
40-59	32,7	2,9	68	16.076	0,8	8,8	27,2	38,8
60 o más	9,1	1,8	19	4.449	0,9	20,3	6,0	13,5

Continúa...

CARACTERÍSTICA SELECCIONADA	VALOR ESTIMADO (V) (%)	ERROR ESTÁNDAR (EE) (%)	NÚMERO DE CASOS		EFECTO DE DISEÑO (ED)	ERROR RELATIVO (EE/V) (%)	INTERVALO DE CONFIANZA	
			Sin Ponderar (SP)	Ponderado (P)			Límite inferior (%)	Límite superior (%)
POBLACIÓN DE 15 AÑOS O MÁS DE EDAD								
Consumió bebidas alcohólicas	**30,6**	**2,0**	**390**	**92.101**	**2,5**	**6,6**	**26,7**	**34,8**
Hombres	46,2	2,8	290	67.592	2,0	6,1	40,6	51,9
Mujeres	15,8	2,3	100	24.509	2,7	14,6	11,7	21,1
Frecuencia								
Diariamente	0,6	0,4	2	522	1,1	70,5	0,1	2,3
Una o dos veces por semana	7,8	2,0	31	7.194	2,2	25,5	4,6	12,9
Una o dos veces por mes	15,8	1,9	58	14.553	1,1	12,1	12,3	20,1
Ocasionalmente	75,8	2,9	299	69.832	1,8	3,9	69,4	81,3
Grupo de edad								
15-28	33,2	2,6	133	30.608	1,2	7,8	28,2	38,6
29-39	29,1	3,2	111	26.847	2,0	11,0	23,1	36,1
40-59	31,1	3,0	120	28.639	1,6	9,5	25,4	37,4
60 o más	6,5		26	6.007	1,0	19,4	4,4	9,6

PANDO: SALUD

CARACTERÍSTICA SELECCIONADA	VALOR ESTIMADO (V) (%)	ERROR ESTÁNDAR (EE) (%)	NÚMERO DE CASOS		EFECTO DE DISEÑO (ED)	ERROR RELATIVO (EE/V) (%)	INTERVALO DE CONFIANZA	
			Sin Ponderar (SP)	Ponderado (P)			Límite inferior (%)	Límite superior (%)
POBLACIÓN MENOR DE 5 AÑOS								
Tuvo EDA	**33,5**	**3,9**	**92**	**7.256**	**1,8**	**11,6**	**26,1**	**41,8**
Niño	33,0	4,0	46	3.593	1,0	12,0	25,5	41,5
Niña	34,0	5,5	46	3.663	1,8	16,3	23,7	46,0
Tuvo IRA	**64,4**	**3,6**	**174**	**13.947**	**1,6**	**5,6**	**56,7**	**71,4**
Niño	61,5	4,5	85	6.692	1,2	7,3	52,1	70,1
Niña	67,4	4,6	89	7.255	1,3	6,8	57,4	75,9
Paridez (mujeres en edad fértil con hijos)								
15-19	1,4	0,1	25	2.025	1,1	10,1	1,1	1,7
20-24	1,9	0,1	59	4.639	0,8	5,9	1,6	2,1
25-29	2,5	0,3	56	4.549	1,7	10,1	2,0	3,0
30-34	3,2	0,2	64	5.094	0,8	6,0	2,8	3,6
35-39	3,3	0,2	55	4.498	1,3	6,9	2,8	3,7
40-44	4,3	0,5	35	2.920	1,3	12,6	3,2	5,4
45-49	4,7	0,5	24	1.972	0,8	10,0	3,8	5,7
POBLACIÓN DE MUJERES DE 13 A 50 AÑOS CON HIJOS EN EL ÚLTIMO AÑO PERSONAL QUE ATENDIÓ SU ÚLTIMO PARTO								
Atención Institucional	82,6	8,4	43	3.374	2,5	10,2	58,3	94,1
Atención de Partera	0,0	0,0	0	0	0,0	0,0	0,0	0,0
Médico Tradicional	0,0	0,0	0	0	0,0	0,0	0,0	0,0
Otro	17,4	8,4	8	713	2,5	48,1	5,9	41,7
LUGAR DE ATENCIÓN DEL ÚLTIMO PARTO								
Establecimiento de Salud	79,7	10,9	42	3.258	3,7	13,6	49,0	94,1
Domicilio	20,3	10,9	9	829	3,7	53,6	5,9	51,0
Otro	0,0	0,0	0	0	0,0	0,0	0,0	0,0
TIPO DE COBERTURA DE SEGURO DE SALUD (POBLACIÓN TOTAL)								
Público	33,4	1,5	590	47.186	1,7	4,4	30,5	36,5
Privado	0,8	0,4	17	1.157	3,3	47,1	0,3	2,1
Otro	0,0	0,0	1	68	0,9	100,5	0,0	0,4
Ninguno	65,7	1,6	1.154	92.800	2,0	2,4	62,4	68,9
POBLACIÓN DE 15 AÑOS O MÁS DE EDAD								
Fumó cigarrillos	**20,4**	**1,4**	**224**	**17.645**	**1,4**	**7,1**	**17,6**	**23,5**
Hombres	34,5	2,4	199	15.775	1,4	6,9	29,8	39,5
Mujeres	4,6	1,0	25	1.870	1,1	21,4	2,9	7,1
Frecuencia								
Diariamente	30,9	3,6	70	5.444	1,4	11,6	24,1	38,6
Una o dos veces por semana	27,7	3,3	62	4.894	1,2	11,9	21,5	34,9
Una o dos veces por mes	6,9	1,9	16	1.215	1,3	27,7	3,9	11,9
Ocasionalmente	34,5	3,6	76	6.092	1,3	10,4	27,6	42,2
Grupo de edad								
15-28	32,7	3,1	72	5.773	1,0	9,6	26,6	39,4
29-39	28,4	3,3	63	5.020	1,2	11,7	22,2	35,7
40-59	32,4	2,7	74	5.723	0,7	8,2	27,2	38,1
60 o más	6,4	1,1	15	1.129	0,5	17,1	4,5	9,0

Continúa...

CARACTERÍSTICA SELECCIONADA	VALOR ESTIMADO (V) (%)	ERROR ESTÁNDAR (EE) (%)	NÚMERO DE CASOS		EFECTO DE DISEÑO (ED)	ERROR RELATIVO (EE/V) (%)	INTERVALO DE CONFIANZA	
			Sin Ponderar (SP)	Ponderado (P)			Límite inferior (%)	Límite superior (%)
POBLACIÓN DE 15 AÑOS O MÁS DE EDAD								
Consumió bebidas alcohólicas	**33,9**	**1,6**	**362**	**29.307**	**1,2**	**4,6**	**30,7**	**37,1**
Hombres	50,6	2,0	290	23.146	0,9	3,9	46,6	54,6
Mujeres	15,1	2,2	72	6.161	1,9	14,6	11,1	20,1
Frecuencia								
Diariamente	0,7	0,3	3	213	0,6	46,7	0,3	1,9
Una o dos veces por semana	14,2	2,2	54	4.148	1,4	15,5	10,2	19,2
Una o dos veces por mes	15,0	1,9	53	4.398	1,1	13,0	11,5	19,4
Ocasionalmente	70,1	2,8	252	20.548	1,3	3,9	64,2	75,4
Grupo de edad								
15-28	34,7	2,9	124	10.158	1,4	8,4	29,0	40,8
29-39	33,1	2,7	120	9.708	1,2	8,2	27,8	38,9
40-59	27,4	1,9	100	8.035	,6	6,8	23,8	31,4
60 o más	4,8	1,1	18	1.406	,9	22,4	3,0	7,5

Anexo N° 2.4

BOLIVIA: EDUCACIÓN

CARACTERÍSTICA SELECCIONADA	VALOR ESTIMADO (V) (%)	ERROR ESTÁNDAR (EE) (%)	NÚMERO DE CASOS		EFECTO DE DISEÑO (ED)	ERROR RELATIVO (EE/V) (%)	INTERVALO DE CONFIANZA	
			Sin Ponderar (SP)	Ponderado (P)			Límite inferior (%)	Límite superior (%)
TASA DE ALFABETISMO								
Total	**91,1**	**0,3**	**26.694**	**7.872.158**	**3,3**	**0,3**	**90,5**	**91,7**
Hombres	95,7	0,3	12.961	3.807.991	2,3	0,3	95,2	96,3
Mujeres	86,7	0,5	13.733	4.064.167	2,5	0,5	85,8	87,6
Grupo de edad								
15-24	99,4	0,1	7.191	2.025.639	1,2	0,1	99,2	99,6
25-39	97,8	0,2	8.242	2.311.883	2,1	0,2	97,3	98,2
40-59	90,8	0,6	7.308	2.208.805	2,8	0,6	89,8	91,9
60 o más	67,2	1,1	3.953	1.325.831	2,6	1,7	65,0	69,4
AÑOS PROMEDIO DE ESTUDIO								
Total	**9,4**	**0,1**	**23.610**	**6.971.124**	**3,2**	**0,7**	**9,3**	**9,6**
Hombres	10,1	0,1	11.398	3.349.334	2,1	0,7	9,9	10,2
Mujeres	8,9	0,1	12.212	3.621.790	2,1	0,8	8,7	9,0
NIVEL MÁXIMO ALCANZADO								
Total								
Ninguno	8,6	0,4	1.572	600.138	3,7	4,1	7,9	9,3
Primaria	26,0	0,4	5.706	1.814.667	2,4	1,7	25,2	26,9
Secundaria	36,6	0,5	9.004	2.551.959	2,7	1,4	35,6	37,6
Superior	28,4	0,5	7.237	1.980.567	3,4	1,9	27,4	29,5
Otros	0,3	0,0	91	23.793	1,2	12,2	0,3	0,4
Hombres								
Ninguno	3,9	0,3	343	129.423	2,8	7,8	3,3	4,5
Primaria	26,0	0,5	2.647	871.662	1,7	2,1	25,0	27,1
Secundaria	40,5	0,6	4.767	1.355.481	2,0	1,6	39,2	41,7
Superior	29,4	0,6	3.615	985.946	2,0	2,0	28,3	30,6
Otros	0,2	0,0	26	6.822	1,1	21,3	0,1	0,3
Mujeres								
Ninguno	13,0	0,5	1.229	134.012	2,8	4,0	12,0	14,0
Primaria	26,0	0,6	3.059	514.908	1,9	2,1	25,0	27,1
Secundaria	33,0	0,6	4.237	971.870	1,6	1,7	31,9	34,2
Superior	27,5	0,6	3.622	924.041	2,2	2,2	26,3	28,7
Otros	0,5	0,1	65	16.837	1,1	13,9	0,4	0,6
TASA DE MATRICULACIÓN								
Total	**94,7**	**0,3**	**10.116**	**2.950.853**	**2,0**	**0,3**	**94,1**	**95,3**
Hombres	95,3	0,4	5.103	1.488.892	1,7	40,2	94,6	96,1
Mujeres	94,0	0,4	5.013	1.461.961	1,7	46,9	93,2	94,9
TASA DE ASISTENCIA ESCOLAR								
Total	**94,2**	**0,3**	**10.165**	**2.965.627**	**2,0**	**0,3**	**93,6**	**94,8**
Hombres	94,7	0,4	5.128	1.498.194	1,7	0,4	93,9	95,5
Mujeres	93,7	0,4	5.037	1.467.433	1,7	0,5	92,8	94,6

Continúa...

CARACTERÍSTICA SELECCIONADA	VALOR ESTIMADO (V) (%)	ERROR ESTÁNDAR (EE) (%)	NÚMERO DE CASOS		EFECTO DE DISEÑO (ED)	ERROR RELATIVO (EE/V) (%)	INTERVALO DE CONFIANZA	
			Sin Ponderar (SP)	Ponderado (P)			Límite inferior (%)	Límite superior (%)
TECNOLOGÍA DE INFORMACIÓN Y COMUNICACIÓN								
POBLACIÓN DE 5 AÑOS O MÁS DE EDAD QUE UTILIZARON COMPUTADORA EN LOS ÚLTIMOS TRES MESES								
Total	**26,6**	**0,5**	**34.289**	**10.096.605**	**4,6**	**1,9**	**25,6**	**27,6**
Hombres	29,2	0,6	16.818	4.942.009	2,9	2,0	28,0	30,4
Mujeres	24,1	0,5	17.471	5.154.596	2,7	2,2	23,0	25,1
POBLACIÓN DE 5 AÑOS O MÁS DE EDAD QUE UTILIZARON INTERNET EN LOS ÚLTIMOS TRES MESES								
Total	**36,1**	**0,6**	**34.289**	**10.096.605**	**4,5**	**1,5**	**35,0**	**37,1**
Hombres	38,6	0,6	16.818	4.942.009	2,9	1,7	37,4	39,9
Mujeres	33,6	0,6	17.471	5.154.596	2,6	1,7	32,5	34,7
POBLACIÓN DE 5 AÑOS O MÁS DE EDAD QUE UTILIZARON TELÉFONO CELULAR EN LOS ÚLTIMOS TRES MESES								
Total	**67,6**	**0,5**	**34.289**	**10.096.605**	**3,9**	**0,7**	**66,6**	**68,6**
Hombres	69,9	0,6	16.818	4.942.009	2,5	0,8	68,8	71,0
Mujeres	65,3	0,6	17.471	5.154.596	2,9	0,9	64,1	66,5

URBANA: EDUCACIÓN

CARACTERÍSTICA SELECCIONADA	VALOR ESTIMADO (V) (%)	ERROR ESTÁNDAR (EE) (%)	NÚMERO DE CASOS		EFECTO DE DISEÑO (ED)	ERROR RELATIVO (EE/V) (%)	INTERVALO DE CONFIANZA	
			Sin Ponderar (SP)	Ponderado (P)			Límite inferior (%)	Límite superior (%)
TASA DE ALFABETISMO								
Total	**96,3**	**0,2**	**21.309**	**5.529.158**	**1,6**	**0,2**	**96,0**	**96,6**
Hombres	98,6	0,1	10.285	2.659.609	1,3	0,1	98,3	98,8
Mujeres	94,2	0,3	11.024	2.869.549	1,3	0,3	93,7	94,7
Grupo de edad								
15-24	99,5	0,1	5.984	1.539.595	1,1	0,1	99,3	99,7
25-39	98,8	0,1	6.939	1.790.437	1,2	0,1	98,5	99,1
40-59	95,7	0,3	5.710	1.503.298	1,5	0,3	95,1	96,4
60 o más	84,2	0,8	2.676	695.828	1,3	1,0	82,6	85,8
AÑOS PROMEDIO DE ESTUDIO								
Total	**11,1**	**0,1**	**18.863**	**4.900.743**	**3,2**	**0,6**	**11,0**	**11,2**
Hombres	11,6	0,1	9.045	2.339.075	2,0	0,6	11,5	11,7
Mujeres	10,6	0,1	9.818	2.561.668	1,9	0,7	10,5	10,8
NIVEL MÁXIMO ALCANZADO								
Total								
Ninguno	3,3	0,2	675	162.189	1,6	5,0	3,0	3,6
Primaria	18,2	0,4	3.621	892.589	1,9	2,1	17,5	19,0
Secundaria	40,6	0,6	7.612	1.987.301	2,9	1,5	39,4	41,7
Superior	37,5	0,7	6.867	1.835.924	3,7	1,8	36,1	38,8
Otros	0,5	0,1	88	22.740	1,3	12,3	0,4	0,6
Hombres								
Ninguno	1,2	0,1	118	28.177	1,2	10,6	1,0	1,5
Primaria	16,1	0,5	1.537	377.681	1,5	2,9	15,2	17,1
Secundaria	43,4	0,7	3.938	1.015.431	2,0	1,7	42,0	44,9
Superior	39,0	0,8	3.428	911.883	2,2	2,0	37,5	40,5
Otros	0,3	0,1	24	5.903	1,0	21,4	0,2	0,4
Mujeres								
Ninguno	5,2	0,3	557	134.012	1,3	5,0	4,7	5,8
Primaria	20,1	0,5	2.084	514.908	1,2	2,3	19,2	21,0
Secundaria	37,9	0,7	3.674	971.870	1,6	1,8	36,6	39,3
Superior	36,1	0,7	3.439	924.041	2,3	2,0	34,7	37,5
Otros	0,7	0,1	64	16.837	1,3	14,0	0,5	0,9
TASA DE MATRICULACIÓN								
Total	**95,1**	**0,3**	**7.819**	**1.999.023**	**1,3**	**0,3**	**94,5**	**95,6**
Hombres	95,5	0,4	3.956	1.010.118	1,3	0,4	94,7	96,2
Mujeres	94,6	0,4	3.863	988.905	1,2	0,4	93,8	95,4
TASA DE ASISTENCIA ESCOLAR								
Total	**94,6**	**0,3**	**7.859**	**2.009.180**	**1,4**	**0,3**	**94,0**	**95,2**
Hombres	95,0	0,4	3.973	1.014.870	1,3	0,4	94,3	95,8
Mujeres	94,1	0,4	3.886	994.310	1,2	0,4	93,3	94,9

Continúa...

CARACTERÍSTICA SELECCIONADA	VALOR ESTIMADO (V) (%)	ERROR ESTÁNDAR (EE) (%)	NÚMERO DE CASOS		EFECTO DE DISEÑO (ED)	ERROR RELATIVO (EE/V) (%)	INTERVALO DE CONFIANZA	
			Sin Ponderar (SP)	Ponderado (P)			Límite inferior (%)	Límite superior (%)
TECNOLOGÍA DE INFORMACIÓN Y COMUNICACIÓN								
POBLACIÓN DE 5 AÑOS O MÁS DE EDAD QUE UTILIZARON COMPUTADORA EN LOS ÚLTIMOS TRES MESES								
Total	**34,4**	**0,7**	**27.043**	**6.986.570**	**5,1**	**1,9**	**33,2**	**35,7**
Hombres	37,8	0,8	13.192	3.397.249	3,2	2,0	36,3	39,2
Mujeres	31,3	0,7	13.851	3.589.321	3,0	2,2	30,0	32,7
POBLACIÓN DE 5 AÑOS O MÁS DE EDAD QUE UTILIZARON INTERNET EN LOS ÚLTIMOS TRES MESES								
Total	**45,8**	**0,6**	**27.043**	**6.986.570**	**4,6**	**1,4**	**44,5**	**47,1**
Hombres	48,8	0,7	13.192	3.397.249	2,9	1,5	47,3	50,2
Mujeres	43,0	0,7	13.851	3.589.321	2,7	1,6	41,7	44,4
POBLACIÓN DE 5 AÑOS O MÁS DE EDAD QUE UTILIZARON TELÉFONO CELULAR EN LOS ÚLTIMOS TRES MESES								
Total	**75,2**	**0,4**	**27.043**	**6.986.570**	**2,6**	**0,6**	**74,4**	**76,0**
Hombres	76,6	0,5	13.192	3.397.249	1,7	0,6	75,6	77,5
Mujeres	73,9	0,5	13.851	3.589.321	2,0	0,7	72,9	74,9

RURAL: EDUCACIÓN

CARACTERÍSTICA SELECCIONADA	VALOR ESTIMADO (V) (%)	ERROR ESTÁNDAR (EE) (%)	NÚMERO DE CASOS		EFECTO DE DISEÑO (ED)	ERROR RELATIVO (EE/V) (%)	INTERVALO DE CONFIANZA	
			Sin Ponderar (SP)	Ponderado (P)			Límite inferior (%)	Límite superior (%)
TASA DE ALFABETISMO								
Total	**78,7**	**1,1**	**5.385**	**2.343.000**	**3,6**	**1,3**	**76,7**	**80,8**
Hombres	89,2	0,9	2.676	1.148.382	2,2	1,0	87,4	90,9
Mujeres	68,7	1,4	2.709	1.194.618	2,7	2,1	65,9	71,6
Grupo de edad								
15-24	98,9	0,3	1.207	486.044	0,9	0,3	98,3	99,5
25-39	94,2	0,9	1.303	521.446	1,9	1,0	92,4	96,0
40-59	80,4	1,5	1.598	705.507	2,4	1,9	77,4	83,4
60 o más	48,5	2,1	1.277	630.003	2,5	4,2	44,4	52,5
AÑOS PROMEDIO DE ESTUDIO								
Total	**5,5**	**0,1**	**4.747**	**2.070.381**	**4,4**	**2,6**	**5,3**	**5,8**
Hombres	6,5	0,1	2.353	1.010.259	2,4	2,3	6,2	6,8
Mujeres	4,6	0,2	2.394	1.060.122	3,2	3,8	4,3	5,0
NIVEL MÁXIMO ALCANZADO								
Total								
Ninguno	21,2	1,1	897	437.949	3,7	5,4	19,0	23,5
Primaria	44,5	1,1	2.085	922.078	2,4	2,5	42,3	46,8
Secundaria	27,3	1,0	1.392	564.658	2,4	3,7	25,4	29,3
Superior	7,0	0,7	370	144.643	4,0	10,6	5,7	8,6
Otros	0,1	0,0	3	1.053	1,2	70,1	0,0	0,2
Hombres								
Ninguno	10,0	1,0	225	101.246	2,4	9,6	8,3	12,1
Primaria	48,9	1,3	1.110	493.981	1,6	2,7	46,3	51,5
Secundaria	33,7	1,3	829	340.050	1,7	3,8	31,2	36,2
Superior	7,3	0,8	187	74.063	2,0	10,4	6,0	9,0
Otros	0,1	0,1	2	919	1,3	78,8	0,0	0,4
Mujeres								
Ninguno	31,8	1,6	672	134.012	2,6	5,1	28,7	35,0
Primaria	40,4	1,5	975	514.908	2,0	3,7	37,4	43,4
Secundaria	21,2	1,0	563	971.870	1,6	4,9	19,2	23,3
Superior	6,7	1,0	183	924.041	3,6	14,4	5,0	8,8
Otros	0,0	0,0	1	16.837	0,3	100,0	0,0	0,1
TASA DE MATRICULACIÓN								
Total	**93,9**	**0,8**	**2.297**	**951.830**	**2,3**	**0,8**	**92,4**	**95,4**
Hombres	95,0	0,9	1.147	478.774	1,9	0,9	93,2	96,7
Mujeres	92,8	1,1	1.150	473.056	2,0	1,2	90,6	94,9
TASA DE ASISTENCIA ESCOLAR								
Total	**93,4**	**0,8**	**2.306**	**956.447**	**2,3**	**0,8**	**91,9**	**95,0**
Hombres	94,1	1,0	1.155	483.324	1,9	1,0	92,2	96,0
Mujeres	92,8	1,1	1.151	473.123	2,0	1,2	90,6	94,9

Continúa...

CARACTERÍSTICA SELECCIONADA	VALOR ESTIMADO (V) (%)	ERROR ESTÁNDAR (EE) (%)	NÚMERO DE CASOS		EFECTO DE DISEÑO (ED)	ERROR RELATIVO (EE/V) (%)	INTERVALO DE CONFIANZA	
			Sin Ponderar (SP)	Ponderado (P)			Límite inferior (%)	Límite superior (%)
TECNOLOGÍA DE INFORMACIÓN Y COMUNICACIÓN								
POBLACIÓN DE 5 AÑOS O MÁS DE EDAD QUE UTILIZARON COMPUTADORA EN LOS ÚLTIMOS TRES MESES								
Total	**8,9**	**0,7**	**7.246**	**3.110.035**	**4,7**	**8,1**	**7,5**	**10,3**
Hombres	10,4	0,9	3.626	1.544.760	3,0	8,4	8,6	12,1
Mujeres	7,5	0,7	3.620	1.565.275	2,9	9,9	6,0	8,9
POBLACIÓN DE 5 AÑOS O MÁS DE EDAD QUE UTILIZARON INTERNET EN LOS ÚLTIMOS TRES MESES								
Total	**14,2**	**1,0**	**7.246**	**3.110.035**	**5,5**	**6,8**	**12,3**	**16,1**
Hombres	16,4	1,1	3.626	1.544.760	3,1	6,7	14,2	18,5
Mujeres	12,0	1,0	3.620	1.565.275	3,4	8,2	10,1	14,0
POBLACIÓN DE 5 AÑOS O MÁS DE EDAD QUE UTILIZARON TELÉFONO CELULAR EN LOS ÚLTIMOS TRES MESES								
Total	**50,4**	**1,2**	**7.246**	**3.110.035**	**4,2**	**2,4**	**48,1**	**52,8**
Hombres	55,4	1,3	3.626	1.544.760	2,6	2,4	52,7	58,0
Mujeres	45,6	1,5	3.620	1.565.275	3,4	3,3	42,6	48,6

CHUQUISACA: EDUCACIÓN

CARACTERÍSTICA SELECCIONADA	VALOR ESTIMADO (V) (%)	ERROR ESTÁNDAR (EE) (%)	NÚMERO DE CASOS		EFECTO DE DISEÑO (ED)	ERROR RELATIVO (EE/V) (%)	INTERVALO DE CONFIANZA	
			Sin Ponderar (SP)	Ponderado (P)			Límite inferior (%)	Límite superior (%)
TASA DE ALFABETISMO								
Total	**82,1**	**1,8**	**1.416**	**430.079**	**3,2**	**2,2**	**78,4**	**85,8**
Hombres	89,2	1,9	680	208.998	2,5	2,1	85,4	93,0
Mujeres	75,4	2,2	736	221.081	1,9	2,9	71,0	79,8
Grupo de edad								
15-24	99,2	0,5	335	94.706	0,9	0,5	98,3	100,2
25-39	96,8	0,8	396	116.366	0,8	0,8	95,2	98,5
40-59	82,3	2,8	413	129.678	2,3	3,4	76,6	87,9
60 o más	44,6	3,9	272	89.329	1,8	8,8	36,7	52,4
AÑOS PROMEDIO DE ESTUDIO								
Total	**8,2**	**0,3**	**1.269**	**389.112**	**3,1**	**3,8**	**7,6**	**8,9**
Hombres	8,8	0,3	599	186.400	1,9	3,8	8,1	9,4
Mujeres	7,7	0,4	670	202.712	2,0	4,6	7,0	8,5
NIVEL MÁXIMO ALCANZADO								
Total								
Ninguno	17,6	1,9	214	68.398	3,2	10,9	14,0	21,8
Primaria	31,8	2,6	402	123.704	3,9	8,1	26,9	37,2
Secundaria	19,4	2,1	280	75.507	3,6	10,9	15,5	24,0
Superior	31,2	1,9	372	121.293	2,0	6,0	27,6	35,0
Otros	0,1	0,1	1	210	0,7	99,8	0,0	0,4
Hombres								
Ninguno	10,2	1,9	58	19.080	2,5	18,9	6,9	14,8
Primaria	36,4	3,1	215	67.847	2,6	8,6	30,4	42,9
Secundaria	21,1	2,7	144	39.280	2,6	12,7	16,2	27,0
Superior	32,3	2,0	182	60.193	1,2	6,3	28,3	36,5
Otros	0,0	0,0	0	0	0,0	0,0	0,0	0,0
Mujeres								
Ninguno	24,3	2,2	156	134.012	1,4	9,1	20,1	29,1
Primaria	27,6	2,6	187	514.908	1,8	9,5	22,6	33,1
Secundaria	17,9	1,8	136	971.870	1,7	10,3	14,4	21,9
Superior	30,1	2,2	190	924.041	1,9	7,4	25,9	34,8
Otros	0,1	0,1	1	16.837	0,7	99,7	0,0	0,8
TASA DE MATRICULACIÓN								
Total	**95,2**	**0,8**	**575**	**164.512**	**0,9**	**0,9**	**93,5**	**96,9**
Hombres	96,8	0,9	282	80.786	0,8	1,0	94,9	98,7
Mujeres	93,7	1,5	293	83.726	1,2	1,6	90,6	96,8
TASA DE ASISTENCIA ESCOLAR								
Total	**95,1**	**0,9**	**576**	**164.722**	**0,9**	**0,9**	**93,4**	**96,9**
Hombres	96,6	0,9	283	80.996	0,7	1,0	94,7	98,4
Mujeres	93,7	1,5	293	83.726	1,2	1,6	90,6	96,8

Continúa...

CARACTERÍSTICA SELECCIONADA	VALOR ESTIMADO (V) (%)	ERROR ESTÁNDAR (EE) (%)	NÚMERO DE CASOS		EFECTO DE DISEÑO (ED)	ERROR RELATIVO (EE/V) (%)	INTERVALO DE CONFIANZA	
			Sin Ponderar (SP)	Ponderado (P)			Límite inferior (%)	Límite superior (%)
TECNOLOGÍA DE INFORMACIÓN Y COMUNICACIÓN								
POBLACIÓN DE 5 AÑOS O MÁS DE EDAD QUE UTILIZARON COMPUTADORA EN LOS ÚLTIMOS TRES MESES								
Total	**21,9**	**1,8**	**1.883**	**567.278**	**3,6**	**8,2**	**18,2**	**25,5**
Hombres	23,8	1,9	904	274.952	1,8	7,9	20,0	27,6
Mujeres	20,1	2,1	979	292.326	2,6	10,2	15,9	24,2
POBLACIÓN DE 5 AÑOS O MÁS DE EDAD QUE UTILIZARON INTERNET EN LOS ÚLTIMOS TRES MESES								
Total	**32,8**	**1,8**	**1.883**	**567.278**	**2,7**	**5,4**	**29,2**	**36,3**
Hombres	34,7	2,2	904	274.952	2,0	6,4	30,3	39,2
Mujeres	30,9	1,8	979	292.326	1,4	5,7	27,3	34,5
POBLACIÓN DE 5 AÑOS O MÁS DE EDAD QUE UTILIZARON TELÉFONO CELULAR EN LOS ÚLTIMOS TRES MESES								
Total	**58,8**	**1,7**	**1.883**	**567.278**	**2,4**	**3,0**	**55,3**	**62,3**
Hombres	61,0	2,0	904	274.952	1,5	3,3	57,0	65,0
Mujeres	56,8	2,3	979	292.326	2,1	4,0	52,2	61,4

LA PAZ: EDUCACIÓN

CARACTERÍSTICA SELECCIONADA	VALOR ESTIMADO (V) (%)	ERROR ESTÁNDAR (EE) (%)	NÚMERO DE CASOS		EFECTO DE DISEÑO (ED)	ERROR RELATIVO (EE/V) (%)	INTERVALO DE CONFIANZA	
			Sin Ponderar (SP)	Ponderado (P)			Límite inferior (%)	Límite superior (%)
TASA DE ALFABETISMO								
Total	**92,6**	**0,8**	**7.428**	**2.085.373**	**6,2**	**0,8**	**91,1**	**94,1**
Hombres	98,1	0,4	3.579	994.298	3,3	0,4	97,2	98,9
Mujeres	87,6	1,2	3.849	1.091.075	4,8	1,3	85,3	89,9
Grupo de edad								
15-24	99,9	0,1	1.943	500.544	0,6	0,1	99,7	100,0
25-39	99,5	0,3	2.256	567.502	2,8	0,3	99,0	100,0
40-59	95,0	0,9	2.051	589.469	3,7	1,0	93,2	96,8
60 o más	71,5	2,6	1.178	427.858	4,9	3,6	66,5	76,6
AÑOS PROMEDIO DE ESTUDIO								
Total	**9,6**	**0,1**	**6.584**	**1.853.654**	**2,8**	**1,1**	**9,4**	**9,9**
Hombres	10,7	0,1	3.171	880.731	2,0	1,1	10,4	10,9
Mujeres	8,7	0,1	3.413	972.923	2,0	1,6	8,4	9,0
NIVEL MÁXIMO ALCANZADO								
Total								
Ninguno	7,5	0,8	301	138.865	6,5	11,0	6,0	9,3
Primaria	25,6	0,8	1.390	474.440	2,0	2,9	24,1	27,1
Secundaria	37,5	1,0	2.636	695.386	2,6	2,5	35,7	39,4
Superior	28,9	0,9	2.219	535.965	2,8	3,2	27,1	30,8
Otros	0,5	0,1	38	8.998	1,1	18,3	0,3	0,7
Hombres								
Ninguno	1,9	0,5	41	16.781	3,4	23,7	1,2	3,0
Primaria	22,5	1,0	550	197.746	1,7	4,3	20,6	24,4
Secundaria	43,3	1,2	1.408	381.647	1,8	2,7	41,0	45,7
Superior	31,9	1,2	1.159	281.355	2,0	3,7	29,7	34,3
Otros	0,4	0,1	13	3.202	1,1	31,0	0,2	0,7
Mujeres								
Ninguno	12,5	1,4	260	134.012	5,7	10,8	10,1	15,5
Primaria	28,4	1,1	840	514.908	2,1	4,0	26,3	30,7
Secundaria	32,2	1,0	1.228	971.870	1,5	3,2	30,3	34,3
Superior	26,2	1,0	1.060	924.041	1,5	3,6	24,3	28,1
Otros	0,6	0,1	25	16.837	0,9	20,8	0,4	0,9
TASA DE MATRICULACIÓN								
Total	**95,5**	**0,5**	**2.653**	**735.016**	**1,4**	**0,5**	**94,6**	**96,4**
Hombres	96,7	0,6	1.332	372.315	1,3	0,6	95,6	97,8
Mujeres	94,2	0,8	1.321	362.701	1,7	0,9	92,6	95,9
TASA DE ASISTENCIA ESCOLAR								
Total	**95,3**	**0,5**	**2.659**	**736.388**	**1,4**	**0,5**	**94,4**	**96,3**
Hombres	96,6	0,6	1.334	372.811	1,3	0,6	95,5	97,7
Mujeres	94,0	0,9	1.325	363.577	1,7	0,9	92,3	95,7

Continúa...

CARACTERÍSTICA SELECCIONADA	VALOR ESTIMADO (V) (%)	ERROR ESTÁNDAR (EE) (%)	NÚMERO DE CASOS		EFECTO DE DISEÑO (ED)	ERROR RELATIVO (EE/V) (%)	INTERVALO DE CONFIANZA	
			Sin Ponderar (SP)	Ponderado (P)			Límite inferior (%)	Límite superior (%)
TECNOLOGÍA DE INFORMACIÓN Y COMUNICACIÓN								
POBLACIÓN DE 5 AÑOS O MÁS DE EDAD QUE UTILIZARON COMPUTADORA EN LOS ÚLTIMOS TRES MESES								
Total	**31,7**	**0,9**	**9.335**	**2.619.346**	**3,3**	**2,8**	**30,0**	**33,4**
Hombres	36,5	1,1	4.544	1.267.580	2,5	3,1	34,3	38,7
Mujeres	27,2	0,9	4.791	1.351.766	2,0	3,3	25,5	29,0
POBLACIÓN DE 5 AÑOS O MÁS DE EDAD QUE UTILIZARON INTERNET EN LOS ÚLTIMOS TRES MESES								
Total	**37,2**	**0,9**	**9.335**	**2.619.346**	**3,3**	**2,4**	**35,5**	**39,0**
Hombres	42,1	1,1	4.544	1.267.580	2,4	2,7	39,9	44,4
Mujeres	32,6	1,0	4.791	1.351.766	2,1	3,0	30,7	34,5
POBLACIÓN DE 5 AÑOS O MÁS DE EDAD QUE UTILIZARON TELÉFONO CELULAR EN LOS ÚLTIMOS TRES MESES								
Total	**71,8**	**1,0**	**9.335**	**2.619.346**	**4,5**	**1,4**	**69,8**	**73,7**
Hombres	74,6	1,1	4.544	1.267.580	3,1	1,5	72,4	76,8
Mujeres	69,1	1,2	4.791	1.351.766	3,4	1,8	66,7	71,5

COCHABAMBA: EDUCACIÓN

CARACTERÍSTICA SELECCIONADA	VALOR ESTIMADO (V) (%)	ERROR ESTÁNDAR (EE) (%)	NÚMERO DE CASOS		EFECTO DE DISEÑO (ED)	ERROR RELATIVO (EE/V) (%)	INTERVALO DE CONFIANZA	
			Sin Ponderar (SP)	Ponderado (P)			Límite inferior (%)	Límite superior (%)
TASA DE ALFABETISMO								
Total	**90,9**	**0,7**	**5.523**	**1.390.747**	**3,2**	**0,8**	**89,6**	**92,3**
Hombres	96,0	0,6	2.698	681.296	2,7	0,6	94,8	97,2
Mujeres	86,0	0,9	2.825	709.451	1,9	1,0	84,3	87,8
Grupo de edad								
15-24	99,2	0,3	1.518	373.104	1,2	0,3	98,7	99,7
25-39	96,4	0,5	1.677	402.309	1,4	0,6	95,3	97,5
40-59	87,5	1,4	1.506	390.793	3,0	1,7	84,7	90,4
60 o más	73,3	2,2	822	224.541	2,2	3,0	69,0	77,7
AÑOS PROMEDIO DE ESTUDIO								
Total	**9,5**	**0,2**	**4.908**	**1.226.472**	**5,7**	**2,0**	**9,1**	**9,9**
Hombres	10,1	0,2	2.363	591.412	3,5	2,0	9,7	10,5
Mujeres	9,0	0,2	2.545	635.060	3,2	2,3	8,5	9,4
NIVEL MÁXIMO ALCANZADO								
Total								
Ninguno	8,5	0,8	313	104.089	3,9	9,2	7,1	10,2
Primaria	27,6	1,4	1.166	339.104	4,9	5,1	24,9	30,5
Secundaria	31,7	1,0	1.662	388.352	2,1	3,0	29,8	33,6
Superior	31,7	1,3	1.739	389.073	4,1	4,2	29,1	34,4
Otros	0,5	0,1	28	5.854	1,0	20,9	0,3	0,7
Hombres								
Ninguno	3,7	0,8	63	21.896	3,9	20,5	2,5	5,5
Primaria	28,0	1,5	533	165.672	2,6	5,3	25,2	31,0
Secundaria	35,3	1,4	882	208.483	2,0	3,9	32,6	38,0
Superior	32,8	1,4	878	193.884	2,1	4,2	30,1	35,6
Otros	0,2	0,1	7	1.477	0,8	37,0	0,1	0,5
Mujeres								
Ninguno	12,9	0,9	250	134.012	2,1	7,3	11,2	14,9
Primaria	27,3	1,5	633	514.908	2,7	5,7	24,4	30,5
Secundaria	28,3	1,0	780	971.870	1,2	3,7	26,3	30,4
Superior	30,7	1,6	861	924.041	3,0	5,1	27,8	33,9
Otros	0,7	0,2	21	16.837	1,0	23,4	0,4	1,1
TASA DE MATRICULACIÓN								
Total	**93,9**	**0,6**	**1.988**	**500.083**	**1,4**	**0,7**	**92,6**	**95,1**
Hombres	95,1	0,8	1.062	266.627	1,3	0,8	93,6	96,6
Mujeres	92,4	0,9	926	233.456	1,0	1,0	90,7	94,2
TASA DE ASISTENCIA ESCOLAR								
Total	**93,0**	**0,7**	**2.002**	**504.879**	**1,6**	**0,8**	**91,6**	**94,4**
Hombres	93,8	1,0	1.071	270.427	1,8	1,0	91,9	95,7
Mujeres	92,0	0,9	931	234.452	1,0	1,0	90,3	93,8

Continúa...

CARACTERÍSTICA SELECCIONADA	VALOR ESTIMADO (V) (%)	ERROR ESTÁNDAR (EE) (%)	NÚMERO DE CASOS		EFECTO DE DISEÑO (ED)	ERROR RELATIVO (EE/V) (%)	INTERVALO DE CONFIANZA	
			Sin Ponderar (SP)	Ponderado (P)			Límite inferior (%)	Límite superior (%)
TECNOLOGÍA DE INFORMACIÓN Y COMUNICACIÓN								
POBLACIÓN DE 5 AÑOS O MÁS DE EDAD QUE UTILIZARON COMPUTADORA EN LOS ÚLTIMOS TRES MESES								
Total	**28,8**	**1,0**	**7.014**	**1.767.288**	**3,3**	**3,4**	**26,9**	**30,8**
Hombres	31,5	1,2	3.499	887.010	2,4	3,8	29,1	33,9
Mujeres	26,1	1,0	3.515	880.278	1,8	3,8	24,1	28,1
POBLACIÓN DE 5 AÑOS O MÁS DE EDAD QUE UTILIZARON INTERNET EN LOS ÚLTIMOS TRES MESES								
Total	**37,3**	**1,1**	**7.014**	**1.767.288**	**3,9**	**3,0**	**35,1**	**39,6**
Hombres	39,9	1,4	3.499	887.010	2,8	3,5	37,2	42,7
Mujeres	34,7	1,1	3.515	880.278	1,9	3,2	32,5	36,8
POBLACIÓN DE 5 AÑOS O MÁS DE EDAD QUE UTILIZARON TELÉFONO CELULAR EN LOS ÚLTIMOS TRES MESES								
Total	**68,8**	**1,2**	**7.014**	**1.767.288**	**4,6**	**1,7**	**66,4**	**71,1**
Hombres	70,3	1,0	3.499	887.010	1,8	1,5	68,3	72,3
Mujeres	67,2	1,6	3.515	880.278	4,0	2,4	64,1	70,4

ORURO: EDUCACIÓN

CARACTERÍSTICA SELECCIONADA	VALOR ESTIMADO (V) (%)	ERROR ESTÁNDAR (EE) (%)	NÚMERO DE CASOS		EFECTO DE DISEÑO (ED)	ERROR RELATIVO (EE/V) (%)	INTERVALO DE CONFIANZA	
			Sin Ponderar (SP)	Ponderado (P)			Límite inferior (%)	Límite superior (%)
TASA DE ALFABETISMO								
Total	**91,8**	**1,1**	**1.603**	**377.184**	**2,7**	**1,2**	**89,6**	**94,1**
Hombres	97,7	0,6	782	182.612	1,2	0,6	96,5	98,9
Mujeres	86,3	1,9	821	194.572	2,4	2,2	82,6	90,0
GRUPO DE EDAD								
15-24	98,8	0,6	404	93.678	1,2	0,6	97,6	100,0
25-39	98,1	0,6	459	106.310	1,0	0,6	96,9	99,4
40-59	90,8	2,3	421	100.224	2,7	2,5	86,2	95,4
60 o más	76,0	3,0	319	76.972	1,6	4,0	69,9	82,0
AÑOS PROMEDIO DE ESTUDIO								
Total	**9,0**	**0,3**	**1.412**	**334.208**	**3,7**	**3,1**	**8,5**	**9,6**
Hombres	9,8	0,3	679	159.373	2,0	2,7	9,3	10,4
Mujeres	8,3	0,3	733	174.835	2,4	4,0	7,6	9,0
NIVEL MÁXIMO ALCANZADO								
Total								
Ninguno	8,3	1,3	121	27.783	2,9	15,1	6,1	11,2
Primaria	31,0	1,6	462	103.504	1,8	5,3	27,8	34,3
Secundaria	33,0	2,2	481	110.377	3,1	6,6	28,8	37,6
Superior	27,5	2,6	345	91.783	4,8	9,4	22,6	33,0
Otros	0,2	0,1	3	761	1,2	60,8	0,1	0,8
Hombres								
Ninguno	2,2	0,6	15	3.550	1,2	27,8	1,3	3,9
Primaria	31,0	2,1	219	49.344	1,4	6,8	26,9	35,3
Secundaria	38,5	2,8	271	61.323	2,3	7,3	33,0	44,3
Superior	28,2	3,0	173	44.940	2,9	10,5	22,7	34,5
Otros	0,1	0,1	1	216	0,9	100,3	0,0	1,0
Mujeres								
Ninguno	13,9	2,0	106	134.012	2,4	14,4	10,3	18,4
Primaria	31,0	2,0	243	514.908	1,2	6,4	27,2	35,1
Secundaria	28,1	2,2	210	971.870	1,5	7,8	23,9	32,6
Superior	26,8	2,6	172	924.041	2,8	9,8	21,9	32,4
Otros	0,3	0,2	2	16.837	1,3	74,4	0,1	1,4
TASA DE MATRICULACIÓN								
Total	**95,4**	**0,9**	**631**	**141.757**	**1,2**	**1,0**	**93,6**	**97,2**
Hombres	95,6	1,4	320	72.212	1,6	1,5	92,7	98,5
Mujeres	95,2	1,5	311	69.545	1,5	1,6	92,2	98,2
TASA DE ASISTENCIA ESCOLAR								
Total	**95,2**	**1,1**	**632**	**142.124**	**1,5**	**1,1**	**93,0**	**97,3**
Hombres	95,6	1,4	320	72.212	1,6	1,5	92,7	98,5
Mujeres	94,7	1,6	312	69.912	1,5	1,7	91,6	97,9

Continúa...

CARACTERÍSTICA SELECCIONADA	VALOR ESTIMADO (V) (%)	ERROR ESTÁNDAR (EE) (%)	NÚMERO DE CASOS		EFECTO DE DISEÑO (ED)	ERROR RELATIVO (EE/V) (%)	INTERVALO DE CONFIANZA	
			Sin Ponderar (SP)	Ponderado (P)			Límite inferior (%)	Límite superior (%)
TECNOLOGÍA DE INFORMACIÓN Y COMUNICACIÓN								
POBLACIÓN DE 5 AÑOS O MÁS DE EDAD QUE UTILIZARON COMPUTADORA EN LOS ÚLTIMOS TRES MESES								
Total	**29,5**	**1,9**	**2.068**	**480.885**	**3,4**	**6,3**	**25,7**	**33,2**
Hombres	32,2	2,2	1.016	234.990	2,2	6,8	27,8	36,6
Mujeres	26,8	2,1	1.052	245.895	2,3	7,8	22,7	31,0
POBLACIÓN DE 5 AÑOS O MÁS DE EDAD QUE UTILIZARON INTERNET EN LOS ÚLTIMOS TRES MESES								
Total	**32,3**	**1,8**	**2.068**	**480.885**	**3,0**	**5,5**	**28,7**	**35,9**
Hombres	35,5	2,1	1.016	234.990	2,0	6,0	31,3	39,8
Mujeres	29,2	2,1	1.052	245.895	2,2	7,1	25,0	33,4
POBLACIÓN DE 5 AÑOS O MÁS DE EDAD QUE UTILIZARON TELÉFONO CELULAR EN LOS ÚLTIMOS TRES MESES								
Total	**69,7**	**1,7**	**2.068**	**480.885**	**2,7**	**2,4**	**66,3**	**73,0**
Hombres	73,8	1,8	1.016	234.990	1,6	2,4	70,3	77,3
Mujeres	65,7	2,0	1.052	245.895	1,9	3,1	61,6	69,8

POTOSÍ: EDUCACIÓN

CARACTERÍSTICA SELECCIONADA	VALOR ESTIMADO (V) (%)	ERROR ESTÁNDAR (EE) (%)	NÚMERO DE CASOS		EFECTO DE DISEÑO (ED)	ERROR RELATIVO (EE/V) (%)	INTERVALO DE CONFIANZA	
			Sin Ponderar (SP)	Ponderado (P)			Límite inferior (%)	Límite superior (%)
TASA DE ALFABETISMO								
Total	**73,9**	**1,7**	**1.218**	**596.007**	**1,8**	**2,3**	**70,6**	**77,3**
Hombres	85,0	2,1	554	273.705	2,0	2,5	80,7	89,2
Mujeres	64,6	2,2	664	322.302	1,5	3,5	60,0	69,1
Grupo de edad								
15-24	100,0	0,0	247	109.797	0,0	0,0	100,0	100,0
25-39	92,2	2,0	325	145.710	1,6	2,1	88,2	96,1
40-59	78,1	2,7	366	182.783	1,6	3,4	72,6	83,5
60 o más	34,2	3,1	280	157.717	1,4	9,0	28,0	40,5
AÑOS PROMEDIO DE ESTUDIO								
Total	**6,4**	**0,2**	**1.083**	**534.489**	**1,7**	**3,6**	**5,9**	**6,8**
Hombres	7,3	0,3	485	242.435	1,3	3,9	6,7	7,8
Mujeres	5,6	0,3	598	292.054	1,1	4,6	5,1	6,1
NIVEL MÁXIMO ALCANZADO								
Total								
Ninguno	26,2	1,9	232	139.805	2,1	7,4	22,5	30,2
Primaria	33,4	1,5	344	178.408	1,1	4,5	30,4	36,5
Secundaria	24,4	1,8	296	130.365	1,8	7,2	21,0	28,1
Superior	16,0	1,5	210	85.509	1,7	9,2	13,3	19,2
Otros	0,1	0,1	1	402	0,8	100,1	0,0	0,6
Hombres								
Ninguno	14,4	2,4	55	34.802	2,3	16,8	10,1	19,9
Primaria	40,6	2,3	180	98.528	1,1	5,7	36,0	45,4
Secundaria	29,0	2,4	156	70.303	1,4	8,3	24,4	34,1
Superior	16,0	1,6	94	38.802	0,9	0,0	13,1	19,4
Otros	16,0	1,6	94	38.802	0,9	9,8	13,1	19,4
Mujeres								
Ninguno	36,0	2,5	177	134.012	1,3	6,9	31,1	41,1
Primaria	27,4	2,1	164	514.908	1,7	7,7	23,3	31,8
Secundaria	20,6	1,9	140	971.870	1,3	9,1	17,0	24,6
Superior	16,0	1,7	116	924.041	1,1	10,5	12,9	19,7
Otros	0,1	0,1	1	16.837	0,8	100,3	0,0	1,0
TASA DE MATRICULACIÓN								
Total	**96,5**	**1,0**	**521**	**244.924**	**1,6**	**1,1**	**94,4**	**98,6**
Hombres	95,3	1,7	252	117.100	1,6	1,8	91,8	98,8
Mujeres	97,5	0,9	269	127.824	1,0	1,0	95,6	99,4
TASA DE ASISTENCIA ESCOLAR								
Total	**96,2**	**1,1**	**522**	**245.548**	**1,6**	**1,1**	**94,1**	**98,3**
Hombres	94,8	1,8	253	117.724	1,6	1,9	91,2	98,3
Mujeres	97,5	0,9	269	127.824	1,0	1,0	95,6	99,4

Continúa...

CARACTERÍSTICA SELECCIONADA	VALOR ESTIMADO (V) (%)	ERROR ESTÁNDAR (EE) (%)	NÚMERO DE CASOS		EFECTO DE DISEÑO (ED)	ERROR RELATIVO (EE/V) (%)	INTERVALO DE CONFIANZA	
			Sin Ponderar (SP)	Ponderado (P)			Límite inferior (%)	Límite superior (%)
TECNOLOGÍA DE INFORMACIÓN Y COMUNICACIÓN								
POBLACIÓN DE 5 AÑOS O MÁS DE EDAD QUE UTILIZARON COMPUTADORA EN LOS ÚLTIMOS TRES MESES								
Total	**15,3**	**1,5**	**1.641**	**798.686**	**3,0**	**10,0**	**12,2**	**18,4**
Hombres	18,1	2,0	758	370.057	2,0	11,0	14,1	22,2
Mujeres	12,9	1,6	883	428.629	2,0	12,5	9,6	16,1
POBLACIÓN DE 5 AÑOS O MÁS DE EDAD QUE UTILIZARON INTERNET EN LOS ÚLTIMOS TRES MESES								
Total	**25,6**	**2,3**	**1.641**	**798.686**	**4,6**	**9,0**	**20,9**	**30,2**
Hombres	27,7	2,7	758	370.057	2,8	9,7	22,3	33,2
Mujeres	23,7	2,3	883	428.629	2,6	9,8	19,0	28,4
POBLACIÓN DE 5 AÑOS O MÁS DE EDAD QUE UTILIZARON TELÉFONO CELULAR EN LOS ÚLTIMOS TRES MESES								
Total	**53,1**	**2,2**	**1.641**	**798.686**	**3,3**	**4,2**	**48,6**	**57,6**
Hombres	57,0	2,5	758	370.057	1,9	4,4	51,9	62,0
Mujeres	49,8	2,6	883	428.629	2,5	5,3	44,5	55,1

TARIJA: EDUCACIÓN

CARACTERÍSTICA SELECCIONADA	VALOR ESTIMADO (V) (%)	ERROR ESTÁNDAR (EE) (%)	NÚMERO DE CASOS		EFECTO DE DISEÑO (ED)	ERROR RELATIVO (EE/V) (%)	INTERVALO DE CONFIANZA	
			Sin Ponderar (SP)	Ponderado (P)			Límite inferior (%)	Límite superior (%)
TASA DE ALFABETISMO								
Total	**92,5**	**1,0**	**2.251**	**397.691**	**3,5**	**1,1**	**90,5**	**94,6**
Hombres	95,5	0,8	1.082	191.159	1,7	0,9	93,8	97,1
Mujeres	89,8	1,5	1.169	206.532	3,1	1,7	86,7	92,9
Grupo de edad								
15-24	99,1	0,4	585	103.587	1,2	0,4	98,3	99,9
25-39	98,1	0,6	739	127.491	1,5	0,6	96,9	99,3
40-59	91,8	1,5	638	113.588	2,0	1,7	88,7	94,8
60 o más	67,8	4,2	289	53.025	2,4	6,2	59,5	76,1
AÑOS PROMEDIO DE ESTUDIO								
Total	**9,4**	**0,2**	**2.004**	**353.542**	**3,0**	**2,2**	**9,0**	**9,8**
Hombres	9,7	0,2	959	169.118	1,5	2,1	9,3	10,1
Mujeres	9,1	0,3	1.045	184.424	2,3	2,9	8,6	9,7
NIVEL MÁXIMO ALCANZADO								
Total								
Ninguno	6,9	1,1	143	24.409	4,0	16,4	5,0	9,5
Primaria	29,4	1,6	577	103.995	2,4	5,4	26,4	32,7
Secundaria	34,0	1,5	688	120.067	2,1	4,5	31,0	37,0
Superior	29,5	1,4	591	104.227	1,8	4,6	26,9	32,3
Otros	0,2	0,1	5	844	1,0	45,3	0,1	0,6
Hombres								
Ninguno	3,9	1,0	41	6.648	2,5	25,1	2,4	6,4
Primaria	30,4	1,7	284	51.410	1,3	5,5	27,2	33,8
Secundaria	36,8	1,6	357	62.261	1,0	4,3	33,7	40,0
Superior	28,7	1,5	276	48.566	1,0	5,1	25,9	31,7
Otros	0,1	0,1	1	233	1,3	99,8	0,0	1,0
Mujeres								
Ninguno	9,6	1,6	102	134.012	3,2	16,6	6,9	13,3
Primaria	28,5	1,9	293	514.908	1,7	6,7	24,8	32,5
Secundaria	31,3	1,8	331	971.870	1,3	5,6	27,9	35,0
Superior	30,2	1,7	315	924.041	1,3	5,7	26,9	33,7
Otros	0,3	0,2	4	16.837	0,9	49,5	0,1	0,9
TASA DE MATRICULACIÓN								
Total	**93,4**	**3,5**	**801**	**140.012**	**15,9**	**3,8**	**86,4**	**100,3**
Hombres	95,1	3,1	383	66.633	8,0	3,3	88,9	101,3
Mujeres	91,8	4,0	418	73.379	9,1	4,4	83,7	99,8
TASA DE ASISTENCIA ESCOLAR								
Total	**92,6**	**3,5**	**807**	**141.134**	**14,2**	**3,7**	**85,7**	**99,5**
Hombres	94,1	3,1	386	67.326	6,6	3,3	88,0	100,3
Mujeres	91,2	4,0	421	73.808	8,5	4,4	83,2	99,2

Continúa...

CARACTERÍSTICA SELECCIONADA	VALOR ESTIMADO (V) (%)	ERROR ESTÁNDAR (EE) (%)	NÚMERO DE CASOS		EFECTO DE DISEÑO (ED)	ERROR RELATIVO (EE/V) (%)	INTERVALO DE CONFIANZA	
			Sin Ponderar (SP)	Ponderado (P)			Límite inferior (%)	Límite superior (%)
TECNOLOGÍA DE INFORMACIÓN Y COMUNICACIÓN								
POBLACIÓN DE 5 AÑOS O MÁS DE EDAD QUE UTILIZARON COMPUTADORA EN LOS ÚLTIMOS TRES MESES								
Total	**25,2**	**1,3**	**2.859**	**502.558**	**2,6**	**5,2**	**22,6**	**27,8**
Hombres	27,1	1,5	1.368	240.017	1,6	5,5	24,1	30,1
Mujeres	23,4	1,6	1.491	262.541	2,0	6,6	20,3	26,5
POBLACIÓN DE 5 AÑOS O MÁS DE EDAD QUE UTILIZARON INTERNET EN LOS ÚLTIMOS TRES MESES								
Total	**40,5**	**1,9**	**2.859**	**502.558**	**4,5**	**4,8**	**36,6**	**44,4**
Hombres	43,5	2,1	1.368	240.017	2,4	4,8	39,3	47,6
Mujeres	37,8	2,1	1.491	262.541	2,9	5,7	33,5	42,0
POBLACIÓN DE 5 AÑOS O MÁS DE EDAD QUE UTILIZARON TELÉFONO CELULAR EN LOS ÚLTIMOS TRES MESES								
Total	**72,2**	**1,5**	**2.859**	**502.558**	**3,1**	**2,0**	**69,2**	**75,1**
Hombres	74,7	1,8	1.368	240.017	2,3	2,4	71,1	78,2
Mujeres	69,9	1,7	1.491	262.541	2,0	2,4	66,5	73,2

SANTA CRUZ: EDUCACIÓN

CARACTERÍSTICA SELECCIONADA	VALOR ESTIMADO (V) (%)	ERROR ESTÁNDAR (EE) (%)	NÚMERO DE CASOS		EFECTO DE DISEÑO (ED)	ERROR RELATIVO (EE/V) (%)	INTERVALO DE CONFIANZA	
			Sin Ponderar (SP)	Ponderado (P)			Límite inferior (%)	Límite superior (%)
TASA DE ALFABETISMO								
Total	**95,3**	**0,4**	**4.881**	**2.207.131**	**1,7**	**0,4**	**94,5**	**96,0**
Hombres	97,1	0,4	2.386	1.083.785	1,2	0,4	96,4	97,9
Mujeres	93,4	0,6	2.495	1.123.346	1,4	0,6	92,3	94,6
GRUPO DE EDAD								
15-24	99,3	0,2	1.405	629.970	1,0	0,2	98,8	99,7
25-39	98,5	0,4	1.600	722.223	1,4	0,4	97,8	99,2
40-59	93,9	1,0	1.335	606.088	2,2	1,0	92,0	95,8
60 o más	78,9	1,9	541	248.850	1,2	2,4	75,1	82,7
AÑOS PROMEDIO DE ESTUDIO								
Total	**10,3**	**0,1**	**4.296**	**1.942.475**	**2,4**	**1,1**	**10,1**	**10,6**
Hombres	10,6	0,1	2.097	952.256	1,5	1,2	10,4	10,9
Mujeres	10,1	0,1	2.199	990.219	1,6	1,3	9,8	10,3
NIVEL MÁXIMO ALCANZADO								
Total								
Ninguno	4,3	0,4	170	82.626	2,0	10,2	3,5	5,2
Primaria	21,4	0,8	892	415.996	1,5	3,5	20,0	22,9
Secundaria	44,5	1,2	1.941	863.457	2,6	2,7	42,1	46,9
Superior	29,5	1,2	1.278	573.672	3,2	4,2	27,1	32,1
Otros	0,3	0,1	15	6.724	1,2	28,4	0,2	0,6
Hombres								
Ninguno	2,3	0,4	44	22.148	1,3	15,9	1,7	3,2
Primaria	21,3	1,0	428	203.230	1,2	4,5	19,5	23,3
Secundaria	46,3	1,4	991	441.194	1,7	3,1	43,5	49,2
Superior	29,8	1,3	630	283.990	1,8	4,5	27,2	32,5
Otros	0,2	0,1	4	1.694	1,0	50,4	0,1	0,5
Mujeres								
Ninguno	6,1	0,6	126	134.012	1,6	10,5	5,0	7,5
Primaria	21,5	0,9	464	514.908	1,1	4,3	19,7	23,4
Secundaria	42,6	1,4	950	971.870	1,4	3,3	39,9	45,5
Superior	29,3	1,4	648	924.041	2,1	4,8	26,6	32,1
Otros	0,5	0,2	11	16.837	1,2	32,1	0,3	1,0
TASA DE MATRICULACIÓN								
Total	**94,5**	**0,6**	**1.872**	**851.800**	**1,2**	**0,6**	**93,4**	**95,7**
Hombres	94,5	0,8	936	426.835	1,2	0,9	92,9	96,2
Mujeres	94,5	0,8	936	424.965	1,2	0,9	92,9	96,1
TASA DE ASISTENCIA ESCOLAR								
Total	**94,0**	**0,6**	**1.884**	**856.771**	**1,2**	**0,6**	**92,8**	**95,2**
Hombres	93,9	0,9	943	429.802	1,2	0,9	92,2	95,6
Mujeres	94,1	0,8	941	426.969	1,2	0,9	92,4	95,7

Continúa...

CARACTERÍSTICA SELECCIONADA	VALOR ESTIMADO (V) (%)	ERROR ESTÁNDAR (EE) (%)	NÚMERO DE CASOS		EFECTO DE DISEÑO (ED)	ERROR RELATIVO (EE/V) (%)	INTERVALO DE CONFIANZA	
			Sin Ponderar (SP)	Ponderado (P)			Límite inferior (%)	Límite superior (%)
TECNOLOGÍA DE INFORMACIÓN Y COMUNICACIÓN								
POBLACIÓN DE 5 AÑOS O MÁS DE EDAD QUE UTILIZARON COMPUTADORA EN LOS ÚLTIMOS TRES MESES								
Total	**26,6**	**1,3**	**6.263**	**2.838.818**	**5,7**	**5,0**	**24,0**	**29,3**
Hombres	27,7	1,5	3.096	1.407.710	3,3	5,2	24,9	30,6
Mujeres	25,5	1,4	3.167	1.431.108	3,2	5,4	22,8	28,3
POBLACIÓN DE 5 AÑOS O MÁS DE EDAD QUE UTILIZARON INTERNET EN LOS ÚLTIMOS TRES MESES								
Total	**39,8**	**1,4**	**6.263**	**2.838.818**	**4,8**	**3,4**	**37,1**	**42,5**
Hombres	40,6	1,5	3.096	1.407.710	2,9	3,7	37,7	43,6
Mujeres	38,9	1,4	3.167	1.431.108	2,8	3,7	36,1	41,8
POBLACIÓN DE 5 AÑOS O MÁS DE EDAD QUE UTILIZARON TELÉFONO CELULAR EN LOS ÚLTIMOS TRES MESES								
Total	**70,1**	**1,0**	**6.263**	**2.838.818**	**3,1**	**1,4**	**68,1**	**72,1**
Hombres	72,2	1,2	3.096	1.407.710	2,4	1,7	69,8	74,7
Mujeres	68,0	1,2	3.167	1.431.108	1,9	1,7	65,7	70,3

BENI: EDUCACIÓN

CARACTERÍSTICA SELECCIONADA	VALOR ESTIMADO (V) (%)	ERROR ESTÁNDAR (EE) (%)	NÚMERO DE CASOS		EFECTO DE DISEÑO (ED)	ERROR RELATIVO (EE/V) (%)	INTERVALO DE CONFIANZA	
			Sin Ponderar (SP)	Ponderado (P)			Límite inferior (%)	Límite superior (%)
TASA DE ALFABETISMO								
Total	**93,7**	**1,3**	**1.296**	**301.375**	**3,9**	**1,4**	**91,0**	**96,4**
Hombres	95,6	1,3	628	146.415	2,5	1,4	93,0	98,2
Mujeres	91,9	1,6	668	154.960	2,4	1,8	88,7	95,2
Grupo de edad								
15-24	98,6	0,6	405	91.971	1,2	0,7	97,3	99,9
25-39	96,7	2,4	393	92.192	7,1	2,5	91,8	101,5
40-59	94,6	1,4	323	75.754	1,3	1,5	91,8	97,5
60 o más	74,9	4,8	175	41.458	2,2	6,4	65,3	84,5
AÑOS PROMEDIO DE ESTUDIO								
Total	**9,7**	**0,3**	**1.128**	**262.870**	**3,4**	**2,7**	**9,2**	**10,3**
Hombres	9,7	0,3	549	127.919	2,2	2,8	9,1	10,2
Mujeres	9,8	0,3	579	134.951	2,1	3,1	9,2	10,4
NIVEL MÁXIMO ALCANZADO								
Total								
Ninguno	4,6	1,3	49	11.994	4,3	28,1	2,6	8,0
Primaria	22,4	1,5	261	58.935	1,5	6,7	19,5	25,6
Secundaria	51,1	2,2	592	134.451	2,3	4,4	46,6	55,6
Superior	21,9	2,4	226	57.490	3,9	11,0	17,4	27,1
Otros	0,0	0,0	0	0	0,0	0,0	0,0	0,0
Hombres								
Ninguno	2,9	1,1	15	3.663	2,6	39,8	1,3	6,3
Primaria	23,0	1,9	127	29.387	1,2	8,4	19,3	27,1
Secundaria	56,0	2,7	316	71.573	1,6	4,8	50,5	61,2
Superior	18,2	2,7	91	23.296	2,6	14,6	13,4	24,2
Otros	0,0	0,0	0	0	0,0	0,0	0,0	0,0
Mujeres								
Ninguno	6,2	1,6	34	134.012	2,5	26,5	3,6	10,4
Primaria	21,9	1,7	134	514.908	0,8	7,8	18,6	25,5
Secundaria	46,6	2,5	276	971.870	1,5	5,3	41,7	51,6
Superior	25,3	2,5	135	924.041	2,6	10,0	20,6	30,8
Otros	0,0	0,0	0	0	0,0	0,0	0,0	0,0
TASA DE MATRICULACIÓN								
Total	**91,0**	**1,3**	**573**	**132.836**	**1,1**	**1,4**	**88,4**	**93,5**
Hombres	91,7	1,8	285	66.488	1,2	1,9	88,1	95,2
Mujeres	90,2	2,0	288	66.348	1,3	2,2	86,2	94,3
TASA DE ASISTENCIA ESCOLAR								
Total	**90,2**	**1,3**	**579**	**134.013**	**1,2**	**1,5**	**87,5**	**92,9**
Hombres	91,0	1,9	287	67.000	1,2	2,1	87,2	94,8
Mujeres	89,4	2,0	292	67.013	1,2	2,2	85,3	93,4

Continúa...

CARACTERÍSTICA SELECCIONADA	VALOR ESTIMADO (V) (%)	ERROR ESTÁNDAR (EE) (%)	NÚMERO DE CASOS		EFECTO DE DISEÑO (ED)	ERROR RELATIVO (EE/V) (%)	INTERVALO DE CONFIANZA	
			Sin Ponderar (SP)	Ponderado (P)			Límite inferior (%)	Límite superior (%)
TECNOLOGÍA DE INFORMACIÓN Y COMUNICACIÓN								
POBLACIÓN DE 5 AÑOS O MÁS DE EDAD QUE UTILIZARON COMPUTADORA EN LOS ÚLTIMOS TRES MESES								
Total	**12,0**	**1,5**	**1.733**	**402.187**	**3,5**	**12,2**	**9,0**	**14,9**
Hombres	12,3	1,8	844	196.577	2,7	15,0	8,6	16,0
Mujeres	11,7	1,7	889	205.610	2,4	14,2	8,3	15,0
POBLACIÓN DE 5 AÑOS O MÁS DE EDAD QUE UTILIZARON INTERNET EN LOS ÚLTIMOS TRES MESES								
Total	**22,5**	**1,8**	**1.733**	**402.187**	**3,3**	**8,1**	**18,8**	**26,2**
Hombres	21,8	2,2	844	196.577	2,4	10,1	17,4	26,2
Mujeres	23,2	2,2	889	205.610	2,3	9,3	18,8	27,6
POBLACIÓN DE 5 AÑOS O MÁS DE EDAD QUE UTILIZARON TELÉFONO CELULAR EN LOS ÚLTIMOS TRES MESES								
Total	**54,4**	**2,1**	**1.733**	**402.187**	**3,0**	**3,8**	**50,2**	**58,5**
Hombres	53,5	2,3	844	196.577	1,8	4,3	48,8	58,1
Mujeres	55,3	2,7	889	205.610	2,7	4,9	49,8	60,8

PANDO: EDUCACIÓN

CARACTERÍSTICA SELECCIONADA	VALOR ESTIMADO (V) (%)	ERROR ESTÁNDAR (EE) (%)	NÚMERO DE CASOS		EFECTO DE DISEÑO (ED)	ERROR RELATIVO (EE/V) (%)	INTERVALO DE CONFIANZA	
			Sin Ponderar (SP)	Ponderado (P)			Límite inferior (%)	Límite superior (%)
TASA DE ALFABETISMO								
Total	**95,6**	**0,5**	**1.078**	**86.571**	**0,8**	**0,6**	**94,5**	**96,7**
Hombres	97,0	0,7	572	45.723	1,1	0,8	95,5	98,5
Mujeres	93,9	1,0	506	40.848	0,9	1,0	92,0	95,9
Grupo de edad								
15-24	99,2	0,5	349	28.282	1,0	0,5	98,2	100,2
25-39	97,5	0,7	397	31.780	0,8	0,7	96,1	98,9
40-59	92,3	1,8	255	20.428	1,2	1,9	88,6	95,9
60 o más	79,5	3,9	77	6.081	0,7	4,9	71,6	87,4
AÑOS PROMEDIO DE ESTUDIO								
Total	**10,2**	**0,1**	**926**	**74.302**	**0,8**	**1,4**	**9,9**	**10,4**
Hombres	10,3	0,2	496	39.690	0,8	1,8	9,9	10,7
Mujeres	10,0	0,2	430	34.612	0,6	1,8	9,6	10,4
NIVEL MÁXIMO ALCANZADO								
Total								
Ninguno	2,9	0,6	29	2.169	1,0	19,2	2,0	4,3
Primaria	22,3	1,6	212	16.581	1,3	7,0	19,3	25,7
Secundaria	45,8	2,5	428	33.997	2,4	5,5	40,7	50,9
Superior	29,0	1,8	257	21.555	1,4	6,1	25,5	32,7
Otros	0,0	0,0	0	0	0,0	0,0	0,0	0,0
Hombres								
Ninguno	2,2	0,7	11	855	1,2	33,0	1,1	4,2
Primaria	21,4	1,9	111	8.498	1,1	8,9	17,8	25,5
Secundaria	48,9	3,0	242	19.417	1,8	6,1	42,9	55,0
Superior	27,5	1,8	132	10.920	0,8	6,5	24,0	31,3
Otros	0,0	0,0	0	0	0,0	0,0	0,0	0,0
Mujeres								
Ninguno	3,8	0,8	18	134.012	0,8	21,0	2,5	5,8
Primaria	23,4	2,0	101	514.908	0,7	8,7	19,5	27,7
Secundaria	42,1	3,4	186	971.870	2,0	8,0	35,4	49,1
Superior	30,7	2,6	125	924.041	1,2	8,4	25,7	36,2
Otros	0,0	0,0	0	0	0,0	0,0	0,0	0,0
TASA DE MATRICULACIÓN								
Total	**94,3**	**1,1**	**502**	**39.913**	**1,2**	**1,2**	**92,0**	**96,6**
Hombres	95,1	1,5	251	19.896	1,2	1,5	92,1	98,1
Mujeres	93,5	1,6	251	20.017	1,1	1,7	90,2	96,8
TASA DE ASISTENCIA ESCOLAR								
Total	**94,0**	**1,2**	**504**	**40.048**	**1,2**	**1,2**	**91,6**	**96,3**
Hombres	95,1	1,5	251	19.896	1,2	1,5	92,1	98,1
Mujeres	92,9	1,6	253	20.152	1,0	1,7	89,6	96,2

Continúa...

CARACTERÍSTICA SELECCIONADA	VALOR ESTIMADO (V) (%)	ERROR ESTÁNDAR (EE) (%)	NÚMERO DE CASOS		EFECTO DE DISEÑO (ED)	ERROR RELATIVO (EE/V) (%)	INTERVALO DE CONFIANZA	
			Sin Ponderar (SP)	Ponderado (P)			Límite inferior (%)	Límite superior (%)
TECNOLOGÍA DE INFORMACIÓN Y COMUNICACIÓN								
POBLACIÓN DE 5 AÑOS O MÁS DE EDAD QUE UTILIZARON COMPUTADORA EN LOS ÚLTIMOS TRES MESES								
Total	**20,5**	**1,7**	**1.493**	**119.559**	**2,8**	**8,5**	**17,0**	**24,1**
Hombres	19,7	1,8	789	63.116	1,7	9,3	16,0	23,4
Mujeres	21,5	2,1	704	56.443	1,9	10,0	17,1	25,8
POBLACIÓN DE 5 AÑOS O MÁS DE EDAD QUE UTILIZARON INTERNET EN LOS ÚLTIMOS TRES MESES								
Total	**31,5**	**1,9**	**1.493**	**119.559**	**2,4**	**5,9**	**27,8**	**35,3**
Hombres	31,7	2,5	789	63.116	2,3	7,9	26,6	36,8
Mujeres	31,3	1,7	704	56.443	1,0	5,5	27,8	34,8
POBLACIÓN DE 5 AÑOS O MÁS DE EDAD QUE UTILIZARON TELÉFONO CELULAR EN LOS ÚLTIMOS TRES MESES								
Total	**53,1**	**1,8**	**1.493**	**119.559**	**2,0**	**3,4**	**49,4**	**56,7**
Hombres	53,9	2,4	789	63.116	1,8	4,4	49,1	58,8
Mujeres	52,1	2,3	704	56.443	1,5	4,4	47,4	56,7

Anexo N° 2.5

BOLIVIA: INGRESOS LABORALES

CARACTERÍSTICA SELECCIONADA	VALOR ESTIMADO (V)	ERROR ESTÁNDAR (EE)	NÚMERO DE CASOS		EFECTO DE DISEÑO (ED)	ERROR RELATIVO (EE/V) (%)	INTERVALO DE CONFIANZA	
			Sin Ponderar (SP)	Ponderado (P)			Límite inferior	Límite superior
INGRESO PROMEDIO MENSUAL								
Total	**2.780**	**38,2**	**14.867**	**4.376.072**	**3,1**	**1,4**	**2.705**	**2.854**
CATEGORÍA EN EL EMPLEO								
Obrero (a)	2.849	48,7	1.396	370.311	1,4	1,7	2.753	2.944
Empleado (a)	3.657	59,0	5.071	1.407.280	2,5	1,6	3.541	3.773
Trabajador(a) por cuenta propia	2.060	34,2	7.303	2.250.073	1,9	1,7	1.993	2.127
Patrón, socio o empleador que no recibe remuneración	4.832	392,1	636	209.569	3,9	8,1	4.062	5.601
Empleado(a) del hogar	1.579	45,8	377	109.506	1,4	2,9	1.490	1.669
Otros	4.801	483,2	84	29.333	2,9	10,1	3.853	5.749
GRUPO OCUPACIONAL								
Fuerzas Armadas	7.029	559,1	31	7.282	1,0	8,0	5.932	8.127
Directivos Adm. Pública y empresas	6.033	260,4	363	106.825	1,5	4,3	5.522	6.544
Profesionales científicos e intelectuales	4.667	101,1	1.455	412.422	1,9	2,2	4.469	4.866
Técnicos de nivel medio	3.969	111,7	1.156	312.101	1,7	2,8	3.750	4.188
Empleados de oficina	3.199	86,2	482	134.706	1,2	2,7	3.030	3.368
Trabajadores de servicio y vendedores	2.521	48,3	3.207	873.931	1,2	1,9	2.426	2.615
Trabajadores en agricultura, pecuaria, pesca y otros	1.128	110,4	2.053	875.437	6,1	9,8	912	1.345
Trabajadores de la construcción, Ind. manufacturera y otros	2.849	41,3	3.233	864.133	1,3	1,4	2.768	2.930
Operadores de instalación y maquinarias	3.509	96,7	1.539	418.535	2,4	2,8	3.319	3.698
Trabajadores no calificados	2.028	40,6	1.347	370.475	1,5	2,0	1.949	2.108
Sin especificar	2.000	0,0	1	225	-	-	2.000	2.000
ACTIVIDAD ECONÓMICA								
Agricultura, ganadería, caza, pesca y silvicultura	1.244	107,8	2.189	917.048	5,6	8,7	1.032	1.455
Explotación de minas y canteras	5.155	555,0	213	76.407	3,6	10,8	4.066	6.244
Industria manufacturera	2.771	67,0	1.746	469.023	1,3	2,4	2.640	2.903
Suministro de electricidad, gas, vapor y aire acondicionado	5.090	649,7	34	9.773	1,3	12,8	3.815	6.366
Suministro de agua, evacuación de aguas residuales, gestión de desecho	3.582	359,5	52	15.574	1,5	10,0	2.876	4.287
Construcción	3.453	58,7	1.771	477.264	1,3	1,7	3.338	3.568
Venta por mayor y menor, reparación de automotores	2.652	53,9	2.739	752.791	1,3	2,0	2.547	2.758
Transporte y almacenamiento	3.359	78,6	1.221	322.768	1,4	2,3	3.205	3.513
Actividades de alojamiento y servicio de comidas	2.591	89,6	1.027	275.111	1,2	3,5	2.415	2.767
Informaciones y comunicaciones	3.781	231,5	199	56.073	1,3	6,1	3.327	4.236
Intermediación financiera y seguros	5.032	229,0	171	48.076	1,1	4,6	4.583	5.482
Actividades inmobiliarias	3.410	489,9	47	16.107	1,7	14,4	2.448	4.371
Servicios profesionales y técnicos	3.667	141,0	421	118.301	1,6	3,8	3.390	3.944

Continúa...

CARACTERÍSTICA SELECCIONADA	VALOR ESTIMADO (V)	ERROR ESTÁNDAR (EE)	NÚMERO DE CASOS		EFECTO DE DISEÑO (ED)	ERROR RELATIVO (EE/V) (%)	INTERVALO DE CONFIANZA	
			Sin Ponderar (SP)	Ponderado (P)			Límite inferior	Límite superior
Actividades de servicios administrativos y de apoyo	2.790	292,5	188	55.826	2,7	10,5	2.216	3.364
Adm. Pública, defensa y seguridad social	4.342	108,6	625	149.276	1,2	2,5	4.129	4.555
Servicios de educación	4.249	90,5	854	235.633	1,2	2,1	4.072	4.427
Servicios de salud y asistencia social	3.828	148,3	523	144.685	1,8	3,9	3.537	4.119
Actividades artísticas, entretenimiento y recreativas	3.018	235,2	94	24.684	0,9	7,8	2.557	3.480
Otras actividades de servicios	2.075	110,2	359	97.563	1,3	5,3	1.859	2.292
Actividades de hogares privados	1.580	45,6	378	109.902	1,4	2,9	1.491	1.670
Servicios de organismos extraterritorriales	8.580	1489,4	10	2.928	1,2	17,4	5.657	11.503
Sin especificar	3.519	538,4	6	1.259	0,8	15,3	2.463	4.576

URBANA: INGRESOS LABORALES

CARACTERÍSTICA SELECCIONADA	VALOR ESTIMADO (V)	ERROR ESTÁNDAR (EE)	NÚMERO DE CASOS		EFECTO DE DISEÑO (ED)	ERROR RELATIVO (EE/V) (%)	INTERVALO DE CONFIANZA	
			Sin Ponderar (SP)	Ponderado (P)			Límite inferior	Límite superior
INGRESO PROMEDIO MENSUAL								
Total	**3.243**	**38,1**	**11.902**	**3.090.986**	**2,7**	**1,2**	**3.168**	**3.318**
CATEGORÍA EN EL EMPLEO								
Obrero (a)	3.042	51,8	1.128	268.142	1,4	1,7	2.940	3.143
Empleado (a)	3.683	57,5	4.679	1.266.275	2,4	1,6	3.571	3.796
Trabajador(a) por cuenta propia	2.753	38,6	5.178	1.303.774	1,5	1,4	2.677	2.829
Patrón, socio o empleador que no recibe remuneración	5.146	239,8	506	133.381	1,6	4,7	4.675	5.617
Empleado(a) del hogar	1.599	48,1	347	99.881	1,5	3,0	1.505	1.694
Otros	5.585	595,1	64	19.533	2,9	10,7	4.416	6.753
GRUPO OCUPACIONAL								
Fuerzas Armadas	7.029	559,1	31	7.282	1,2	8,0	5.932	8.127
Directivos Adm. Pública y empresas	6.180	255,4	337	96.023	1,5	4,1	5.679	6.682
Profesionales científicos e intelectuales	4.751	99,0	1.319	362.505	1,7	2,1	4.557	4.946
Técnicos de nivel medio	4.010	115,0	1.105	295.518	1,9	2,9	3.784	4.236
Empleados de oficina	3.198	86,2	469	130.337	1,3	2,7	3.029	3.367
Trabajadores de servicio y vendedores	2.615	51,0	2.932	755.394	1,3	1,9	2.515	2.715
Trabajadores en agricultura, pecuaria, pesca y otros	2.164	197,5	349	82.193	1,2	9,1	1.776	2.551
Trabajadores de la construcción, Ind. manufacturera y otros	2.936	41,9	2.885	714.009	1,2	1,4	2.853	3.018
Operadores de instalación y maquinarias	3.466	77,7	1.369	352.558	1,7	2,2	3.314	3.619
Trabajadores no calificados	1.980	35,8	1.105	294.942	1,3	1,8	1.909	2.050
Sin especificar	2.000	0,0	1	225	-	-	2.000	2.000
ACTIVIDAD ECONÓMICA								
Agricultura, ganadería, caza, pesca y silvicultura	2.423	183,3	391	96.649	1,3	7,6	2.063	2.783
Explotación de minas y canteras	5.883	624,7	150	46.884	2,8	10,6	4.656	7.109
Industria manufacturera	2.937	68,1	1.559	392.488	1,2	2,3	2.803	3.070
Suministro de electricidad, gas, vapor y aire acondicionado	5.135	688,5	32	9.206	1,4	13,4	3.783	6.487
Suministro de agua, evacuación de aguas residuales, gestión de desecho	3.695	418,3	42	11.692	1,5	11,3	2.874	4.517
Construcción	3.567	63,4	1.536	383.167	1,3	1,8	3.442	3.691
Venta por mayor y menor, reparación de automotores	2.740	57,0	2.524	658.378	1,4	2,1	2.628	2.852
Transporte y almacenamiento	3.394	83,6	1.150	297.220	1,6	2,5	3.230	3.558
Actividades de alojamiento y servicio de comidas	2.655	92,9	938	237.582	1,3	3,5	2.472	2.837
Informaciones y comunicaciones	3.829	231,1	196	55.196	1,4	6,0	3.375	4.283
Intermediación financiera y seguros	5.033	229,6	170	47.956	1,2	4,6	4.582	5.484
Actividades inmobiliarias	3.421	503,1	46	15.690	1,9	14,7	2.433	4.408
Servicios profesionales y técnicos	3.692	141,6	414	115.082	1,8	3,8	3.414	3.970

Continúa...

CARACTERÍSTICA SELECCIONADA	VALOR ESTIMADO (V)	ERROR ESTÁNDAR (EE)	NÚMERO DE CASOS		EFECTO DE DISEÑO (ED)	ERROR RELATIVO (EE/V) (%)	INTERVALO DE CONFIANZA	
			Sin Ponderar (SP)	Ponderado (P)			Límite inferior	Límite superior
Actividades de servicios administrativos y de apoyo	2.830	310,9	176	52.010	3,0	11,0	2.220	3.441
Adm. Pública, defensa y seguridad social	4.512	110,4	580	134.365	1,2	2,4	4.295	4.729
Servicios de educación	4.214	102,3	733	194.760	1,3	2,4	4.013	4.415
Servicios de salud y asistencia social	3.965	122,7	470	126.162	1,2	3,1	3.724	4.206
Actividades artísticas, entretenimiento y recreativas	3.107	241,4	90	23.417	1,0	7,8	2.634	3.581
Otras actividades de servicios	2.179	94,9	342	89.014	1,0	4,4	1.993	2.366
Actividades de hogares privados	1.599	48,1	347	99.881	1,5	3,0	1.505	1.694
Servicios de organismos extraterritorriales	8.580	1489,4	10	2.928	1,3	17,4	5.655	11.504
Sin especificar	3.519	538,4	6	1.259	0,9	15,3	2.462	4.576

RURAL: INGRESOS LABORALES

CARACTERÍSTICA SELECCIONADA	VALOR ESTIMADO (V)	ERROR ESTÁNDAR (EE)	NÚMERO DE CASOS		EFECTO DE DISEÑO (ED)	ERROR RELATIVO (EE/V) (%)	INTERVALO DE CONFIANZA	
			Sin Ponderar (SP)	Ponderado (P)			Límite inferior	Límite superior
INGRESO PROMEDIO MENSUAL								
Total	**1.664**	**92,4**	**2.965**	**1.285.086**	**4,2**	**5,5**	**1.482**	**1.846**
CATEGORÍA EN EL EMPLEO								
Obrero (a)	2.343	104,2	268	102.169	1,2	4,4	2.138	2.549
Empleado (a)	3.423	279,9	392	141.005	4,4	8,2	2.871	3.975
Trabajador(a) por cuenta propia	1.105	54,7	2.125	946.299	2,9	4,9	997	1.213
Patrón, socio o empleador que no recibe remuneración	4.281	991,1	130	76.188	4,0	23,2	2.325	6.237
Empleado(a) del hogar	1.374	147,5	30	9.625	1,2	10,7	1.083	1.665
Otros	3.239	348,5	20	9.800	1,2	10,8	2.552	3.927
GRUPO OCUPACIONAL								
Fuerzas Armadas								
Directivos Adm. Pública y empresas	4.726	1065,7	26	10.802	1,8	22,6	2.623	6.829
Profesionales científicos e intelectuales	4.059	369,7	136	49.917	4,5	9,1	3.329	4.788
Técnicos de nivel medio	3.238	397,0	51	16.583	1,6	12,3	2.455	4.022
Empleados de oficina	3.226	682,7	13	4.369	1,1	21,2	1.879	4.573
Trabajadores de servicio y vendedores	1.917	129,1	275	118.537	0,9	6,7	1.663	2.172
Trabajadores en agricultura, pecuaria, pesca y otros	1.021	120,3	1.704	793.244	4,9	11,8	784	1.258
Trabajadores de la construcción, Ind. manufacturera y otros	2.438	122,3	348	150.124	1,5	5,0	2.196	2.679
Operadores de instalación y maquinarias	3.734	449,9	170	65.977	3,2	12,0	2.846	4.622
Trabajadores no calificados	2.220	144,5	242	75.533	1,4	6,5	1.935	2.505
ACTIVIDAD ECONÓMICA								
Agricultura, ganadería, caza, pesca y silvicultura	1.105	118,5	1.798	820.399	4,5	10,7	871	1.339
Explotación de minas y canteras	3.999	983,5	63	29.523	4,2	24,6	2.059	5.940
Industria manufacturera	1.924	195,9	187	76.535	2,6	10,2	1.537	2.311
Suministro de electricidad, gas, vapor y aire acondicionado	4.369	591,0	2	567	0,7	13,5	3.203	5.536
Suministro de agua, evacuación de aguas residuales, gestión de desecho	3.240	751,5	10	3.882	2,3	23,2	1.757	4.723
Construcción	2.989	142,9	235	94.097	1,5	4,8	2.706	3.271
Venta por mayor y menor, reparación de automotores	2.044	153,8	215	94.413	1,1	7,5	1.741	2.348
Transporte y almacenamiento	2.956	180,1	71	25.548	0,9	6,1	2.600	3.311
Actividades de alojamiento y servicio de comidas	2.185	286,2	89	37.529	1,1	13,1	1.620	2.750
Informaciones y comunicaciones	777	298,5	3	877	0,5	38,4	188	1.366
Intermediación financiera y seguros	4.925	0,0	1	120	-	-	4.925	4.925
Actividades inmobiliarias	3.000	0,0	1	417	-	-	3.000	3.000
Servicios profesionales y técnicos	2.760	863,0	7	3.219	1,0	31,3	1.057	4.462
Actividades de servicios administrativos y de apoyo	2.237	500,8	12	3.816	1,1	22,4	1.249	3.225
Adm. Pública, defensa y seguridad social	2.809	237,1	45	14.911	1,4	8,4	2.341	3.276
Servicios de educación	4.419	178,4	121	40.873	1,2	4,0	4.067	4.770
Servicios de salud y asistencia social	2.899	592,8	53	18.523	3,7	20,4	1.729	4.069
Actividades artísticas, entretenimiento y recreativas	1.372	540,0	4	1.267	0,8	39,4	306	2.437
Otras actividades de servicios	991	382,9	17	8.549	1,3	38,6	236	1.747
Actividades de hogares privados	1.391	142,0	31	10.021	1,2	10,2	1.111	1.671

CHUQUISACA: INGRESOS LABORALES

CARACTERÍSTICA SELECCIONADA	VALOR ESTIMADO (V)	ERROR ESTÁNDAR (EE)	NÚMERO DE CASOS		EFECTO DE DISEÑO (ED)	ERROR RELATIVO (EE/V) (%)	INTERVALO DE CONFIANZA	
			Sin Ponderar (SP)	Ponderado (P)			Límite inferior	Límite superior
INGRESO PROMEDIO MENSUAL								
Total	**2.182**	**127,5**	**747**	**223.169**	**2,6**	**5,8**	**1.925**	**2.439**
CATEGORÍA EN EL EMPLEO								
Obrero (a)	2.427	220,4	90	23.535	1,5	9,1	1.983	2.872
Empleado (a)	3.944	213,9	181	56.683	1,7	5,4	3.512	4.375
Trabajador(a) por cuenta propia	1.386	108,3	444	133.442	1,8	7,8	1.168	1.605
Patrón, socio o empleador que no recibe remuneración	3.188	557,1	17	5.294	1,0	17,5	2.064	4.311
Empleado(a) del hogar	934	108,6	14	3.893	1,0	11,6	715	1.153
Otros	2.550	0,0	1	322	-	-	2.550	2.550
GRUPO OCUPACIONAL								
Fuerzas Armadas	-	-	-	-	-	-	-	-
Directivos Adm. Pública y empresas	5.867	1436,6	16	5.746	2,6	24,5	2.970	8.764
Profesionales científicos e intelectuales	4.297	218,2	85	27.613	1,3	5,1	3.857	4.737
Técnicos de nivel medio	3.589	307,8	32	11.352	1,2	8,6	2.968	4.210
Empleados de oficina	2.878	519,0	18	5.694	2,5	18,0	1.831	3.924
Trabajadores de servicio y vendedores	2.201	195,3	142	39.018	1,1	8,9	1.807	2.595
Trabajadores en agricultura, pecuaria, pesca y otros	660	114,8	212	74.663	3,3	17,4	428	891
Trabajadores de la construcción, Ind. manufacturera y otros	2.341	158,6	138	33.460	1,0	6,8	2.021	2.661
Operadores de instalación y maquinarias	2.902	266,3	46	10.570	0,8	9,2	2.365	3.439
Trabajadores no calificados	2.215	343,4	58	15.053	2,7	15,5	1.523	2.908
ACTIVIDAD ECONÓMICA								
Agricultura, ganadería, caza, pesca y silvicultura	618	108,6	211	74.590	3,7	17,6	399	837
Explotación de minas y canteras	3.997	949,6	4	1.199	1,1	23,8	2.082	5.912
Industria manufacturera	1.963	236,0	78	20.578	1,1	12,0	1.487	2.439
Suministro de electricidad, gas, vapor y aire acondicionado	5.733	1375,9	4	1.349	1,5	24,0	2.958	8.508
Suministro de agua, evacuación de aguas residuales, gestión de desecho	4.513	0,0	5	1.940	-	-	4.513	4.513
Construcción	3.088	124,5	77	17.858	0,7	4,0	2.837	3.339
Venta por mayor y menor, reparación de automotores	2.313	247,7	107	28.787	1,2	10,7	1.814	2.813
Transporte y almacenamiento	2.727	205,7	42	9.730	0,7	7,5	2.313	3.142
Actividades de alojamiento y servicio de comidas	2.314	344,3	39	10.584	0,8	14,9	1.620	3.008
Informaciones y comunicaciones	3.761	943,3	8	2.870	1,5	25,1	1.859	5.664
Intermediación financiera y seguros	5.206	401,7	6	2.455	0,2	7,7	4.396	6.016
Actividades inmobiliarias	1.579	117,9	6	2.016	0,4	7,5	1.341	1.817
Servicios profesionales y técnicos	3.470	292,0	16	5.903	0,9	8,4	2.881	4.059
Actividades de servicios administrativos y de apoyo	1.724	340,7	5	1.297	1,2	19,8	1.037	2.411
Adm. Pública, defensa y seguridad social	3.796	301,8	32	9.396	1,5	8,0	3.187	4.404
Servicios de educación	4.297	424,2	53	17.024	2,2	9,9	3.442	5.153
Servicios de salud y asistencia social	3.860	279,4	31	9.072	0,9	7,2	3.296	4.423
Actividades artísticas, entretenimiento y recreativas	3.100	0,0	1	322	-	-	3.100	3.100
Otras actividades de servicios	755	138,8	7	1.839	0,7	18,4	475	1.035
Actividades de hogares privados	934	108,6	14	3.893	1,0	11,6	715	1.153

LA PAZ: INGRESOS LABORALES

CARACTERÍSTICA SELECCIONADA	VALOR ESTIMADO (V)	ERROR ESTÁNDAR (EE)	NÚMERO DE CASOS		EFECTO DE DISEÑO (ED)	ERROR RELATIVO (EE/V) (%)	INTERVALO DE CONFIANZA	
			Sin Ponderar (SP)	Ponderado (P)			Límite inferior	Límite superior
INGRESO PROMEDIO MENSUAL								
Total	**2.513**	**53,1598**	**4.161**	**1.167.549**	**2,1**	**2,1**	**2.409**	**2.618**
CATEGORÍA EN EL EMPLEO								
Obrero (a)	2.654	78,4	391	103.528	1,3	3,0	2.499	2.808
Empleado (a)	3.603	99,0	1.423	325.117	1,9	2,7	3.408	3.798
Trabajador(a) por cuenta propia	1.835	61,8	2.071	645.286	2,2	3,4	1.713	1.957
Patrón, socio o empleador que no recibe remuneración	3.360	397,0	197	70.978	3,0	11,8	2.578	4.143
Empleado(a) del hogar	1.947	124,3	54	12.468	1,0	6,4	1.702	2.191
Otros	4.076	548,6	25	10.172	2,3	13,5	2.995	5.156
GRUPO OCUPACIONAL								
Fuerzas Armadas	6.531	451,2	19	4.539	0,8	6,9	5.642	7.420
Directivos Adm. Pública y empresas	5.842	435,6	83	20.355	1,1	7,5	4.984	6.700
Profesionales científicos e intelectuales	4.722	178,0	409	99.975	1,4	3,8	4.371	5.072
Técnicos de nivel medio	3.675	143,2	358	83.347	1,1	3,9	3.393	3.957
Empleados de oficina	3.302	147,9	154	35.360	0,8	4,5	3.011	3.594
Trabajadores de servicio y vendedores	2.386	83,6	1.003	242.050	1,1	3,5	2.222	2.551
Trabajadores en agricultura, pecuaria, pesca y otros	717	90,3	405	266.818	10,1	12,6	539	895
Trabajadores de la construcción, Ind. manufacturera y otros	2.614	79,3	1.002	241.937	1,4	3,0	2.458	2.770
Operadores de instalación y maquinarias	3.309	114,1	448	107.511	1,4	3,4	3.085	3.534
Trabajadores no calificados	2.035	67,4	280	65.657	0,9	3,3	1.902	2.168
ACTIVIDAD ECONÓMICA								
Agricultura, ganadería, caza, pesca y silvicultura	763	98,9	409	268.797	6,9	13,0	568	958
Explotación de minas y canteras	2.939	241,1	46	19.265	1,9	8,2	2.464	3.414
Industria manufacturera	2.464	91,3	640	149.448	1,1	3,7	2.285	2.644
Suministro de electricidad, gas, vapor y aire acondicionado	4.112	633,3	7	1.523	0,8	15,4	2.865	5.360
Suministro de agua, evacuación de aguas residuales, gestión de desecho	3.057	879,4	9	2.458	1,1	28,8	1.325	4.789
Construcción	3.460	131,1	423	107.488	1,4	3,8	3.202	3.719
Venta por mayor y menor, reparación de automotores	2.389	86,7	894	213.453	1,1	3,6	2.218	2.560
Transporte y almacenamiento	3.242	109,9	369	83.872	1,0	3,4	3.026	3.459
Actividades de alojamiento y servicio de comidas	2.607	178,4	268	63.388	1,1	6,8	2.256	2.958
Informaciones y comunicaciones	3.178	298,4	75	17.441	0,9	9,4	2.590	3.766
Intermediación financiera y seguros	5.398	405,3	61	15.236	0,9	7,5	4.599	6.196
Actividades inmobiliarias	2.804	988,6	8	1.866	1,5	35,3	857	4.751
Servicios profesionales y técnicos	3.299	219,1	138	33.436	1,4	6,6	2.868	3.731
Actividades de servicios administrativos y de apoyo	2.517	206,5	46	10.055	0,8	8,2	2.110	2.924
Adm. Pública, defensa y seguridad social	4.793	219,5	204	47.342	1,2	4,6	4.361	5.226
Servicios de educación	4.251	193,2	241	57.237	1,3	4,5	3.871	4.632
Servicios de salud y asistencia social	3.959	256,2	119	28.687	0,9	6,5	3.454	4.463
Actividades artísticas, entretenimiento y recreativas	2.950	356,2	36	8.287	0,9	12,1	2.249	3.652
Otras actividades de servicios	1.838	154,5	102	22.875	0,9	8,4	1.534	2.142
Actividades de hogares privados	1.947	124,3	54	12.468	1,0	6,4	1.702	2.191
Servicios de organismos extraterritorriales	7.477	1382,8	8	2.020	0,9	18,5	4.754	10.201
Sin especificar	3.817	621,9	4	907	0,9	16,3	2.592	5.042

COCHABAMBA: INGRESOS LABORALES

CARACTERÍSTICA SELECCIONADA	VALOR ESTIMADO (V)	ERROR ESTÁNDAR (EE)	NÚMERO DE CASOS		EFECTO DE DISEÑO (ED)	ERROR RELATIVO (EE/V) (%)	INTERVALO DE CONFIANZA	
			Sin Ponderar (SP)	Ponderado (P)			Límite inferior	Límite superior
INGRESO PROMEDIO MENSUAL								
Total	**2.581**	**79,5021**	**3.000**	**759.123**	**3,3**	**3,1**	**2.424**	**2.738**
CATEGORÍA EN EL EMPLEO								
Obrero (a)	2.866	113,3	235	52.160	1,7	4,0	2.643	3.090
Empleado (a)	3.189	121,2	1.035	237.149	2,4	3,8	2.950	3.428
Trabajador(a) por cuenta propia	2.067	90,1	1.514	421.372	3,1	4,4	1.889	2.244
Patrón, socio o empleador que no recibe remuneración	4.849	504,4	130	30.332	1,4	10,4	3.854	5.844
Empleado(a) del hogar	1.392	87,9	78	16.312	0,9	6,3	1.219	1.566
Otros	7.192	1042,7	8	1.798	1,1	14,5	5.135	9.250
GRUPO OCUPACIONAL								
Fuerzas Armadas	6.765	735,6	11	2.302	0,7	10,9	5.314	8.217
Directivos Adm. Pública y empresas	5.714	797,9	64	15.761	2,0	14,0	4.139	7.288
Profesionales científicos e intelectuales	4.101	269,8	322	77.746	3,0	6,6	3.569	4.633
Técnicos de nivel medio	3.461	168,3	259	56.945	1,3	4,9	3.129	3.793
Empleados de oficina	3.048	174,1	74	15.469	0,8	5,7	2.705	3.392
Trabajadores de servicio y vendedores	2.231	106,6	627	143.410	1,2	4,8	2.020	2.441
Trabajadores en agricultura, pecuaria, pesca y otros	1.259	161,4	379	162.232	4,5	12,8	940	1.577
Trabajadores de la construcción, Ind. manufacturera y otros	2.796	94,9	717	163.106	1,4	3,4	2.608	2.983
Operadores de instalación y maquinarias	3.177	110,4	300	66.884	0,9	3,5	2.959	3.395
Trabajadores no calificados	1.775	61,9	246	55.043	0,8	3,5	1.653	1.897
Sin especificar	2.000	0,0	1	225	-	-	2.000	2.000
ACTIVIDAD ECONÓMICA								
Agricultura, ganadería, caza, pesca y silvicultura	1.338	180,0	384	162.763	4,4	13,5	983	1.693
Explotación de minas y canteras	2.726	541,3	10	3.033	2,2	19,9	1.658	3.794
Industria manufacturera	2.829	209,6	365	83.476	1,7	7,4	2.415	3.242
Suministro de electricidad, gas, vapor y aire acondicionado	6.972	2447,6	6	1.297	0,9	35,1	2.143	11.802
Suministro de agua, evacuación de aguas residuales, gestión de desecho	2.419	448,1	10	2.207	0,9	18,5	1.535	3.303
Construcción	3.279	96,7	402	90.657	1,1	2,9	3.089	3.470
Venta por mayor y menor, reparación de automotores	2.443	113,7	550	126.187	1,2	4,7	2.219	2.667
Transporte y almacenamiento	3.120	127,4	255	55.451	0,9	4,1	2.868	3.371
Actividades de alojamiento y servicio de comidas	2.094	169,0	217	50.088	1,2	8,1	1.760	2.427
Informaciones y comunicaciones	3.305	317,9	47	10.012	0,8	9,6	2.678	3.932
Intermediación financiera y seguros	4.691	464,3	32	6.739	1,2	9,9	3.775	5.607
Actividades inmobiliarias	5.294	1369,7	6	1.278	0,8	25,9	2.591	7.997
Servicios profesionales y técnicos	3.458	264,5	115	24.940	1,3	7,6	2.936	3.980

Continúa...

CARACTERÍSTICA SELECCIONADA	VALOR ESTIMADO (V)	ERROR ESTÁNDAR (EE)	NÚMERO DE CASOS		EFECTO DE DISEÑO (ED)	ERROR RELATIVO (EE/V) (%)	INTERVALO DE CONFIANZA	
			Sin Ponderar (SP)	Ponderado (P)			Límite inferior	Límite superior
Actividades de servicios administrativos y de apoyo	2.214	180,0	37	7.888	0,9	8,1	1.859	2.569
Adm. Pública, defensa y seguridad social	4.110	297,2	84	19.572	1,6	7,2	3.524	4.697
Servicios de educación	4.293	185,9	166	38.978	0,8	4,3	3.926	4.660
Servicios de salud y asistencia social	3.036	369,3	130	32.937	4,1	12,2	2.307	3.764
Actividades artísticas, entretenimiento y recreativas	2.958	648,5	19	4.217	1,1	21,9	1.678	4.238
Otras actividades de servicios	1.959	325,9	85	20.470	1,9	16,6	1.316	2.602
Actividades de hogares privados	1.402	86,4	79	16.708	0,9	6,2	1.232	1.573
Servicios de organismos extraterritorriales	2.000	0,0	1	225	-	-	2.000	2.000

ORURO: INGRESOS LABORALES

CARACTERÍSTICA SELECCIONADA	VALOR ESTIMADO (V)	ERROR ESTÁNDAR (EE)	NÚMERO DE CASOS		EFECTO DE DISEÑO (ED)	ERROR RELATIVO (EE/V) (%)	INTERVALO DE CONFIANZA	
			Sin Ponderar (SP)	Ponderado (P)			Límite inferior	Límite superior
INGRESO PROMEDIO MENSUAL								
Total	**2.441**	**72,3493**	**891**	**208.041**	**1,0**	**3,0**	**2.296**	**2.586**
CATEGORÍA EN EL EMPLEO								
Obrero (a)	2.567	210,5	90	20.313	1,7	8,2	2.144	2.990
Empleado (a)	3.109	157,6	210	52.173	1,3	5,1	2.793	3.426
Trabajador(a) por cuenta propia	1.950	100,0	539	122.969	1,5	5,1	1.749	2.151
Patrón, socio o empleador que no recibe remuneración	5.254	766,4	34	7.745	1,2	14,6	3.714	6.793
Empleado(a) del hogar	1.030	131,3	6	1.711	1,6	12,7	766	1.293
Otros	3.575	389,7	12	3.130	1,8	10,9	2.792	4.357
GRUPO OCUPACIONAL								
Directivos Adm. Pública y empresas	4.469	838,8	19	5.535	1,6	18,8	2.785	6.154
Profesionales científicos e intelectuales	4.041	293,9	63	16.045	1,2	7,3	3.450	4.631
Técnicos de nivel medio	3.315	347,5	49	13.083	1,7	10,5	2.617	4.013
Empleados de oficina	2.615	271,4	9	2.812	0,9	10,4	2.069	3.160
Trabajadores de servicio y vendedores	2.530	163,3	198	46.818	0,9	6,5	2.202	2.858
Trabajadores en agricultura, pecuaria, pesca y otros	674	62,7	194	44.101	1,6	9,3	548	800
Trabajadores de la construcción, Ind. manufacturera y otros	2.615	118,8	198	44.204	1,1	4,5	2.376	2.854
Operadores de instalación y maquinarias	3.672	182,1	95	20.750	0,7	5,0	3.306	4.038
Trabajadores no calificados	1.875	105,0	66	14.693	0,9	5,6	1.664	2.086
ACTIVIDAD ECONÓMICA								
Agricultura, ganadería, caza, pesca y silvicultura	716	73,0	189	43.204	1,5	10,2	570	863
Explotación de minas y canteras	4.219	317,3	34	7.986	0,7	7,5	3.581	4.856
Industria manufacturera	1.952	201,5	72	16.025	1,2	10,3	1.548	2.357
Suministro de agua, evacuación de aguas residuales, gestión de desecho	4.574	1269,9	2	583	1,2	27,8	2.023	7.124
Construcción	3.042	129,4	151	34.861	1,1	4,3	2.782	3.302
Venta por mayor y menor, reparación de automotores	2.520	211,1	140	32.873	1,0	8,4	2.096	2.944
Transporte y almacenamiento	3.143	207,4	66	14.125	0,6	6,6	2.727	3.560
Actividades de alojamiento y servicio de comidas	2.256	200,7	90	20.168	0,9	8,9	1.852	2.659
Informaciones y comunicaciones	4.053	1107,9	3	761	1,2	27,3	1.828	6.279
Intermediación financiera y seguros	3.952	458,6	5	1.684	1,5	11,6	3.031	4.873
Servicios profesionales y técnicos	4.290	859,8	10	2.513	1,0	20,0	2.563	6.017
Actividades de servicios administrativos y de apoyo	1.707	201,7	4	1.066	1,7	11,8	1.302	2.112
Adm. Pública, defensa y seguridad social	3.957	462,9	31	7.624	0,9	11,7	3.027	4.887
Servicios de educación	3.847	271,2	37	9.311	1,0	7,0	3.303	4.392
Servicios de salud y asistencia social	3.193	251,8	30	7.927	0,8	7,9	2.687	3.698
Actividades artísticas, entretenimiento y recreativas	2.566	558,1	6	1.673	1,4	21,8	1.445	3.687
Otras actividades de servicios	2.723	720,4	15	3.946	0,9	26,5	1.276	4.170
Actividades de hogares privados	1.030	131,3	6	1.711	1,6	12,7	766	1.293

POTOSÍ: INGRESOS LABORALES

CARACTERÍSTICA SELECCIONADA	VALOR ESTIMADO (V)	ERROR ESTÁNDAR (EE)	NÚMERO DE CASOS		EFECTO DE DISEÑO (ED)	ERROR RELATIVO (EE/V) (%)	INTERVALO DE CONFIANZA	
			Sin Ponderar (SP)	Ponderado (P)			Límite inferior	Límite superior
INGRTESO PROMEDIO MENSUAL								
TOTAL	**1.982**	**140,4150**	**676**	**328.337**	**2,0**	**7,1**	**1.699**	**2.266**
CATEGORÍA EN EL EMPLEO								
Obrero (a)	3.302	284,0	59	24.891	0,8	8,6	2.729	3.876
Empleado (a)	4.274	450,7	161	67.789	2,4	10,5	3.364	5.183
Trabajador(a) por cuenta propia	1.075	68,2	426	223.825	0,8	6,3	938	1.213
Patrón, socio o empleador que no recibe remuneración	4.441	739,9	11	4.638	1,1	16,7	2.948	5.934
Empleado(a) del hogar	1.653	475,1	5	1.854	1,1	28,7	695	2.612
Otros	2.728	217,1	14	5.340	1,2	8,0	2.289	3.166
GRUPO OCUPACIONAL								
Directivos Adm. Pública y empresas	5.856	1007,4	13	5.898	1,5	17,2	3.823	7.889
Profesionales científicos e intelectuales	4.772	242,9	61	25.819	0,8	5,1	4.282	5.262
Técnicos de nivel medio	4.064	439,2	18	7.559	0,8	10,8	3.178	4.951
Empleados de oficina	2.677	275,5	13	5.510	0,6	10,3	2.122	3.233
Trabajadores de servicio y vendedores	1.980	140,1	149	62.499	0,7	7,1	1.697	2.262
Trabajadores en agricultura, pecuaria, pesca y otros	275	37,2	206	129.949	4,0	13,5	200	350
Trabajadores de la construcción, Ind. manufacturera y otros	2.689	167,4	93	40.110	0,7	6,2	2.351	3.026
Operadores de instalación y maquinarias	4.554	950,8	81	32.636	3,3	20,9	2.635	6.473
Trabajadores no calificados	1.728	259,8	42	18.357	1,1	15,0	1.204	2.252
ACTIVIDAD ECONÓMICA								
Agricultura, ganadería, caza, pesca y silvicultura	277	38,5	210	132.349	4,1	13,9	199	355
Explotación de minas y canteras	5.247	1277,5	61	24.678	3,7	24,3	2.669	7.825
Industria manufacturera	2.399	379,6	33	14.747	0,7	15,8	1.633	3.165
Suministro de electricidad, gas, vapor y aire acondicionado	750	0,0	1	383	-	-	750	750
Suministro de agua, evacuación de aguas residuales, gestión de desecho	3.787	479,4	3	1.163	0,8	12,7	2.819	4.754
Construcción	3.369	264,7	49	21.391	1,0	7,9	2.835	3.903
Venta por mayor y menor, reparación de automotores	1.839	117,1	114	47.346	0,7	6,4	1.603	2.075
Transporte y almacenamiento	2.629	250,0	27	10.854	0,6	9,5	2.124	3.133
Actividades de alojamiento y servicio de comidas	2.496	333,3	59	24.678	0,8	13,4	1.823	3.168
Informaciones y comunicaciones	4.133	1115,2	4	1.574	0,9	27,0	1.883	6.384
Intermediación financiera y seguros	5.500	0,0	1	411	-	-	5.500	5.500
Actividades inmobiliarias	800	0,0	1	411	-	-	800	800
Servicios profesionales y técnicos	3.339	947,5	7	2.763	0,9	28,4	1.427	5.251
Actividades de servicios administrativos y de apoyo	3.582	1183,0	8	3.127	1,0	33,0	1.195	5.970
Adm. Pública, defensa y seguridad social	4.152	423,2	34	14.445	1,1	10,2	3.298	5.007
Servicios de educación	4.461	242,5	47	20.924	0,9	5,4	3.972	4.951
Servicios de salud y asistencia social	2.091	434,8	4	1.974	1,0	20,8	1.214	2.968
Actividades artísticas, entretenimiento y recreativas	1.614	394,4	8	3.265	0,8	24,4	818	2.410
Otras actividades de servicios	1.653	475,1	5	1.854	1,1	28,7	695	2.612

TARIJA: INGRESOS LABORALES

CARACTERÍSTICA SELECCIONADA	VALOR ESTIMADO (V)	ERROR ESTÁNDAR (EE)	NÚMERO DE CASOS		EFECTO DE DISEÑO (ED)	ERROR RELATIVO (EE/V) (%)	INTERVALO DE CONFIANZA	
			Sin Ponderar (SP)	Ponderado (P)			Límite inferior	Límite superior
INGRESO PROMEDIO MENSUAL								
Total	**2.784**	**78,9205**	**1.270**	**222.232**	**1,5**	**2,8**	**2.627**	**2.941**
CATEGORÍA EN EL EMPLEO								
Obrero (a)	2.792	128,8	159	27.987	1,1	4,6	2.536	3.049
Empleado (a)	3.573	98,7	426	74.190	0,8	2,8	3.376	3.770
Trabajador(a) por cuenta propia	2.166	113,9	600	105.430	1,7	5,3	1.939	2.393
Patrón, socio o empleador que no recibe remuneración	4.541	461,1	49	8.613	1,0	10,2	3.622	5.459
Empleado(a) del hogar	1.121	103,4	35	5.821	1,1	9,2	915	1.327
Otros	7.658	0,0	1	191	-	-	7.658	7.658
GRUPO OCUPACIONAL								
Directivos Adm. Pública y empresas	5.403	401,6	25	4.455	0,7	7,4	4.604	6.203
Profesionales científicos e intelectuales	4.404	251,1	116	21.092	1,1	5,7	3.904	4.904
Técnicos de nivel medio	3.753	240,5	102	17.676	1,1	6,4	3.274	4.232
Empleados de oficina	3.298	313,9	38	6.340	1,3	9,5	2.673	3.923
Trabajadores de servicio y vendedores	2.531	152,8	273	45.783	1,1	6,0	2.226	2.835
Trabajadores en agricultura, pecuaria, pesca y otros	1.303	147,9	202	40.018	2,9	11,3	1.009	1.598
Trabajadores de la construcción, Ind. manufacturera y otros	2.841	128,5	262	43.936	1,2	4,5	2.585	3.097
Operadores de instalación y maquinarias	3.438	212,3	132	22.327	1,1	6,2	3.015	3.861
Trabajadores no calificados	2.179	172,4	120	20.605	2,0	7,9	1.835	2.522
ACTIVIDAD ECONÓMICA								
Agricultura, ganadería, caza, pesca y silvicultura	1.373	165,3	206	41.088	3,2	12,0	1.044	1.702
Explotación de minas y canteras	5.019	761,4	13	2.056	0,4	15,2	3.503	6.536
Industria manufacturera	2.847	211,0	115	19.723	1,2	7,4	2.427	3.267
Suministro de electricidad, gas, vapor y aire acondicionado	4.811	349,0	4	688	0,9	7,3	4.116	5.506
Suministro de agua, evacuación de aguas residuales, gestión de desecho	2.158	1038,1	3	445	0,9	48,1	91	4.225
Construcción	3.233	125,1	155	26.235	1,0	3,9	2.984	3.482
Venta por mayor y menor, reparación de automotores	2.517	186,3	202	34.131	1,3	7,4	2.146	2.888
Transporte y almacenamiento	3.258	235,3	101	16.519	0,9	7,2	2.789	3.726
Actividades de alojamiento y servicio de comidas	2.572	237,0	110	18.344	1,0	9,2	2.100	3.044
Informaciones y comunicaciones	1.918	379,1	10	1.654	1,1	19,8	1.163	2.672
Intermediación financiera y seguros	4.692	544,7	17	2.987	1,0	11,6	3.607	5.776
Actividades inmobiliarias	1.821	528,6	4	748	1,2	29,0	768	2.873
Servicios profesionales y técnicos	2.795	322,1	28	4.944	1,1	11,5	2.154	3.437
Actividades de servicios administrativos y de apoyo	1.791	320,9	12	2.005	1,2	17,9	1.152	2.430
Adm. Pública, defensa y seguridad social	3.919	237,2	79	13.881	1,1	6,1	3.446	4.391
Servicios de educación	4.343	264,3	78	14.410	1,4	6,1	3.817	4.870
Servicios de salud y asistencia social	4.353	413,7	48	8.451	0,8	9,5	3.530	5.177
Actividades artísticas, entretenimiento y recreativas	3.709	1212,1	11	1.749	0,8	32,7	1.296	6.123
Otras actividades de servicios	2.663	266,7	38	6.226	0,8	10,0	2.132	3.194
Actividades de hogares privados	1.121	103,4	35	5.821	1,1	9,2	915	1.327
Sin especificar	4.083	0,0	1	127	-	-	4.083	4.083

SANTA CRUZ: INGRESOS LABORALES

CARACTERÍSTICA SELECCIONADA	VALOR ESTIMADO (V)	ERROR ESTÁNDAR (EE)	NÚMERO DE CASOS		EFECTO DE DISEÑO (ED)	ERROR RELATIVO (EE/V) (%)	INTERVALO DE CONFIANZA	
			Sin Ponderar (SP)	Ponderado (P)			Límite inferior	Límite superior
INGRESO PROMEDIO MENSUAL								
Total	**3.525**	**103,8753**	**2.799**	**1.254.850**	**3,2**	**2,9**	**3.320**	**3.730**
CATEGORÍA EN EL EMPLEO								
Obrero (a)	3.185	107,5	214	92.424	1,5	3,4	2.972	3.397
Empleado (a)	3.871	110,1	1.171	518.949	1,8	2,8	3.654	4.089
Trabajador(a) por cuenta propia	2.956	85,6	1.098	500.733	1,4	2,9	2.787	3.125
Patrón, socio o empleador que no recibe remuneración	6.465	845,9	159	75.002	2,5	13,1	4.795	8.135
Empleado(a) del hogar	1.685	66,7	141	60.788	1,1	4,0	1.553	1.816
Otros	7.585	604,9	16	6.954	0,6	8,0	6.390	8.779
GRUPO OCUPACIONAL								
Fuerzas Armadas	13.542	0,0	1	441	-	-	13.542	13.542
Directivos Adm. Pública y empresas	6.762	453,5	92	41.104	0,9	6,7	5.866	7.657
Profesionales científicos e intelectuales	5.181	212,4	272	121.416	1,3	4,1	4.762	5.601
Técnicos de nivel medio	4.587	269,0	240	107.142	1,4	5,9	4.056	5.118
Empleados de oficina	3.289	155,2	128	56.393	1,0	4,7	2.982	3.595
Trabajadores de servicio y vendedores	2.976	106,8	589	259.875	1,0	3,6	2.765	3.187
Trabajadores en agricultura, pecuaria, pesca y otros	3.195	714,7	216	118.711	4,6	22,4	1.784	4.607
Trabajadores de la construcción, Ind. manufacturera y otros	3.263	87,9	593	257.168	1,1	2,7	3.090	3.437
Operadores de instalación y maquinarias	3.718	131,6	325	140.329	1,1	3,5	3.458	3.978
Trabajadores no calificados	2.102	60,9	343	152.271	1,3	2,9	1.981	2.222
ACTIVIDAD ECONÓMICA								
Agricultura, ganadería, caza, pesca y silvicultura	3.199	580,3	277	148.715	4,6	18,1	2.053	4.344
Explotación de minas y canteras	8.541	1076,9	38	16.952	1,1	12,6	6.415	10.668
Industria manufacturera	3.364	130,0	331	145.084	1,0	3,9	3.107	3.621
Suministro de electricidad, gas, vapor y aire acondicionado	5.314	1174,8	9	3.889	1,3	22,1	2.994	7.634
Suministro de agua, evacuación de aguas residuales, gestión de desecho	3.845	792,3	12	5.089	1,1	20,6	2.280	5.410
Construcción	3.800	134,6	356	153.253	1,0	3,5	3.534	4.065
Venta por mayor y menor, reparación de automotores	3.213	121,4	538	238.423	1,1	3,8	2.973	3.453
Transporte y almacenamiento	3.814	174,4	277	118.858	1,2	4,6	3.470	4.159
Actividades de alojamiento y servicio de comidas	3.064	216,6	175	76.220	1,1	7,1	2.636	3.491
Informaciones y comunicaciones	4.622	505,9	45	20.531	1,0	10,9	3.623	5.621
Intermediación financiera y seguros	5.009	461,1	40	17.313	0,9	9,2	4.099	5.920
Actividades inmobiliarias	3.995	704,9	20	9.296	1,2	17,6	2.603	5.387
Servicios profesionales y técnicos	4.211	289,5	92	41.340	1,3	6,9	3.639	4.783
Actividades de servicios administrativos y de apoyo	3.256	558,7	61	26.897	1,9	17,2	2.153	4.359
Adm. Pública, defensa y seguridad social	4.396	262,0	52	23.364	0,8	6,0	3.879	4.913
Servicios de educación	4.247	210,2	139	61.120	0,8	4,9	3.832	4.662
Servicios de salud y asistencia social	4.125	225,6	104	45.811	0,9	5,5	3.680	4.571
Actividades artísticas, entretenimiento y recreativas	3.163	429,0	17	7.763	0,9	13,6	2.316	4.011
Otras actividades de servicios	2.315	182,8	74	33.703	1,2	7,9	1.954	2.675
Actividades de hogares privados	1.685	66,7	141	60.788	1,1	4,0	1.553	1.816
Servicios de organismos extraterritorriales	6.567	0,0	1	441	-	-	6.567	6.567

BENI: INGRESOS LABORALES

CARACTERÍSTICA SELECCIONADA	VALOR ESTIMADO (V)	ERROR ESTÁNDAR (EE)	NÚMERO DE CASOS		EFECTO DE DISEÑO (ED)	ERROR RELATIVO (EE/V) (%)	INTERVALO DE CONFIANZA	
			Sin Ponderar (SP)	Ponderado (P)			Límite inferior	Límite superior
INGRESO PROMEDIO MENSUAL								
TOTAL	**2.501**	**114,3743**	**699**	**162.712**	**2,4**	**4,6**	**2.269**	**2.732**
CATEGORÍA EN EL EMPLEO								
Obrero (a)	2.511	113,4	106	21.336	1,4	4,5	2.281	2.740
Empleado (a)	3.322	227,6	238	56.696	3,2	6,9	2.861	3.782
Trabajador(a) por cuenta propia	1.910	106,1	298	72.405	0,9	5,6	1.695	2.125
Patrón, socio o empleador que no recibe remuneración	2.745	449,9	24	5.694	1,1	16,4	1.835	3.655
Empleado(a) del hogar	1.196	116,7	29	5.405	1,0	9,8	960	1.432
Otros	3.940	152,8	4	1.176	0,2	3,9	3.631	4.249
GRUPO OCUPACIONAL								
Directivos Adm. Pública y empresas	4.469	454,5	20	5.367	1,0	10,2	3.550	5.388
Profesionales científicos e intelectuales	4.529	375,5	69	17.873	2,8	8,3	3.770	5.289
Técnicos de nivel medio	3.806	259,7	41	10.292	0,9	6,8	3.280	4.331
Empleados de oficina	2.850	408,3	18	4.699	1,6	14,3	2.024	3.676
Trabajadores de servicio y vendedores	2.292	263,1	112	25.189	1,5	11,5	1.760	2.824
Trabajadores en agricultura, pecuaria, pesca y otros	1.092	85,2	117	29.749	1,2	7,8	920	1.265
Trabajadores de la construcción, Ind. manufacturera y otros	2.617	132,7	149	33.245	0,9	5,1	2.349	2.886
Operadores de instalación y maquinarias	2.467	210,0	65	13.875	1,2	8,5	2.043	2.892
Trabajadores no calificados	1.691	130,6	108	22.423	2,0	7,7	1.427	1.955
ACTIVIDAD ECONÓMICA								
Agricultura, ganadería, caza, pesca y silvicultura	1.195	93,6	134	32.903	1,2	7,8	1.005	1.384
Explotación de minas y canteras	5.085	1379,3	5	1.052	1,2	27,1	2.295	7.875
Industria manufacturera	2.123	190,4	76	16.891	1,3	9,0	1.738	2.508
Suministro de electricidad, gas, vapor y aire acondicionado	3.159	348,6	2	551	1,2	11,0	2.454	3.864
Suministro de agua, evacuación de aguas residuales, gestión de desecho	3.869	792,8	7	1.613	1,2	20,5	2.266	5.473
Construcción	2.784	127,2	90	19.999	0,8	4,6	2.527	3.042
Venta por mayor y menor, reparación de automotores	2.657	254,8	106	24.344	0,9	9,6	2.142	3.173
Transporte y almacenamiento	2.355	282,0	49	10.597	1,4	12,0	1.784	2.925
Actividades de alojamiento y servicio de comidas	2.267	268,1	39	9.100	1,3	11,8	1.725	2.809
Informaciones y comunicaciones	4.629	1124,6	4	984	1,2	24,3	2.354	6.903
Intermediación financiera y seguros	2.896	232,1	3	765	0,7	8,0	2.426	3.365
Actividades inmobiliarias	1.861	0,0	2	492	-	-	1.861	1.861
Servicios profesionales y técnicos	3.309	527,3	7	1.699	0,9	15,9	2.242	4.375
Actividades de servicios administrativos y de apoyo	1.770	344,4	12	3.210	1,4	19,5	1.073	2.466
Adm. Pública, defensa y seguridad social	4.152	308,3	30	7.247	1,0	7,4	3.529	4.776
Servicios de educación	3.934	255,3	54	13.469	1,3	6,5	3.418	4.450
Servicios de salud y asistencia social	4.866	406,9	29	7.561	1,6	8,4	4.043	5.689
Actividades artísticas, entretenimiento y recreativas	1.067	219,2	2	473	0,9	20,5	624	1.510
Otras actividades de servicios	1.517	260,8	19	4.357	1,2	17,2	990	2.045
Actividades de hogares privados	1.196	116,7	29	5.405	1,0	9,8	960	1.432

PANDO: INGRESOS LABORALES

CARACTERÍSTICA SELECCIONADA	VALOR ESTIMADO (V)	ERROR ESTÁNDAR (EE)	NÚMERO DE CASOS		EFECTO DE DISEÑO (ED)	ERROR RELATIVO (EE/V) (%)	INTERVALO DE CONFIANZA	
			Sin Ponderar (SP)	Ponderado (P)			Límite inferior	Límite superior
INGRESO PROMEDIO MENSUAL								
Total	**3.490**	**187,3281**	**624**	**50.059**	**2,8**	**5,4**	**3.107**	**3.872**
CATEGORÍA EN EL EMPLEO								
Obrero (a)	3.201	164,7	52	4.137	1,0	5,1	2.865	3.537
Empleado (a)	4.381	209,7	226	18.534	1,6	4,8	3.953	4.809
Trabajador(a) por cuenta propia	2.761	315,8	313	24.611	3,9	11,4	2.117	3.405
Patrón, socio o empleador que no recibe remuneración	7.182	1288,7	15	1.273	1,4	17,9	4.554	9.811
Empleado(a) del hogar	1.691	197,5	15	1.254	1,1	11,7	1.288	2.093
Otros	4.091	342,3	3	250	0,9	8,4	3.392	4.789
GRUPO OCUPACIONAL								
Directivos Adm. Pública y empresas	6.338	628,3	31	2.604	1,1	9,9	5.057	7.619
Profesionales científicos e intelectuales	5.038	708,5	58	4.843	4,3	14,1	3.593	6.483
Técnicos de nivel medio	4.999	454,4	57	4.705	1,8	9,1	4.072	5.925
Empleados de oficina	3.616	332,2	30	2.429	1,2	9,2	2.938	4.293
Trabajadores de servicio y vendedores	3.275	331,7	114	9.289	1,8	10,1	2.599	3.952
Trabajadores en agricultura, pecuaria, pesca y otros	1.482	171,5	122	9.196	1,3	11,6	1.132	1.831
Trabajadores de la construcción, Ind. manufacturera y otros	2.980	227,5	81	6.967	1,1	7,6	2.516	3.444
Operadores de instalación y maquinarias	3.263	229,7	47	3.653	0,7	7,0	2.795	3.732
Trabajadores no calificados	3.883	672,4	84	6.373	3,2	17,3	2.511	5.254
ACTIVIDAD ECONÓMICA								
Agricultura, ganadería, caza, pesca y silvicultura	2.578	546,2	169	12.639	5,2	21,2	1.464	3.692
Explotación de minas y canteras	3.049	0,0	2	186	-	-	3.049	3.049
Industria manufacturera	2.720	327,9	36	3.051	0,9	12,1	2.052	3.389
Suministro de electricidad, gas, vapor y aire acondicionado	7.583	0,0	1	93	-	-	7.583	7.583
Suministro de agua, evacuación de aguas residuales, gestión de desecho	4.392	0,0	1	76	-	-	4.392	4.392
Construcción	4.092	368,2	68	5.522	1,4	9,0	3.341	4.843
Venta por mayor y menor, reparación de automotores	3.496	316,1	88	7.247	1,1	9,0	2.852	4.141
Transporte y almacenamiento	2.779	168,8	35	2.762	0,4	6,1	2.435	3.123
Actividades de alojamiento y servicio de comidas	3.830	698,6	30	2.541	1,1	18,2	2.406	5.255
Informaciones y comunicaciones	2.027	135,5	3	246	1,1	6,7	1.751	2.304
Intermediación financiera y seguros	7.064	764,7	6	486	1,1	10,8	5.505	8.624
Servicios profesionales y técnicos	4.218	875,6	8	763	0,6	20,8	2.432	6.004
Actividades de servicios administrativos y de apoyo	3.086	969,7	3	281	1,3	31,4	1.109	5.064
Adm. Pública, defensa y seguridad social	4.335	193,7	79	6.405	0,9	4,5	3.940	4.730
Servicios de educación	4.155	364,3	39	3.160	1,4	8,8	3.412	4.898
Servicios de salud y asistencia social	5.889	1059,4	28	2.265	2,6	18,0	3.729	8.050
Actividades artísticas, entretenimiento y recreativas	3.710	598,1	2	200	1,3	16,1	2.490	4.929
Otras actividades de servicios	1.969	381,2	11	882	1,0	19,4	1.191	2.746
Actividades de hogares privados	1.691	197,5	15	1.254	1,1	11,7	1.288	2.093

Anexo N° 2.6

BOLIVIA: POBREZA

CARACTERÍSTICA SELECCIONADA	VALOR ESTIMADO (V)	ERROR ESTÁNDAR (EE)	NÚMERO DE CASOS		EFECTO DE DISEÑO (ED)	ERROR RELATIVO (EE/V) (%)	INTERVALO DE CONFIANZA	
			Sin Ponderar (SP)	Ponderado (P)			Límite inferior	Límite superior
INDICADORES DE POBREZA								
Población total	11.210.084	93.824	38.179	11.210.084	-	0,8	11.025.936	11.394.232
Población pobre	4.085.247	105.066	13.366	4.085.247	14,5	2,6	3.879.035	4.291.459
Incidencia de pobreza (FGT0)	36,4	0,8	13.366	4.085.247	10,4	2,2	34,9	38,0
Brecha de pobreza (FGT1)	16,4	0,5	38.179	11.210.084	13,8	3,2	15,4	17,4
Magnitud de pobreza (FGT2)	10,3	0,4	38.179	11.210.084	14,4	4,2	9,4	11,1
INDICADORES DE POBREZA EXTREMA								
Población total	11.210.084	93824,0	38.179	11.210.084	-	0,8	11025936	11394232
Población pobre	1.918.849	83121,6	5.739	1.918.849	14,8	4,3	1755706	2081992
Incidencia de pobreza (FGT0)	17,1	0,7	5.739	1.918.849	12,5	4,0	15,8	18,5
Brecha de pobreza (FGT1)	8,0	0,4	38.179	11.210.084	14,8	5,3	7,1	8,8
Magnitud de pobreza (FGT2)	5,3	0,3	38.179	11.210.084	13,4	6,1	4,7	6,0
ÍNDICE DE GINI	**0,456**	**0,000**	**37.746**	**11.103.223**	**2,7**	**0,0**	**0,456**	**0,456**

URBANA: POBREZA

CARACTERÍSTICA SELECCIONADA	VALOR ESTIMADO (V)	ERROR ESTÁNDAR (EE)	NÚMERO DE CASOS		EFECTO DE DISEÑO (ED)	ERROR RELATIVO (EE/V)	INTERVALO DE CONFIANZA	
			Sin Ponderar (SP)	Ponderado (P)			Límite inferior	Límite superior
INDICADORES DE POBREZA								
Población total	7.758.170	59.937	30.074	7.758.170	-	0,8	7.640.489	7.875.851
Población pobre	2.184.619	62.295	9.061	2.184.619	9,6	2,9	2.062.308	2.306.930
Incidencia de pobreza (FGT0)	28,2	0,7	9.061	2.184.619	7,7	2,5	26,8	29,6
Brecha de pobreza (FGT1)	10,7	0,3	30.074	7.758.170	7,7	3,3	10,0	11,3
Magnitud de pobreza (FGT2)	5,9	0,2	30.074	7.758.170	7,0	4,2	5,4	6,4
INDICADORES DE POBREZA EXTREMA								
Población total	7.758.170	59937,0	30.074	7.758.170	-	0,8	7640489	7875851
Población pobre	723.597	36887,5	3.058	723.597	8,1	5,1	651172	796022
Incidencia de pobreza (FGT0)	9,3	0,5	3.058	723.597	7,6	4,9	8,5	10,3
Brecha de pobreza (FGT1)	3,8	0,2	30.074	7.758.170	6,4	5,9	3,3	4,2
Magnitud de pobreza (FGT2)	2,5	0,2	30.074	7.758.170	5,7	7,2	2,1	2,8
ÍNDICE DE GINI	**0,398**	**0,000**	**29.699**	**7.671.835**	**1,8**	**0,0**	**0,398**	**0,398**

RURAL: POBREZA

CARACTERÍSTICA SELECCIONADA	VALOR ESTIMADO (V)	ERROR ESTÁNDAR (EE)	NÚMERO DE CASOS		EFECTO DE DISEÑO (ED)	ERROR RELATIVO (EE/V) (%)	INTERVALO DE CONFIANZA	
			Sin Ponderar (SP)	Ponderado (P)			Límite inferior	Límite superior
INDICADORES DE POBREZA								
Población total	3.451.914	72.184	8.105	3.451.914	-	2,1	3.309.473	3.594.355
Población pobre	1.900.628	84.606	4.305	1.900.628	19,7	4,5	1.733.675	2.067.581
Incidencia de pobreza (FGT0)	55,1	1,9	4.305	3.451.914	12,0	3,5	51,3	58,8
Brecha de pobreza (FGT1)	29,4	1,4	8.105	3.451.914	14,1	4,8	26,6	32,1
Magnitud de pobreza (FGT2)	20,1	1,2	8.105	3.451.914	14,0	5,9	17,7	22,4
INDICADORES DE POBREZA EXTREMA								
Población total	3.451.914	72183,8	8.105	3.451.914	-	2,1	3309473	3594355
Población pobre	1.195.252	74488,3	2.681	1.195.252	16,7	6,2	1048264	1342240
Incidencia de pobreza (FGT0)	34,6	1,8	2.681	3.451.914	11,6	5,2	31,2	38,3
Brecha de pobreza (FGT1)	17,5	1,2	8.105	3.451.914	13,7	6,9	15,1	19,9
Magnitud de pobreza (FGT2)	11,7	0,9	8.105	3.451.914	12,8	8,0	9,9	13,6
ÍNDICE DE GINI	**0,544**	**0,000**	**8.047**	**3.431.388**	**3,7**	**0,0**	**0,544**	**0,544**

CHUQUISACA: POBREZA

CARACTERÍSTICA SELECCIONADA	VALOR ESTIMADO (V)	ERROR ESTÁNDAR (EE)	NÚMERO DE CASOS		EFECTO DE DISEÑO (ED)	ERROR RELATIVO (EE/V) (%)	INTERVALO DE CONFIANZA	
			Sin Ponderar (SP)	Ponderado (P)			Límite inferior	Límite superior
INDICADORES DE POBREZA								
Población total	623.300	20.298	2.077	623.300	-	3,3	582.364	664.236
Población pobre	329.808	23.816	1.070	329.808	12,2	7,2	281.779	377.837
Incidencia de pobreza (FGT0)	52,9	3,0	1.070	329.808	7,5	5,7	46,9	58,9
Brecha de pobreza (FGT1)	29,8	2,8	2.077	623.300	13,8	9,5	24,1	35,5
Magnitud de pobreza (FGT2)	21,0	2,6	2.077	623.300	15,2	12,2	15,8	26,2
INDICADORES DE POBREZA EXTREMA								
Población total	623.300	20298,4	2.077	623.300	-	3,3	582364	664236
Población pobre	205.418	25999,8	607	205.418	16,4	12,7	152984	257852
Incidencia de pobreza (FGT0)	33,0	3,6	607	205.418	12,4	11,0	26,1	40,6
Brecha de pobreza (FGT1)	18,1	2,7	2.077	623.300	15,7	14,8	12,7	23,5
Magnitud de pobreza (FGT2)	12,8	2,1	2.077	623.300	14,7	16,5	8,6	17,1
ÍNDICE DE GINI	**0,529**	**0,000**	**2.071**	**622.040**	**2,3**	**0,0**	**0,529**	**0,529**

LA PAZ: POBREZA

CARACTERÍSTICA SELECCIONADA	VALOR ESTIMADO (V)	ERROR ESTÁNDAR (EE)	NÚMERO DE CASOS		EFECTO DE DISEÑO (ED)	ERROR RELATIVO (EE/V) (%)	INTERVALO DE CONFIANZA	
			Sin Ponderar (SP)	Ponderado (P)			Límite inferior	Límite superior
INDICADORES DE POBREZA								
Población total	2.871.218	47.204	10.250	2.871.218	-	1,6	2.778.239	2.964.197
Población pobre	1.061.278	63.301	3.229	1.061.278	21,5	6,0	936.592	1.185.964
Incidencia de pobreza (FGT0)	37,0	1,9	3.229	1.061.278	16,0	5,1	33,3	40,8
Brecha de pobreza (FGT1)	15,3	1,2	10.250	2.871.218	22,6	7,9	13,0	17,7
Magnitud de pobreza (FGT2)	9,0	1,0	10.250	2.871.218	24,5	10,7	7,1	10,9
INDICADORES DE POBREZA EXTREMA								
Población total	2.871.218	47203,8	10.250	2.871.218	-	1,6	2778239	2964197
Población pobre	484.841	47393,9	1.303	484.841	20,0	9,8	391488	578194
Incidencia de pobreza (FGT0)	16,9	1,5	1.303	484.841	16,8	9,0	14,1	20,1
Brecha de pobreza (FGT1)	7,0	1,0	10.250	2.871.218	24,8	13,7	5,1	8,9
Magnitud de pobreza (FGT2)	4,3	0,7	10.250	2.871.218	23,4	16,6	2,9	5,7
ÍNDICE DE GINI	**0,450**	**0,000**	**10.158**	**2.850.395**	**2,9**	**0,0**	**0,450**	**0,450**

COCHABAMBA: POBREZA

CARACTERÍSTICA SELECCIONADA	VALOR ESTIMADO (V)	ERROR ESTÁNDAR (EE)	NÚMERO DE CASOS		EFECTO DE DISEÑO (ED)	ERROR RELATIVO (EE/V) (%)	INTERVALO DE CONFIANZA	
			Sin Ponderar (SP)	Ponderado (P)			Límite inferior	Límite superior
INDICADORES DE POBREZA								
Población total	1.954.011	38.432	7.752	1.954.011	-	2,0	1.878.178	2.029.844
Población pobre	795.433	36.441	3.089	795.433	11,2	4,6	723.530	867.336
Incidencia de pobreza (FGT0)	40,7	1,6	3.089	795.433	7,8	3,8	37,7	43,8
Brecha de pobreza (FGT1)	18,9	1,1	7.752	1.954.011	10,8	5,8	16,8	21,1
Magnitud de pobreza (FGT2)	12,3	0,9	7.752	1.954.011	11,0	7,5	10,5	14,1
INDICADORES DE POBREZA EXTREMA								
Población total	1.954.011	38432,1	7.752	1.954.011	-	2,0	1878178	2029844
Población pobre	369.068	31351,3	1.267	369.068	13,1	8,5	307207	430929
Incidencia de pobreza (FGT0)	18,9	1,4	1.267	369.068	10,4	7,6	16,2	21,9
Brecha de pobreza (FGT1)	9,4	0,9	7.752	1.954.011	11,2	9,7	7,6	11,3
Magnitud de pobreza (FGT2)	6,8	0,7	7.752	1.954.011	9,8	11,0	5,3	8,2
ÍNDICE DE GINI	**0,445**	**0,000**	**7.549**	**1.908.619**	**3,3**	**0,0**	**0,445**	**0,445**

ORURO: POBREZA

CARACTERÍSTICA SELECCIONADA	VALOR ESTIMADO (V)	ERROR ESTÁNDAR (EE)	NÚMERO DE CASOS		EFECTO DE DISEÑO (ED)	ERROR RELATIVO (EE/V) (%)	INTERVALO DE CONFIANZA	
			Sin Ponderar (SP)	Ponderado (P)			Límite inferior	Límite superior
INDICADORES DE POBREZA								
Población total	533.994	13.355	2.305	533.994	-	2,5	507.170	560.818
Población pobre	191.448	17.228	864	191.448	10,5	9,0	156.845	226.051
Incidencia de pobreza (FGT0)	35,9	2,8	864	191.448	7,8	7,8	30,5	41,6
Brecha de pobreza (FGT1)	14,7	1,6	2.305	533.994	9,8	11,1	11,4	18,0
Magnitud de pobreza (FGT2)	8,5	1,1	2.305	533.994	8,6	13,4	6,2	10,7
INDICADORES DE POBREZA EXTREMA								
Población total	533.994	13354,7	2.305	533.994	-	2,5	507170	560818
Población pobre	86.157	13765,7	381	86.157	11,4	16,0	58508	113806
Incidencia de pobreza (FGT0)	16,1	2,4	381	86.157	9,5	14,6	11,9	21,5
Brecha de pobreza (FGT1)	6,2	1,0	2.305	533.994	6,9	16,0	4,2	8,2
Magnitud de pobreza (FGT2)	3,7	0,7	2.305	533.994	6,3	18,9	2,3	5,1
ÍNDICE DE GINI	**0,440**	**0,000**	**2.298**	**532.677**	**1,6**	**0,0**	**0,440**	**0,440**

POTOSÍ: POBREZA

CARACTERÍSTICA SELECCIONADA	VALOR ESTIMADO (V)	ERROR ESTÁNDAR (EE)	NÚMERO DE CASOS		EFECTO DE DISEÑO (ED)	ERROR RELATIVO (EE/V) (%)	INTERVALO DE CONFIANZA	
			Sin Ponderar (SP)	Ponderado (P)			Límite inferior	Límite superior
INDICADORES DE POBREZA								
Población total	883.516	35.444	1.824	883.516	-	4,0	811.988	955.044
Población pobre	451.928	36.768	800	451.928	12,7	8,1	377.727	526.129
Incidencia de pobreza (FGT0)	51,2	2,9	800	451.928	6,0	5,6	45,4	56,9
Brecha de pobreza (FGT1)	30,0	2,4	1.824	883.516	8,2	8,0	25,2	34,8
Magnitud de pobreza (FGT2)	21,6	2,2	1.824	883.516	9,0	10,0	17,3	26,0
INDICADORES DE POBREZA EXTREMA								
Población total	883.516	35443,5	1.824	883.516	-	4,0	811988	955044
Población pobre	297.880	32928,8	500	297.880	11,4	11,1	231427	364333
Incidencia de pobreza (FGT0)	33,7	3,1	500	297.880	7,6	9,1	27,9	40,1
Brecha de pobreza (FGT1)	19,5	2,2	1.824	883.516	8,9	11,3	15,0	23,9
Magnitud de pobreza (FGT2)	13,8	1,8	1.824	883.516	9,5	13,3	10,1	17,5
ÍNDICE DE GINI	**0,554**	**0,000**	**1.819**	**881.249**	**2,8**	**0,0**	**0,554**	**0,554**

TARIJA: POBREZA

CARACTERÍSTICA SELECCIONADA	VALOR ESTIMADO (V)	ERROR ESTÁNDAR (EE)	NÚMERO DE CASOS		EFECTO DE DISEÑO (ED)	ERROR RELATIVO (EE/V) (%)	INTERVALO DE CONFIANZA	
			Sin Ponderar (SP)	Ponderado (P)			Límite inferior	Límite superior
INDICADORES DE POBREZA								
Población total	557.284	13.964	3.173	557.284	-	2,5	529.478	585.090
Población pobre	199.656	13.503	1.152	199.656	8,1	6,8	172.768	226.544
Incidencia de pobreza (FGT0)	35,8	2,1	1.152	199.656	6,1	5,8	31,8	40,1
Brecha de pobreza (FGT1)	14,7	1,0	3.173	557.284	5,0	6,9	12,7	16,7
Magnitud de pobreza (FGT2)	8,7	0,7	3.173	557.284	4,1	8,3	7,2	10,1
INDICADORES DE POBREZA EXTREMA								
Población total	557.284	13964,0	3.173	557.284	-	2,5	529478	585090
Población pobre	79.038	7477,5	442	79.038	4,7	9,5	64148	93928
Incidencia de pobreza (FGT0)	14,2	1,3	442	79.038	4,3	9,1	11,8	16,9
Brecha de pobreza (FGT1)	5,9	0,7	3.173	557.284	4,1	11,6	4,5	7,3
Magnitud de pobreza (FGT2)	4,0	0,5	3.173	557.284	3,3	13,1	3,0	5,1
ÍNDICE DE GINI	**0,424**	**0,000**	**3.125**	**548.176**	**2,0**	**0,0**	**0,424**	**0,424**

SANTA CRUZ: POBREZA

CARACTERÍSTICA SELECCIONADA	VALOR ESTIMADO (V)	ERROR ESTÁNDAR (EE)	NÚMERO DE CASOS		EFECTO DE DISEÑO (ED)	ERROR RELATIVO (EE/V) (%)	INTERVALO DE CONFIANZA	
			Sin Ponderar (SP)	Ponderado (P)			Límite inferior	Límite superior
INDICADORES DE POBREZA								
Población total	3.180.913	52.805	7.028	3.180.913	-	1,7	3.076.639	3.285.187
Población pobre	815.703	55.628	1.761	815.703	11,3	6,8	705.853	925.553
Incidencia de pobreza (FGT0)	25,6	1,6	1.761	815.703	8,9	6,1	22,7	28,8
Brecha de pobreza (FGT1)	9,7	0,9	7.028	3.180.913	11,8	8,8	8,0	11,4
Magnitud de pobreza (FGT2)	5,3	0,6	7.028	3.180.913	11,9	11,7	4,1	6,5
INDICADORES DE POBREZA EXTREMA								
Población total	3.180.913	52804,6	7.028	3.180.913	-	1,7	3076639	3285187
Población pobre	274.698	39126,0	555	274.698	13,5	14,2	197435	351961
Incidencia de pobreza (FGT0)	8,6	1,2	555	274.698	12,5	13,7	6,6	11,3
Brecha de pobreza (FGT1)	3,4	0,6	7.028	3.180.913	12,5	17,3	2,2	4,6
Magnitud de pobreza (FGT2)	2,1	0,4	7.028	3.180.913	8,9	18,9	1,3	2,8
ÍNDICE DE GINI	**0,419**	**0,000**	**6.985**	**3.161.158**	**1,4**	**0,0**	**0,419**	**0,419**

BENI: POBREZA

CARACTERÍSTICA SELECCIONADA	VALOR ESTIMADO (V)	ERROR ESTÁNDAR (EE)	NÚMERO DE CASOS		EFECTO DE DISEÑO (ED)	ERROR RELATIVO (EE/V) (%)	INTERVALO DE CONFIANZA	
			Sin Ponderar (SP)	Ponderado (P)			Límite inferior	Límite superior
INDICADORES DE POBREZA								
Población total	464.637	15.787	2.008	464.637	-	3,4	432.705	496.569
Población pobre	193.932	13.630	821	193.932	7,1	7,0	166.363	221.501
Incidencia de pobreza (FGT0)	41,7	2,8	821	193.932	6,4	6,7	36,2	47,4
Brecha de pobreza (FGT1)	19,4	1,8	2.008	464.637	7,8	9,1	15,8	23,0
Magnitud de pobreza (FGT2)	11,8	1,6	2.008	464.637	10,3	13,2	8,6	15,0
INDICADORES DE POBREZA EXTREMA								
Población total	464.637	15787,1	2.008	464.637	-	3,4	432705	496569
Población pobre	98.977	11194,8	391	98.977	7,0	11,3	76333	121621
Incidencia de pobreza (FGT0)	21,3	2,2	391	98.977	5,8	10,3	17,2	26,1
Brecha de pobreza (FGT1)	8,4	1,6	2.008	464.637	11,4	18,7	5,2	11,6
Magnitud de pobreza (FGT2)	5,1	1,4	2.008	464.637	14,5	27,7	2,3	8,0
ÍNDICE DE GINI	**0,426**	**0,000**	**1.984**	**458.197**	**3,8**	**0,0**	**0,426**	**0,426**

PANDO: POBREZA

CARACTERÍSTICA SELECCIONADA	VALOR ESTIMADO (V)	ERROR ESTÁNDAR (EE)	NÚMERO DE CASOS		EFECTO DE DISEÑO (ED)	ERROR RELATIVO (EE/V) (%)	INTERVALO DE CONFIANZA	
			Sin Ponderar (SP)	Ponderado (P)			Límite inferior	Límite superior
INDICADORES DE POBREZA								
Población total	141.211	4.308	1.762	141.211	-	3,1	132.425	149.997
Población pobre	46.061	5.041	580	46.061	10,3	10,9	35.780	56.342
Incidencia de pobreza (FGT0)	32,6	3,1	580	46.061	7,9	9,5	26,6	39,3
Brecha de pobreza (FGT1)	14,9	2,4	1.762	141.211	13,7	15,8	10,1	19,7
Magnitud de pobreza (FGT2)	9,5	1,9	1.762	141.211	15,2	20,2	5,6	13,4
INDICADORES DE POBREZA EXTREMA								
Población total	141.211	4307,9	1.762	141.211	-	3,1	132425	149997
Población pobre	22.772	4270,0	293	22.772	12,1	18,8	14063	31481
Incidencia de pobreza (FGT0)	16,1	2,9	293	22.772	10,9	17,8	11,1	22,9
Brecha de pobreza (FGT1)	7,9	1,9	1.762	141.211	14,6	23,5	4,1	11,7
Magnitud de pobreza (FGT2)	4,8	1,4	1.762	141.211	15,3	28,3	2,0	7,6
ÍNDICE DE GINI	**0,469**	**0,000**	**1.757**	**140.712**	**1,7**	**0,0**	**0,469**	**0,469**

ANEXO 3
ENCUESTA DE HOGARES 2018

Anexo N° 3.1

BOLIVIA: VIVIENDA

CARACTERÍSTICA SELECCIONADA	VALOR ESTIMADO (V) (%)	ERROR ESTÁNDAR (EE) (%)	NÚMERO DE CASOS		EFECTO DE DISEÑO (ED)	ERROR RELATIVO (EE/V) (%)	INTERVALO DE CONFIANZA	
			Sin Ponderar (SP)	Ponderado (P)			Límite Inferior (%)	Límite Superior (%)
TIPO DE VIVIENDA								
Casa, choza/pahuichi	79,7	0,7	8.902	2.761.580	3,1	0,8	78,4	81,0
Departamento	4,5	0,3	568	154.733	3,1	7,7	3,8	5,2
Cuarto(s) o habitación(es) suelta(s)	15,8	0,6	1.718	546.544	2,9	3,7	14,7	17,0
Vivienda improvisada o vivienda móvil	0,1	0,0	7	2.007	1,1	41,5	0,0	0,1
TENENCIA DE VIVIENDA								
Alquilada	15,1	0,5	1.761	521.663	2,0	3,2	14,1	16,0
Propia	64,0	0,7	6.967	2.218.197	2,4	1,1	62,6	65,4
En contrato anticrético	3,1	0,2	366	108.930	1,5	6,4	2,8	3,6
Cedida por servicios	2,9	0,3	349	100.726	3,3	9,9	2,4	3,5
Prestada por parientes	13,8	0,5	1.649	479.504	1,9	3,3	13,0	14,7
Otro[1]	1,0	0,3	103	35.844	8,7	27,3	0,6	1,8
MATERIAL DE CONSTRUCCIÓN MÁS UTILIZADO EN PAREDES								
Ladrillo/bloques de cemento/hormigón	66,5	0,8	7.915	2.304.658	3,3	1,2	64,9	68,1
Adobe/tapial	27,5	0,9	2.513	952.492	4,5	3,3	25,8	29,3
Madera	4,8	0,5	641	164.605	5,6	10,0	3,9	5,8
Otro[2]	1,2	0,2	126	43.109	5,2	19,2	0,9	1,8
REVOQUE INTERNO DE PAREDES								
Si, tiene	81,5	0,6	9.151	2.822.416	2,8	0,7	80,2	82,6
No tiene	18,5	0,6	2.044	642.448	2,8	3,3	17,4	19,8
MATERIAL DE CONSTRUCCIÓN MÁS UTILIZADO EN TECHOS								
Calamina o plancha	52,4	0,8	6.338	1.815.268	3,1	1,6	50,8	54,0
Teja (cemento/arcilla/fibrocemento)	30,0	0,8	2.749	1.040.809	3,3	2,6	28,5	31,6
Losa de hormigón armado	11,8	0,5	1.554	407.283	2,6	4,2	10,8	12,8
Paja/caña/palma/barro	5,8	0,5	547	200.183	5,3	8,8	4,9	6,9
Otro[3]	0,0	0,0	7	1.321	0,7	41,3	0,0	0,1
MATERIAL DE CONSTRUCCIÓN MÁS UTILIZADO EN PISOS								
Tierra	20,8	0,7	1.734	719.516	3,8	3,6	19,3	22,3
Machihembre/parquet	7,4	0,3	1.024	257.857	1,3	3,8	6,9	8,0
Tablón de madera	1,3	0,1	224	45.075	1,7	10,9	1,1	1,6
Cemento	41,5	0,8	5.026	1.438.414	2,7	1,8	40,0	43,0
Mosaico/baldosa/cerámica	26,2	0,6	2.886	907.892	2,1	2,3	25,0	27,4
Ladrillo	2,4	0,2	255	82.630	2,2	9,0	2,0	2,8
Otro[4]	0,4	0,1	46	13.479	1,2	16,5	0,3	0,5
PERSONAS POR DORMITORIO								
Hasta dos personas por dormitorio	57,4	0,7	6.623	1.987.957	2,1	1,2	56,0	58,7
Más de dos hasta tres personas por dormitorio	14,2	0,4	1.644	491.457	1,7	3,0	13,4	15,1
Más de tres personas por dormitorio	28,4	0,7	2.928	985.450	2,7	2,4	27,1	29,8

Continúa...

CARACTERÍSTICA SELECCIONADA	VALOR ESTIMADO (V) (%)	ERROR ESTÁNDAR (EE) (%)	NÚMERO DE CASOS		EFECTO DE DISEÑO (ED)	ERROR RELATIVO (EE/V) (%)	INTERVALO DE CONFIANZA	
			Sin Ponderar (SP)	Ponderado (P)			Límite inferior (%)	Límite superior (%)
PERSONAS POR CUARTO MULTIUSO								
Hasta 2 personas	78,9	0,6	8.907	2.734.522	2,2	0,7	77,8	80,0
Más de 2 hasta 4 personas	17,4	0,5	1.912	604.234	1,9	2,9	16,5	18,4
Más de 4 hasta 6 personas	2,9	0,2	300	99.324	1,7	7,3	2,5	3,3
Más de 6 personas	0,8	0,1	76	26.785	1,6	13,6	0,6	1,0
CUARTO ESPECIAL PARA COCINAR								
Si, tiene	77,7	0,6	8.908	2.690.716	2,0	0,7	76,5	78,7
No tiene	22,3	0,6	2.287	774.148	2,0	2,5	21,3	23,5
SERVICIOS BÁSICOS								
PROCEDENCIA DE AGUA EN LA VIVIENDA								
Red por cañería	66,0	1,0	7.593	2.288.171	4,9	1,5	64,1	68,0
Pileta pública	0,5	0,1	88	18.983	4,3	26,3	0,3	0,9
Río, vertiente o acequia	18,3	1,0	1.599	632.637	7,6	5,5	16,4	20,3
Otro[5]	15,2	1,0	1.915	525.074	8,5	6,5	13,3	17,2
DISTRIBUCIÓN DE AGUA POR CAÑERÍA								
Dentro de la vivienda	36,0	0,8	4.327	1.245.785	3,0	2,2	34,4	37,5
Fuera de la vivienda pero dentro del lote	30,1	0,9	3.266	1.042.385	4,3	3,0	28,4	31,9
Fuera del lote o terreno	0,5	0,1	88	18.983	4,3	26,3	0,3	0,9
No tiene distribución de agua por cañería	33,4	1,0	3.514	1.157.711	4,9	3,0	31,5	35,4
DISPONIBILIDAD DE SERVICIO SANITARIO								
Si, tiene	85,6	0,7	10.014	2.964.497	4,5	0,8	84,1	86,9
No tiene	14,4	0,7	1.181	500.367	4,5	4,9	13,1	15,9
MODALIDAD DE USO DE SERVICIO SANITARIO								
Privado	65,6	0,8	7.779	2.273.818	3,4	1,3	64,0	67,2
Compartido	19,9	0,6	2.235	690.679	2,4	2,9	18,8	21,1
No tiene baño	14,4	0,7	1.181	500.367	4,5	4,9	13,1	15,9
DESAGÜE DEL BAÑO, WATER O LETRINA								
Alcantarillado	47,4	1,0	6.014	1.641.607	4,1	2,0	45,5	49,3
Cámara séptica	12,8	0,8	1.238	444.586	5,8	5,9	11,4	14,4
Pozo de absorción	2,8	0,3	259	97.576	3,6	10,6	2,3	3,5
Superficie	0,3	0,1	46	12.061	2,3	24,2	0,2	0,6
No tiene baño	14,4	0,7	1.181	500.367	4,5	4,9	13,1	15,9
Sin desagüe	22,2	0,8	2.457	768.668	3,8	3,5	20,7	23,7
DISPONIBILIDAD DE ENERGÍA ELÉCTRICA								
Si, tiene	92,8	0,7	10.553	3.214.488	7,6	0,7	91,3	94,0
No tiene	7,2	0,7	642	250.376	7,6	9,3	6,0	8,7
TIPO DE COMBUSTIBLE UTILIZADO PARA COCINAR								
Leña	13,7	0,8	1.048	473.798	6,0	5,8	12,2	15,3
Gas licuado (garrafa)	56,6	1,0	6.435	1.961.439	4,2	1,7	54,7	58,5
Gas Natural por red (cañería)	24,4	0,7	3.201	846.283	2,7	2,7	23,1	25,8
No cocina	3,7	0,2	418	129.807	1,6	6,1	3,3	4,2
Otro[6]	1,5	0,4	93	53.537	9,9	23,7	1,0	2,5

Continúa...

CARACTERÍSTICA SELECCIONADA	VALOR ESTIMADO (V) (%)	ERROR ESTÁNDAR (EE) (%)	NÚMERO DE CASOS		EFECTO DE DISEÑO (ED)	ERROR RELATIVO (EE/V) (%)	INTERVALO DE CONFIANZA	
			Sin Ponderar (SP)	Ponderado (P)			Límite inferior (%)	Límite superior (%)
TRATAMIENTO DE DESECHOS SÓLIDOS								
La tira al río	1,8	0,3	126	61.694	5,6	16,5	1,3	2,5
La quema	25,7	0,7	2.179	889.026	2,9	2,8	24,3	27,1
La tira en un terreno baldío o la calle	3,8	0,3	412	132.465	3,2	8,5	3,2	4,5
La entierra	2,1	0,2	169	73.203	2,2	9,4	1,8	2,5
La deposita en el basurero público o contenedor	12,6	0,6	1.728	437.159	3,3	4,5	11,5	13,8
Utiliza el servicio público de recolección (Carro Basurero)	53,6	0,8	6.547	1.857.419	3,1	1,5	52,0	55,2
Otro[7]	0,4	0,1	34	13.898	3,7	28,6	0,2	0,7
CALIDAD DE LA VIVIENDA								
CALIDAD DE VIVIENDA								
Baja	3,0	0,4	270	104.637	5,0	12,0	2,4	3,8
Media	36,3	0,7	3.623	1.257.222	2,4	2,0	34,9	37,7
Alta	60,7	0,7	7.302	2.103.005	2,4	1,2	59,3	62,1

(1) Incluye aquellas entregadas por la comunidad.
(2) Incluye paredes de madera, piedra, tabique, guinche y paja, caña, palma.
(3) Incluye techos de cartón, hojalata y carpas.
(4) Incluye pisos de alfombra, piso flotante, etc.
(5) Incluye pozo excavado cubierto con bomba y sin bomba, agua embotellada, carro repartidor aguatero, agua de lluvia, etc.
(6) Incluye guano, bosta, taquia, kerosene, electricidad, etc.
(7) Incluye empresa privada o lo lleva el vecino, etc.

URBANA: VIVIENDA

CARACTERÍSTICA SELECCIONADA	VALOR ESTIMADO (V) (%)	ERROR ESTÁNDAR (EE) (%)	NÚMERO DE CASOS		EFECTO DE DISEÑO (ED)	ERROR RELATIVO (EE/V) (%)	INTERVALO DE CONFIANZA	
			Sin Ponderar (SP)	Ponderado (P)			Límite inferior (%)	Límite superior (%)
TIPO DE VIVIENDA								
Casa, choza/pahuichi	72,8	0,9	6.477	1.721.059	-	1,2	71,1	74,5
Departamento	6,5	0,5	567	154.132	3,6	7,7	5,6	7,6
Cuarto(s) o habitación(es) suelta(s)	20,6	0,8	1.578	487.331	3,0	3,7	19,2	22,1
Vivienda improvisada o vivienda móvil	0,1	0,0	4	1.277	1,2	51,2	0,0	0,1
TENENCIA DE VIVIENDA								
Alquilada	20,9	0,7	1.692	494.649	2,2	3,1	19,7	22,2
Propia	54,2	0,8	4.843	1.281.053	2,2	1,5	52,6	55,7
En contrato anticrético	4,5	0,3	360	106.303	1,7	6,5	4,0	5,1
Cedida por servicios	2,1	0,3	195	48.686	2,9	12,7	1,6	2,6
Prestada por parientes	17,8	0,6	1.486	421.580	2,0	3,3	16,7	19,0
Otro[1]	0,5	0,1	50	11.529	3,3	27,8	0,3	0,8
MATERIAL DE CONSTRUCCIÓN MÁS UTILIZADO EN PAREDES								
Ladrillo/bloques de cemento/hormigón	84,6	0,6	7.150	1.999.042	2,5	0,7	83,3	85,7
Adobe/tapial	13,1	0,6	1.193	310.254	2,6	4,5	12,0	14,3
Madera	2,0	0,2	252	46.213	1,5	9,2	1,6	2,3
Otro[2]	0,4	0,1	31	8.291	1,4	21,3	0,2	0,5
REVOQUE INTERNO DE PAREDES								
Si, tiene	90,0	0,4	7.609	2.127.941	1,6	0,5	89,2	90,8
No tiene	10,0	0,4	1.017	235.858	1,6	4,1	9,2	10,8
MATERIAL DE CONSTRUCCIÓN MÁS UTILIZADO EN TECHOS								
Calamina o plancha	47,6	0,8	4.817	1.125.607	2,0	1,6	46,1	49,1
Teja (cemento/arcilla/fibrocemento)	35,5	0,8	2.278	838.865	2,4	2,2	33,9	37,1
Losa de hormigón armado	16,6	0,7	1.501	391.350	3,0	4,2	15,2	18,0
Paja/caña/palma/barro	0,3	0,1	27	7.308	4,5	41,1	0,1	0,7
Otro[3]	0,0	0,0	3	670	0,8	57,0	0,0	0,1
MATERIAL DE CONSTRUCCIÓN MÁS UTILIZADO EN PISOS								
Tierra	5,0	0,3	492	118.347	1,8	6,3	4,4	5,7
Machihembre/parquet	10,6	0,4	1.003	251.027	1,4	3,7	9,9	11,4
Tablón de madera	1,1	0,1	136	25.834	1,6	13,0	0,8	1,4
Cemento	45,6	0,8	4.121	1.076.834	2,0	1,7	44,1	47,1
Mosaico/baldosa/cerámica	34,8	0,7	2.660	823.033	2,0	2,1	33,4	36,2
Ladrillo	2,5	0,2	174	58.089	2,1	9,9	2,0	3,0
Otro[4]	0,4	0,1	40	10.636	1,1	16,9	0,3	0,6
PERSONAS POR DORMITORIO								
Hasta dos personas por dormitorio	61,6	0,7	5.360	1.455.326	1,8	1,1	60,2	62,9
Más de dos hasta tres personas por dormitorio	14,1	0,4	1.238	332.675	1,4	3,1	13,2	15,0
Más de tres personas por dormitorio	24,4	0,7	2.028	575.798	2,5	3,0	23,0	25,8

Continúa...

CARACTERÍSTICA SELECCIONADA	VALOR ESTIMADO (V) (%)	ERROR ESTÁNDAR (EE) (%)	NÚMERO DE CASOS		EFECTO DE DISEÑO (ED)	ERROR RELATIVO (EE/V) (%)	INTERVALO DE CONFIANZA	
			Sin Ponderar (SP)	Ponderado (P)			Límite inferior (%)	Límite superior (%)
PERSONAS POR CUARTO MULTIUSO								
Hasta 2 personas	80,8	0,5	6.998	1.910.141	1,6	0,7	79,7	81,9
Más de 2 hasta 4 personas	16,2	0,5	1.384	384.089	1,5	3,0	15,3	17,2
Más de 4 hasta 6 personas	2,4	0,2	200	57.030	1,4	8,0	2,1	2,8
Más de 6 personas	0,5	0,1	44	12.540	1,3	17,0	0,4	0,7
CUARTO ESPECIAL PARA COCINAR								
Si, tiene	79,2	0,6	7.024	1.871.245	2,0	0,8	77,9	80,4
No tiene	20,8	0,6	1.602	492.554	2,0	3,0	19,6	22,1
SERVICIOS BÁSICOS								
PROCEDENCIA DE AGUA EN LA VIVIENDA								
Red por cañería	87,0	0,8	7.079	2.056.394	4,5	0,9	85,4	88,4
Pileta pública	0,7	0,2	81	16.839	5,2	29,1	0,4	1,3
Río, vertiente o acequia	2,5	0,5	246	59.027	9,9	21,1	1,6	3,8
Otro[5]	9,8	0,6	1.220	231.540	3,0	5,6	8,8	10,9
DISTRIBUCIÓN DE AGUA POR CAÑERÍA								
Dentro de la vivienda	50,1	1,0	4.175	1.184.057	3,7	2,1	48,1	52,1
Fuera de la vivienda pero dentro del lote	36,9	1,0	2.904	872.337	3,6	2,7	35,0	38,9
Fuera del lote o terreno	0,7	0,2	81	16.839	5,2	29,1	0,4	1,3
No tiene distribución de agua por cañería	12,3	0,8	1.466	290.567	4,6	6,2	10,9	13,9
DISPONIBILIDAD DE SERVICIO SANITARIO								
Si, tiene	97,7	0,4	8.390	2.310.180	4,9	0,4	96,9	98,3
No tiene	2,3	0,4	236	53.620	4,9	15,7	1,7	3,1
MODALIDAD DE USO DE SERVICIO SANITARIO								
Privado	71,1	0,8	6.343	1.680.746	2,6	1,1	69,5	72,6
Compartido	26,6	0,8	2.047	629.434	2,6	2,9	25,2	28,2
No tiene baño	2,3	0,4	236	53.620	4,9	15,7	1,7	3,1
DESAGÜE DEL BAÑO, WATER O LETRINA								
Alcantarillado	67,1	1,2	5.820	1.587.235	6,0	1,8	64,7	69,5
Cámara séptica	15,4	0,9	1.054	364.241	6,0	6,2	13,6	17,4
Pozo de absorción	1,6	0,2	122	38.367	3,2	15,0	1,2	2,2
Superficie	0,4	0,1	39	8.963	2,7	28,7	0,2	0,7
No tiene baño	2,3	0,4	236	53.620	4,9	15,7	1,7	3,1
Sin desagüe	13,2	0,7	1.355	311.375	3,2	5,0	11,9	14,5
DISPONIBILIDAD DE ENERGÍA ELÉCTRICA								
Si, tiene	99,5	0,1	8.581	2.352.729	1,1	0,1	99,4	99,7
No tiene	0,5	0,1	45	11.071	1,1	16,2	0,3	0,6
TIPO DE COMBUSTIBLE UTILIZADO PARA COCINAR								
Leña	0,6	0,2	56	14.664	3,4	24,9	0,4	1,0
Gas licuado (garrafa)	59,5	0,9	5.065	1.406.240	2,9	1,5	57,7	61,3
Gas Natural por red (cañería)	34,7	0,9	3.107	820.360	3,1	2,6	33,0	36,5
No cocina	4,9	0,3	373	115.069	1,7	6,3	4,3	5,5
Otro[6]	0,3	0,1	25	7.466	1,5	23,6	0,2	0,5

Continúa...

CARACTERÍSTICA SELECCIONADA	VALOR ESTIMADO (V) (%)	ERROR ESTÁNDAR (EE) (%)	NÚMERO DE CASOS		EFECTO DE DISEÑO (ED)	ERROR RELATIVO (EE/V) (%)	INTERVALO DE CONFIANZA	
			Sin Ponderar (SP)	Ponderado (P)			Límite inferior (%)	Límite superior (%)
TRATAMIENTO DE DESECHOS SÓLIDOS								
La tira al río	0,3	0,1	32	7.533	1,4	22,5	0,2	0,5
La quema	3,9	0,5	372	91.246	5,3	12,3	3,0	4,9
La tira en un terreno baldío o la calle	1,8	0,2	204	43.260	2,5	12,6	1,4	2,3
La entierra	0,2	0,1	18	4.625	1,6	30,3	0,1	0,4
La deposita en el basurero público o contenedor	17,9	0,8	1.687	422.671	3,9	4,5	16,3	19,5
Utiliza el servicio público de recolección (Carro Basurero)	75,8	1,0	6.301	1.791.593	4,5	1,3	73,8	77,7
Otro[7]	0,1	0,1	12	2.872	3,9	61,2	0,0	0,4
CALIDAD DE LA VIVIENDA								
CALIDAD DE VIVIENDA								
Baja	0,2	0,0	18	3.758	1,0	27,2	0,1	0,3
Media	22,4	0,7	1.985	528.686	2,6	3,2	21,0	23,8
Alta	77,5	0,7	6.623	1.831.356	2,6	0,9	76,0	78,9

[1] Incluye aquellas entregadas por la comunidad.
[2] Incluye paredes de madera, piedra, tabique, guinche y paja, caña, palma.
[3] Incluye techos de cartón, hojalata y carpas.
[4] Incluye pisos de alfombra, piso flotante, etc.
[5] Incluye pozo excavado cubierto con bomba y sin bomba, agua embotellada, carro repartidor aguatero, agua de lluvia, etc.
[6] Incluye guano, bosta, taquia, kerosene, electricidad, etc.
[7] Incluye empresa privada o lo lleva el vecino, etc.

RURAL: VIVIENDA

CARACTERÍSTICA SELECCIONADA	VALOR ESTIMADO (V) (%)	ERROR ESTÁNDAR (EE) (%)	NÚMERO DE CASOS		EFECTO DE DISEÑO (ED)	ERROR RELATIVO (EE/V) (%)	INTERVALO DE CONFIANZA	
			Sin Ponderar (SP)	Ponderado (P)			Límite inferior (%)	Límite superior (%)
TIPO DE VIVIENDA								
Casa, choza/pahuichi	94,5	0,8	2.425	1.040.521	3,2	0,9	92,7	95,9
Departamento	0,1	0,1	1	600	1,4	100,0	0,0	0,4
Cuarto(s) o habitación(es) suelta(s)	5,4	0,8	140	59.213	3,3	15,0	4,0	7,2
Vivienda improvisada o vivienda móvil	0,1	0,0	3	730	0,9	70,9	0,0	0,3
TENENCIA DE VIVIENDA								
Alquilada	2,5	0,5	69	27.015	2,5	19,6	1,7	3,6
Propia	85,1	1,3	2.124	937.143	3,2	1,5	82,5	87,4
En contrato anticrético	0,2	0,1	6	2.627	1,4	47,9	0,1	0,6
Cedida por servicios	4,7	0,7	154	52.040	2,9	15,1	3,5	6,4
Prestada por parientes	5,3	0,6	163	57.924	1,9	11,6	4,2	6,6
Otro[1]	2,2	0,8	53	24.315	8,4	38,0	1,0	4,6
MATERIAL DE CONSTRUCCIÓN MÁS UTILIZADO EN PAREDES								
Ladrillo/bloques de cemento/hormigón	27,8	1,8	765	305.616	4,1	6,4	24,4	31,4
Adobe/tapial	58,3	2,2	1.320	642.238	5,0	3,7	54,0	62,6
Madera	10,8	1,5	389	118.392	5,8	13,6	8,2	14,0
Otro[2]	3,2	0,7	95	34.818	4,6	23,3	2,0	5,0
REVOQUE INTERNO DE PAREDES								
Si, tiene	63,1	1,7	1.542	694.474	3,2	2,7	59,7	66,4
No tiene	36,9	1,7	1.027	406.590	3,2	4,6	33,6	40,3
MATERIAL DE CONSTRUCCIÓN MÁS UTILIZADO EN TECHOS								
Calamina o plancha	62,6	2,0	1.521	689.660	4,5	3,2	58,6	66,5
Teja (cemento/arcilla/fibrocemento)	18,3	1,8	471	201.944	5,6	9,8	15,0	22,2
Losa de hormigón armado	1,4	0,3	53	15.934	2,1	23,5	0,9	2,3
Paja/caña/palma/barro	17,5	1,5	520	192.875	4,2	8,8	14,7	20,8
Otro[3]	0,1	0,0	4	651	0,5	60,0	0,0	0,2
MATERIAL DE CONSTRUCCIÓN MÁS UTILIZADO EN PISOS								
Tierra	54,6	2,1	1.242	601.169	4,4	3,8	50,5	58,6
Machihembre/parquet	0,6	0,2	21	6.830	2,6	40,1	0,3	1,4
Tablón de madera	1,7	0,3	88	19.241	1,6	18,6	1,2	2,5
Cemento	32,8	1,8	905	361.580	3,6	5,3	29,5	36,4
Mosaico/baldosa/cerámica	7,7	0,9	226	84.859	3,2	12,2	6,1	9,8
Ladrillo	2,2	0,4	81	24.541	2,2	19,3	1,5	3,3
Otro[4]	0,3	0,1	6	2.843	1,4	45,6	0,1	0,6
PERSONAS POR DORMITORIO								
Hasta dos personas por dormitorio	48,4	1,5	1.263	532.631	2,4	3,2	45,4	51,4
Más de dos hasta tres personas por dormitorio	14,4	1,0	406	158.782	2,0	6,8	12,6	16,5
Más de tres personas por dormitorio	37,2	1,5	900	409.652	2,6	4,1	34,2	40,3

Continúa...

CARACTERÍSTICA SELECCIONADA	VALOR ESTIMADO (V) (%)	ERROR ESTÁNDAR (EE) (%)	NÚMERO DE CASOS		EFECTO DE DISEÑO (ED)	ERROR RELATIVO (EE/V) (%)	INTERVALO DE CONFIANZA	
			Sin Ponderar (SP)	Ponderado (P)			Límite inferior (%)	Límite superior (%)
PERSONAS POR CUARTO MULTIUSO								
Hasta 2 personas	74,9	1,4	1.909	824.380	2,6	1,8	72,1	77,5
Más de 2 hasta 4 personas	20,0	1,2	528	220.145	2,2	5,8	17,8	22,4
Más de 4 hasta 6 personas	3,8	0,5	100	42.294	1,8	13,1	3,0	5,0
Más de 6 personas	1,3	0,3	32	14.245	1,5	20,8	0,9	1,9
CUARTO ESPECIAL PARA COCINAR								
Si, tiene	74,4	1,1	1.884	819.471	1,7	1,5	72,1	76,6
No tiene	25,6	1,1	685	281.593	1,7	4,4	23,4	27,9
SERVICIOS BÁSICOS								
PROCEDENCIA DE AGUA EN LA VIVIENDA								
Red por cañería	21,1	2,2	514	231.777	7,7	10,6	17,0	25,8
Pileta pública	0,2	0,1	7	2.143	1,2	48,1	0,1	0,5
Río, vertiente o acequia	52,1	2,9	1.353	573.610	8,6	5,5	46,4	57,7
Otro[5]	26,7	2,8	695	293.534	10,3	10,5	21,5	32,5
DISTRIBUCIÓN DE AGUA POR CAÑERÍA								
Dentro de la vivienda	5,6	0,8	152	61.729	3,5	15,1	4,2	7,5
Fuera de la vivienda pero dentro del lote	15,4	1,8	362	170.048	6,1	11,4	12,3	19,2
Fuera del lote o terreno	0,2	0,1	7	2.143	1,2	48,1	0,1	0,5
No tiene distribución de agua por cañería	78,8	2,2	2.048	867.144	7,7	2,8	74,0	82,8
DISPONIBILIDAD DE SERVICIO SANITARIO								
Si, tiene	59,4	2,0	1.624	654.317	4,1	3,3	55,5	63,2
No tiene	40,6	2,0	945	446.748	4,1	4,8	36,8	44,5
MODALIDAD DE USO DE SERVICIO SANITARIO								
Privado	53,9	2,0	1.436	593.072	4,0	3,7	50,0	57,7
Compartido	5,6	0,7	188	61.244	2,3	12,3	4,4	7,1
No tiene baño	40,6	2,0	945	446.748	4,1	4,8	36,8	44,5
DESAGÜE DEL BAÑO, WATER O LETRINA								
Alcantarillado	4,9	1,0	194	54.372	5,7	20,6	3,3	7,4
Cámara séptica	7,3	1,3	184	80.345	6,1	17,4	5,2	10,2
Pozo de absorción	5,4	0,8	137	59.209	3,0	14,3	4,0	7,1
Superficie	0,3	0,1	7	3.098	1,4	44,0	0,1	0,7
No tiene baño	40,6	2,0	945	446.748	4,1	4,8	36,8	44,5
Sin desagüe	41,5	2,0	1.102	457.293	4,2	4,8	37,7	45,5
DISPONIBILIDAD DE ENERGÍA ELÉCTRICA								
Si, tiene	78,3	2,1	1.972	861.758	6,9	2,7	73,8	82,2
No tiene	21,7	2,1	597	239.306	6,9	9,8	17,8	26,2
TIPO DE COMBUSTIBLE UTILIZADO PARA COCINAR								
Leña	41,7	2,3	992	459.134	5,4	5,4	37,3	46,2
Gas licuado (garrafa)	50,4	2,2	1.370	555.199	5,2	4,4	46,0	54,8
Gas Natural por red (cañería)	2,4	0,6	94	25.922	4,1	25,8	1,4	3,9
No cocina	1,3	0,3	45	14.739	1,5	20,6	0,9	2,0
Otro[6]	4,2	1,1	68	46.070	8,1	26,8	2,5	7,1

Continúa...

CARACTERÍSTICA SELECCIONADA	VALOR ESTIMADO (V) (%)	ERROR ESTÁNDAR (EE) (%)	NÚMERO DE CASOS		EFECTO DE DISEÑO (ED)	ERROR RELATIVO (EE/V) (%)	INTERVALO DE CONFIANZA	
			Sin Ponderar (SP)	Ponderado (P)			Límite inferior (%)	Límite superior (%)
TRATAMIENTO DE DESECHOS SÓLIDOS								
La tira al río	4,9	0,9	94	54.162	4,6	18,7	3,4	7,1
La quema	72,5	1,7	1.807	797.780	3,8	2,4	68,9	75,7
La tira en un terreno baldío o la calle	8,1	0,9	208	89.205	2,7	10,9	6,5	10,0
La entierra	6,2	0,6	151	68.578	1,6	9,5	5,2	7,5
La deposita en el basurero público o contenedor	1,3	0,4	41	14.488	2,9	29,1	0,7	2,3
Utiliza el servicio público de recolección (Carro Basurero)	6,0	1,1	246	65.825	5,6	18,5	4,1	8,6
Otro[7]	1,0	0,3	22	11.026	2,7	32,0	0,5	1,9
CALIDAD DE LA VIVIENDA								
CALIDAD DE VIVIENDA								
Baja	9,2	1,1	252	100.880	4,0	12,4	7,2	11,7
Media	66,2	1,6	1.638	728.536	2,8	2,4	63,0	69,2
Alta	24,7	1,5	679	271.648	3,3	6,3	21,7	27,9

(1) Incluye aquellas entregadas por la comunidad.
(2) Incluye paredes de madera, piedra, tabique, guinche y paja, caña, palma.
(3) Incluye techos de cartón, hojalata y carpas.
(4) Incluye pisos de alfombra, piso flotante, etc.
(5) Incluye pozo excavado cubierto con bomba y sin bomba, agua embotellada, carro repartidor aguatero, agua de lluvia, etc.
(6) Incluye guano, bosta, taquia, kerosene, electricidad, etc.
(7) Incluye empresa privada o lo lleva el vecino, etc.

CHUQUISACA: VIVIENDA

CARACTERÍSTICA SELECCIONADA	VALOR ESTIMADO (V) (%)	ERROR ESTÁNDAR (EE) (%)	NÚMERO DE CASOS		EFECTO DE DISEÑO (ED)	ERROR RELATIVO (EE/V) (%)	INTERVALO DE CONFIANZA	
			Sin Ponderar (SP)	Ponderado (P)			Límite inferior (%)	Límite superior (%)
TIPO DE VIVIENDA								
Casa, choza/pahuichi	81,3	2,7	505	147.047	3,1	3,4	75,1	86,2
Departamento	3,5	1,1	17	6.294	2,4	32,4	1,8	6,6
Cuarto(s) o habitación(es) suelta(s)	15,2	2,4	97	27.500	2,8	15,8	11,0	20,7
TENENCIA DE VIVIENDA								
Alquilada	15,8	2,8	98	28.507	3,6	17,5	11,0	22,2
Propia	70,4	3,6	424	127.340	3,9	5,1	62,7	77,2
En contrato anticrético	2,1	0,6	12	3.731	1,2	30,2	1,1	3,8
Cedida por servicios	2,1	0,6	17	3.770	1,1	28,5	1,2	3,7
Prestada por parientes	9,5	1,9	66	17.098	2,7	20,5	6,2	14,1
Otro[1]	0,2	0,2	2	394	0,7	73,2	0,0	0,9
MATERIAL DE CONSTRUCCIÓN MÁS UTILIZADO EN PAREDES								
Ladrillo/bloques de cemento/hormigón	44,5	5,3	309	80.416	7,2	12,0	34,1	55,3
Adobe/tapial	54,4	5,2	305	98.405	6,7	9,5	44,0	64,5
Madera	0,2	0,1	2	283	0,5	72,1	0,0	0,7
Otro[2]	1,0	0,8	3	1.737	4,4	85,1	0,2	5,2
REVOQUE INTERNO DE PAREDES								
Si, tiene	81,3	3,6	504	147.045	5,3	4,4	72,9	87,5
No tiene	18,7	3,6	115	33.795	5,3	19,3	12,5	27,1
MATERIAL DE CONSTRUCCIÓN MÁS UTILIZADO EN TECHOS								
Calamina o plancha	30,4	4,0	208	55.027	4,7	13,2	23,0	39,0
Teja (cemento/arcilla/fibrocemento)	42,0	5,8	229	75.939	8,6	13,8	30,9	53,9
Losa de hormigón armado	17,4	2,7	116	31.388	3,3	15,8	12,5	23,6
Paja/caña/palma/barro	10,2	2,7	66	18.486	4,9	26,2	5,9	17,0
MATERIAL DE CONSTRUCCIÓN MÁS UTILIZADO EN PISOS								
Tierra	26,0	5,0	141	46.966	8,0	19,2	17,2	37,2
Machihembre/parquet	2,1	0,8	9	3.726	1,9	38,0	1,0	4,4
Tablón de madera	-	-	-	-	-	-	-	-
Cemento	46,8	4,6	309	84.661	5,4	9,9	37,7	56,2
Mosaico/baldosa/cerámica	23,6	2,7	151	42.728	2,6	11,6	18,6	29,6
Ladrillo	1,3	0,6	8	2.353	1,6	44,6	0,5	3,2
Otro[4]	0,2	0,2	1	406	1,4	100,3	0,0	1,7
PERSONAS POR DORMITORIO								
Hasta dos personas por dormitorio	63,6	2,6	378	114.949	1,9	4,1	58,1	68,7
Más de dos hasta tres personas por dormitorio	13,9	1,6	92	25.139	1,4	11,8	10,9	17,5
Más de tres personas por dormitorio	22,5	2,7	149	40.752	2,6	11,9	17,6	28,4

Continúa...

CARACTERÍSTICA SELECCIONADA	VALOR ESTIMADO (V) (%)	ERROR ESTÁNDAR (EE) (%)	NÚMERO DE CASOS		EFECTO DE DISEÑO (ED)	ERROR RELATIVO (EE/V) (%)	INTERVALO DE CONFIANZA	
			Sin Ponderar (SP)	Ponderado (P)			Límite inferior (%)	Límite superior (%)
PERSONAS POR CUARTO MULTIUSO								
Hasta 2 personas	78,2	2,6	471	141.407	2,4	3,3	72,6	82,9
Más de 2 hasta 4 personas	16,4	2,3	117	29.727	2,3	13,8	12,4	21,5
Más de 4 hasta 6 personas	3,5	1,0	20	6.248	1,9	29,0	1,9	6,2
Más de 6 personas	1,9	0,7	11	3.459	1,5	34,9	0,9	3,8
CUARTO ESPECIAL PARA COCINAR								
Si, tiene	79,4	2,1	491	143.567	1,8	2,7	74,7	83,4
No tiene	20,6	2,1	128	37.273	1,8	10,4	16,6	25,3
SERVICIOS BÁSICOS								
PROCEDENCIA DE AGUA EN LA VIVIENDA								
Red por cañería	54,1	5,9	352	97.751	8,6	10,8	42,2	65,4
Pileta pública	0,1	0,1	1	255	0,9	100,3	0,0	1,1
Río, vertiente o acequia	41,6	6,5	224	75.196	10,7	15,6	29,4	54,9
Otro[5]	4,2	1,9	42	7.639	5,8	46,1	1,6	10,4
DISTRIBUCIÓN DE AGUA POR CAÑERÍA								
Dentro de la vivienda	32,8	4,1	209	59.251	4,8	12,5	25,1	41,5
Fuera de la vivienda pero dentro del lote	21,3	3,1	143	38.499	3,6	14,6	15,7	28,2
Fuera del lote o terreno	0,1	0,1	1	255	0,9	100,3	0,0	1,1
No tiene distribución de agua por cañería	45,8	5,9	266	82.835	8,6	12,8	34,4	57,6
DISPONIBILIDAD DE SERVICIO SANITARIO								
Si, tiene	73,4	5,8	477	132.737	10,6	7,9	60,3	83,4
No tiene	26,6	5,8	142	48.103	10,6	21,7	16,6	39,7
MODALIDAD DE USO DE SERVICIO SANITARIO								
Privado	56,7	5,8	369	102.603	8,6	10,3	44,8	67,9
Compartido	16,7	2,7	108	30.135	3,2	15,9	12,0	22,7
No tiene baño	26,6	5,8	142	48.103	10,6	21,7	16,6	39,7
DESAGÜE DEL BAÑO, WATER O LETRINA								
Alcantarillado	55,7	5,3	372	100.732	7,0	9,5	45,0	65,9
Cámara séptica	9,7	5,9	38	17.541	24,2	60,3	2,7	29,2
Pozo de absorción	0,8	0,6	6	1.449	2,5	70,0	0,2	3,2
Superficie	1,8	1,1	14	3.198	4,2	61,6	0,5	6,0
No tiene baño	26,6	5,8	142	48.103	10,6	21,7	16,6	39,7
Sin desagüe	5,4	2,1	47	9.817	5,1	38,0	2,5	11,4
DISPONIBILIDAD DE ENERGÍA ELÉCTRICA								
Si, tiene	88,1	3,3	553	159.320	6,6	3,8	79,6	93,4
No tiene	11,9	3,3	66	21.520	6,6	28,1	6,6	20,4
TIPO DE COMBUSTIBLE UTILIZADO PARA COCINAR								
Leña	28,9	5,7	136	52.309	9,9	19,8	18,8	41,6
Gas licuado (garrafa)	42,3	4,5	302	76.469	5,1	10,6	33,6	51,4
Gas Natural por red (cañería)	25,3	3,4	161	45.783	3,9	13,6	19,0	32,8
No cocina	3,1	1,1	18	5.645	2,4	34,5	1,5	6,2
Otro[6]	0,4	0,3	2	634	1,2	74,8	0,1	1,6

Continúa...

CARACTERÍSTICA SELECCIONADA	VALOR ESTIMADO (V) (%)	ERROR ESTÁNDAR (EE) (%)	NÚMERO DE CASOS		EFECTO DE DISEÑO (ED)	ERROR RELATIVO (EE/V) (%)	INTERVALO DE CONFIANZA	
			Sin Ponderar (SP)	Ponderado (P)			Límite inferior (%)	Límite superior (%)
TRATAMIENTO DE DESECHOS SÓLIDOS								
La tira al río	2,6	1,2	14	4.754	3,5	45,9	1,0	6,5
La quema	27,6	4,6	147	49.874	6,6	16,7	19,3	37,8
La tira en un terreno baldío o la calle	13,5	2,5	87	24.382	3,2	18,2	9,2	19,2
La entierra	1,4	0,7	8	2.596	2,0	46,9	0,6	3,7
La deposita en el basurero público o contenedor	11,3	2,9	62	20.508	5,1	25,3	6,7	18,5
Utiliza el servicio público de recolección (Carro Basurero)	43,5	5,0	301	78.726	6,2	11,4	33,9	53,7
CALIDAD DE LA VIVIENDA								
CALIDAD DE VIVIENDA								
Baja	4,2	1,3	26	7.560	2,8	32,2	2,2	7,9
Media	36,8	3,6	227	66.556	3,5	9,8	29,9	44,4
Alta	59,0	4,2	366	106.725	4,5	7,1	50,4	67,1

(1) Incluye aquellas entregadas por la comunidad.
(2) Incluye paredes de madera, piedra, tabique, guinche y paja, caña, palma.
(3) Incluye techos de cartón, hojalata y carpas.
(4) Incluye pisos de alfombra, piso flotante, etc.
(5) Incluye pozo excavado cubierto con bomba y sin bomba, agua embotellada, carro repartidor aguatero, agua de lluvia, etc.
(6) Incluye guano, bosta, taquia, kerosene, electricidad, etc.
(7) Incluye empresa privada o lo lleva el vecino, etc.

LA PAZ: VIVIENDA

CARACTERÍSTICA SELECCIONADA	VALOR ESTIMADO (V) (%)	ERROR ESTÁNDAR (EE) (%)	NÚMERO DE CASOS		EFECTO DE DISEÑO (ED)	ERROR RELATIVO (EE/V) (%)	INTERVALO DE CONFIANZA	
			Sin Ponderar (SP)	Ponderado (P)			Límite inferior (%)	Límite superior (%)
TIPO DE VIVIENDA								
Casa, choza/pahuichi	81,2	1,4	2.318	718.459	3,5	1,7	78,4	83,7
Departamento	9,2	0,9	322	81.572	3,0	10,0	7,6	11,2
Cuarto(s) o habitación(es) suelta(s)	9,6	1,0	305	84.746	3,2	10,1	7,8	11,7
TENENCIA DE VIVIENDA								
Alquilada	10,7	0,6	396	94.748	1,3	5,9	9,5	12,0
Propia	70,4	1,2	1.896	623.003	2,2	1,8	67,9	72,8
En contrato anticrético	3,1	0,4	109	27.264	1,4	12,0	2,4	3,9
Cedida por servicios	2,4	0,6	52	20.897	3,9	23,3	1,5	3,7
Prestada por parientes	13,3	0,9	486	117.641	1,9	6,4	11,7	15,1
Otro[1]	0,1	0,1	6	1.224	0,9	46,1	0,1	0,3
MATERIAL DE CONSTRUCCIÓN MÁS UTILIZADO EN PAREDES								
Ladrillo/bloques de cemento/hormigón	61,0	1,7	2.144	539.938	3,4	2,7	57,7	64,2
Adobe/tapial	37,1	2,0	778	328.185	4,9	5,3	33,3	41,1
Madera	1,8	1,1	20	15.513	22,2	64,8	0,5	6,1
Otro[2]	0,1	0,1	3	1.141	1,6	64,0	0,0	0,5
REVOQUE INTERNO DE PAREDES								
Si, tiene	87,6	1,3	2.675	775.308	4,6	1,5	84,8	90,0
No tiene	12,4	1,3	270	109.469	4,6	10,5	10,0	15,2
MATERIAL DE CONSTRUCCIÓN MÁS UTILIZADO EN TECHOS								
Calamina o plancha	81,1	1,3	2.339	717.403	3,4	1,6	78,3	83,6
Teja (cemento/arcilla/fibrocemento)	3,0	0,6	90	26.460	3,9	20,6	2,0	4,5
Losa de hormigón armado	13,4	0,9	485	118.369	2,0	6,7	11,7	15,2
Paja/caña/palma/barro	2,5	0,8	31	22.546	8,0	32,2	1,3	4,8
MATERIAL DE CONSTRUCCIÓN MÁS UTILIZADO EN PISOS								
Tierra	24,4	1,6	351	215.862	3,9	6,4	21,4	27,6
Machihembre/parquet	23,9	0,9	857	211.367	1,3	3,8	22,1	25,7
Tablón de madera	2,4	0,4	67	21.367	1,8	15,8	1,8	3,3
Cemento	44,2	1,4	1.532	390.902	2,3	3,2	41,4	46,9
Mosaico/baldosa/cerámica	4,0	0,6	100	35.102	3,1	16,0	2,9	5,4
Ladrillo	0,1	0,1	6	1.296	0,9	45,9	0,1	0,4
Otro[4]	1,0	0,2	32	8.881	1,2	20,1	0,7	1,5
PERSONAS POR DORMITORIO								
Hasta dos personas por dormitorio	58,0	1,4	1.816	512.999	2,4	2,4	55,2	60,7
Más de dos hasta tres personas por dormitorio	12,5	0,9	404	110.720	2,2	7,2	10,8	14,4
Más de tres personas por dormitorio	29,5	1,5	725	261.057	3,1	5,0	26,7	32,5

Continúa...

CARACTERÍSTICA SELECCIONADA	VALOR ESTIMADO (V) (%)	ERROR ESTÁNDAR (EE) (%)	NÚMERO DE CASOS		EFECTO DE DISEÑO (ED)	ERROR RELATIVO (EE/V) (%)	INTERVALO DE CONFIANZA	
			Sin Ponderar (SP)	Ponderado (P)			Límite inferior (%)	Límite superior (%)
PERSONAS POR CUARTO MULTIUSO								
Hasta 2 personas	82,4	1,1	2.490	729.411	2,7	1,4	80,1	84,6
Más de 2 hasta 4 personas	14,7	1,0	391	129.632	2,4	6,9	12,8	16,8
Más de 4 hasta 6 personas	2,3	0,5	53	20.343	2,7	19,6	1,6	3,4
Más de 6 personas	0,6	0,2	11	5.391	2,0	33,2	0,3	1,2
CUARTO ESPECIAL PARA COCINAR								
Si, tiene	90,0	0,8	2.713	796.072	2,3	0,9	88,2	91,5
No tiene	10,0	0,8	232	88.705	2,3	8,3	8,5	11,8
SERVICIOS BÁSICOS								
PROCEDENCIA DE AGUA EN LA VIVIENDA								
Red por cañería	70,5	2,2	2.518	623.703	6,9	3,1	66,0	74,7
Pileta pública	0,6	0,4	29	5.693	5,7	54,6	0,2	1,9
Río, vertiente o acequia	18,1	2,3	266	159.803	10,3	12,6	14,0	23,0
Otro[5]	10,8	2,3	132	95.579	16,3	21,4	7,0	16,3
DISTRIBUCIÓN DE AGUA POR CAÑERÍA								
Dentro de la vivienda	47,2	1,5	1.722	417.341	2,5	3,1	44,3	50,1
Fuera de la vivienda pero dentro del lote	23,3	1,8	796	206.362	5,1	7,5	20,0	27,0
Fuera del lote o terreno	0,6	0,4	29	5.693	5,7	54,6	0,2	1,9
No tiene distribución de agua por cañería	28,9	2,2	398	255.381	6,9	7,6	24,7	33,4
DISPONIBILIDAD DE SERVICIO SANITARIO								
Si, tiene	86,5	1,4	2.750	764.935	4,6	1,6	83,6	88,9
No tiene	13,5	1,4	195	119.842	4,6	10,0	11,1	16,4
MODALIDAD DE USO DE SERVICIO SANITARIO								
Privado	74,9	1,5	2.320	662.564	3,6	2,0	71,8	77,7
Compartido	11,6	0,8	430	102.371	1,7	6,7	10,1	13,2
No tiene baño	13,5	1,4	195	119.842	4,6	10,0	11,1	16,4
DESAGÜE DEL BAÑO, WATER O LETRINA								
Alcantarillado	56,3	1,6	2.113	497.916	3,0	2,8	53,2	59,3
Cámara séptica	1,8	0,5	44	16.093	3,6	25,5	1,1	3,0
Pozo de absorción	1,5	0,5	24	13.564	4,1	30,0	0,8	2,8
Superficie	0,4	0,2	13	3.663	1,8	38,7	0,2	0,9
No tiene baño	13,5	1,4	195	119.842	4,6	10,0	11,1	16,4
Sin desagüe	26,4	1,9	556	233.699	5,5	7,2	22,8	30,3
DISPONIBILIDAD DE ENERGÍA ELÉCTRICA								
Si, tiene	95,7	1,3	2.892	846.295	11,1	1,3	92,4	97,5
No tiene	4,3	1,3	53	38.483	11,1	28,7	2,5	7,6
TIPO DE COMBUSTIBLE UTILIZADO PARA COCINAR								
Leña	11,2	1,7	129	98.690	8,2	14,9	8,3	14,9
Gas licuado (garrafa)	51,4	2,0	1.487	454.898	4,9	4,0	47,4	55,4
Gas Natural por red (cañería)	32,7	1,4	1.246	289.112	2,7	4,3	30,0	35,5
No cocina	1,1	0,2	38	9.428	1,4	21,2	0,7	1,6
Otro[6]	3,7	1,2	45	32.648	11,1	31,4	2,0	6,8

Continúa...

CARACTERÍSTICA SELECCIONADA	VALOR ESTIMADO (V) (%)	ERROR ESTÁNDAR (EE) (%)	NÚMERO DE CASOS		EFECTO DE DISEÑO (ED)	ERROR RELATIVO (EE/V) (%)	INTERVALO DE CONFIANZA	
			Sin Ponderar (SP)	Ponderado (P)			Límite inferior (%)	Límite superior (%)
TRATAMIENTO DE DESECHOS SÓLIDOS								
La tira al río	2,3	0,7	35	20.701	5,9	28,8	1,3	4,1
La quema	25,8	1,3	315	228.085	2,4	4,9	23,4	28,3
La tira en un terreno baldío o la calle	6,4	0,9	183	57.059	3,7	13,5	4,9	8,4
La entierra	2,7	0,5	31	23.514	2,6	18,0	1,9	3,8
La deposita en el basurero público o contenedor	29,8	1,6	1.089	263.672	3,7	5,5	26,7	33,1
Utiliza el servicio público de recolección (Carro Basurero)	32,5	1,7	1.287	287.559	3,7	5,1	29,3	35,9
Otro[7]	0,5	0,2	5	4.187	3,7	51,5	0,2	1,3
CALIDAD DE LA VIVIENDA								
CALIDAD DE VIVIENDA								
Baja	1,8	0,9	20	16.176	13,0	48,5	0,7	4,7
Media	37,2	1,4	746	329.095	2,3	3,7	34,6	39,9
Alta	61,0	1,1	2.179	539.506	1,6	1,9	58,7	63,2

(1) Incluye aquellas entregadas por la comunidad.
(2) Incluye paredes de madera, piedra, tabique, guinche y paja, caña, palma.
(3) Incluye techos de cartón, hojalata y carpas.
(4) Incluye pisos de alfombra, piso flotante, etc.
(5) Incluye pozo excavado cubierto con bomba y sin bomba, agua embotellada, carro repartidor aguatero, agua de lluvia, etc.
(6) Incluye guano, bosta, taquia, kerosene, electricidad, etc.
(7) Incluye empresa privada o lo lleva el vecino, etc.

COCHABAMBA: VIVIENDA

CARACTERÍSTICA SELECCIONADA	VALOR ESTIMADO (V) (%)	ERROR ESTÁNDAR (EE) (%)	NÚMERO DE CASOS		EFECTO DE DISEÑO (ED)	ERROR RELATIVO (EE/V) (%)	INTERVALO DE CONFIANZA	
			Sin Ponderar (SP)	Ponderado (P)			Límite inferior (%)	Límite superior (%)
TIPO DE VIVIENDA								
Casa, choza/pahuichi	83,4	1,1	1.816	499.116	2,1	1,3	81,1	85,5
Departamento	4,7	0,8	127	27.934	3,3	17,2	3,3	6,5
Cuarto(s) o habitación(es) suelta(s)	11,9	1,0	313	71.123	2,1	8,3	10,1	14,0
TENENCIA DE VIVIENDA								
Alquilada	16,2	1,1	420	96.883	1,9	6,5	14,2	18,4
Propia	67,3	1,3	1.427	402.581	1,6	1,9	64,8	69,7
En contrato anticrético	4,1	0,5	105	24.323	1,3	11,8	3,2	5,1
Cedida por servicios	2,1	0,4	47	12.566	1,8	19,4	1,4	3,1
Prestada por parientes	10,2	0,7	254	61.151	1,3	7,0	8,9	11,7
Otro[1]	0,1	0,1	3	670	0,8	57,0	0,0	0,3
MATERIAL DE CONSTRUCCIÓN MÁS UTILIZADO EN PAREDES								
Ladrillo/bloques de cemento/hormigón	69,9	1,8	1.784	417.874	3,5	2,6	66,2	73,3
Adobe/tapial	23,0	2,2	394	137.766	6,1	9,5	19,0	27,6
Madera	6,3	1,4	68	37.883	7,8	22,5	4,0	9,8
Otro[2]	0,8	0,3	10	4.651	2,6	38,3	0,4	1,7
REVOQUE INTERNO DE PAREDES								
Si, tiene	77,0	1,1	1.908	460.848	1,7	1,5	74,7	79,2
No tiene	23,0	1,1	348	137.326	1,7	5,0	20,8	25,3
MATERIAL DE CONSTRUCCIÓN MÁS UTILIZADO EN TECHOS								
Calamina o plancha	54,4	1,9	1.223	325.286	3,2	3,4	50,7	58,0
Teja (cemento/arcilla/fibrocemento)	25,2	1,7	571	150.706	3,6	6,9	21,9	28,8
Losa de hormigón armado	14,9	1,1	397	89.310	2,0	7,1	13,0	17,1
Paja/caña/palma/barro	5,4	1,2	62	32.202	5,9	21,4	3,5	8,2
Otro[3]	0,1	0,1	3	670	0,8	57,0	0,0	0,3
MATERIAL DE CONSTRUCCIÓN MÁS UTILIZADO EN PISOS								
Tierra	20,5	1,6	275	122.428	3,5	7,8	17,5	23,8
Machihembre/parquet	1,6	0,5	43	9.487	3,1	29,0	0,9	2,8
Tablón de madera	0,2	0,1	4	1.197	1,5	57,1	0,1	0,6
Cemento	49,8	1,9	1.199	297.621	3,2	3,8	46,0	53,5
Mosaico/baldosa/cerámica	27,6	1,2	725	164.964	1,8	4,5	25,2	30,1
Ladrillo	0,3	0,1	6	1.655	1,6	51,2	0,1	0,8
Otro[4]	0,1	0,1	4	820	0,8	49,7	0,1	0,4
PERSONAS POR DORMITORIO								
Hasta dos personas por dormitorio	66,3	1,4	1.518	396.445	1,9	2,0	63,6	68,9
Más de dos hasta tres personas por dormitorio	14,1	1,0	302	84.136	1,9	7,1	12,2	16,2
Más de tres personas por dormitorio	19,7	1,2	436	117.592	2,1	6,1	17,4	22,1

Continúa...

CARACTERÍSTICA SELECCIONADA	VALOR ESTIMADO (V) (%)	ERROR ESTÁNDAR (EE) (%)	NÚMERO DE CASOS		EFECTO DE DISEÑO (ED)	ERROR RELATIVO (EE/V) (%)	INTERVALO DE CONFIANZA	
			Sin Ponderar (SP)	Ponderado (P)			Límite inferior (%)	Límite superior (%)
PERSONAS POR CUARTO MULTIUSO								
Hasta 2 personas	80,2	1,3	1.838	479.885	2,2	1,6	77,6	82,6
Más de 2 hasta 4 personas	16,6	1,1	355	99.202	2,1	6,8	14,5	18,9
Más de 4 hasta 6 personas	2,7	0,4	53	15.865	1,7	16,7	1,9	3,7
Más de 6 personas	0,5	0,2	10	3.221	1,3	32,6	0,3	1,0
CUARTO ESPECIAL PARA COCINAR								
Si, tiene	82,2	1,1	1.878	491.796	2,0	1,4	79,9	84,3
No tiene	17,8	1,1	378	106.378	2,0	6,4	15,7	20,1
SERVICIOS BÁSICOS								
PROCEDENCIA DE AGUA EN LA VIVIENDA								
Red por cañería	49,5	2,6	1.265	296.113	6,3	5,3	44,3	54,7
Pileta pública	0,0	0,0	1	228	0,9	100,0	0,0	0,3
Río, vertiente o acequia	21,6	2,1	270	129.452	5,9	9,7	17,8	26,1
Otro[5]	28,8	2,6	720	172.381	7,5	9,1	24,0	34,2
DISTRIBUCIÓN DE AGUA POR CAÑERÍA								
Dentro de la vivienda	32,8	1,8	862	196.400	3,2	5,4	29,5	36,4
Fuera de la vivienda pero dentro del lote	16,7	1,9	403	99.713	6,1	11,6	13,2	20,8
Fuera del lote o terreno	0,0	0,0	1	228	0,9	100,0	0,0	0,3
No tiene distribución de agua por cañería	50,5	2,6	990	301.833	6,3	5,2	45,3	55,7
DISPONIBILIDAD DE SERVICIO SANITARIO								
Si, tiene	86,8	1,5	2.083	519.147	4,3	1,7	83,6	89,4
No tiene	13,2	1,5	173	79.027	4,3	11,2	10,6	16,4
MODALIDAD DE USO DE SERVICIO SANITARIO								
Privado	72,8	1,7	1.723	435.309	3,3	2,3	69,3	76,0
Compartido	14,0	1,1	360	83.838	2,1	7,5	12,1	16,2
No tiene baño	13,2	1,5	173	79.027	4,3	11,2	10,6	16,4
DESAGÜE DEL BAÑO, WATER O LETRINA								
Alcantarillado	52,5	2,0	1.386	314.049	3,7	3,8	48,5	56,5
Cámara séptica	4,3	0,8	94	25.901	3,3	18,1	3,0	6,2
Pozo de absorción	0,3	0,2	9	1.907	1,6	47,6	0,1	0,8
Superficie	0,1	0,1	3	873	1,3	61,8	0,0	0,5
No tiene baño	13,2	1,5	173	79.027	4,3	11,2	10,6	16,4
Sin desagüe	29,5	2,1	591	176.416	4,6	7,0	25,6	33,7
DISPONIBILIDAD DE ENERGÍA ELÉCTRICA								
Si, tiene	90,0	1,9	2.138	538.470	9,2	2,1	85,6	93,2
No tiene	10,0	1,9	118	59.703	9,2	19,2	6,8	14,4
TIPO DE COMBUSTIBLE UTILIZADO PARA COCINAR								
Leña	10,9	1,9	131	65.049	8,1	17,1	7,7	15,1
Gas licuado (garrafa)	56,1	2,2	1.275	335.384	4,3	3,9	51,7	60,3
Gas Natural por red (cañería)	28,5	1,5	770	170.576	2,4	5,2	25,7	31,5
No cocina	2,4	0,5	54	14.306	2,0	18,9	1,6	3,5
Otro[6]	2,1	1,1	26	12.859	14,1	53,2	0,7	6,0

Continúa...

CARACTERÍSTICA SELECCIONADA	VALOR ESTIMADO (V) (%)	ERROR ESTÁNDAR (EE) (%)	NÚMERO DE CASOS		EFECTO DE DISEÑO (ED)	ERROR RELATIVO (EE/V) (%)	INTERVALO DE CONFIANZA	
			Sin Ponderar (SP)	Ponderado (P)			Límite inferior (%)	Límite superior (%)
TRATAMIENTO DE DESECHOS SÓLIDOS								
La tira al río	1,6	0,6	23	9.862	5,3	37,4	0,8	3,4
La quema	26,9	1,7	367	161.033	3,5	6,5	23,6	30,5
La tira en un terreno baldío o la calle	1,5	0,4	20	9.202	3,0	28,9	0,9	2,7
La entierra	0,9	0,3	12	5.592	2,8	36,1	0,5	1,9
La deposita en el basurero público o contenedor	11,7	1,2	314	70.003	3,1	10,1	9,6	14,3
Utiliza el servicio público de recolección (Carro Basurero)	56,3	1,9	1.504	336.595	3,3	3,4	52,5	60,0
Otro[7]	1,0	0,5	16	5.887	5,5	49,6	0,4	2,6
CALIDAD DE LA VIVIENDA								
CALIDAD DE VIVIENDA								
Baja	2,4	0,6	27	14.080	3,6	25,7	1,4	3,9
Media	35,3	1,4	652	211.271	1,9	3,9	32,6	38,1
Alta	62,3	1,3	1.577	372.822	1,5	2,0	59,8	64,8

[1] Incluye aquellas entregadas por la comunidad.
[2] Incluye paredes de madera, piedra, tabique, guinche y paja, caña, palma.
[3] Incluye techos de cartón, hojalata y carpas.
[4] Incluye pisos de alfombra, piso flotante, etc.
[5] Incluye pozo excavado cubierto con bomba y sin bomba, agua embotellada, carro repartidor aguatero, agua de lluvia, etc.
[6] Incluye guano, bosta, taquia, kerosene, electricidad, etc.
[7] Incluye empresa privada o lo lleva el vecino, etc.

ORURO: VIVIENDA

CARACTERÍSTICA SELECCIONADA	VALOR ESTIMADO (V) (%)	ERROR ESTÁNDAR (EE) (%)	NÚMERO DE CASOS		EFECTO DE DISEÑO (ED)	ERROR RELATIVO (EE/V) (%)	INTERVALO DE CONFIANZA	
			Sin Ponderar (SP)	Ponderado (P)			Límite inferior (%)	Límite superior (%)
TIPO DE VIVIENDA								
Casa, choza/pahuichi	90,5	1,6	626	158.075	2,1	1,8	86,7	93,3
Departamento	1,9	0,7	10	3.323	1,9	37,9	0,9	4,0
Cuarto(s) o habitación(es) suelta(s)	7,4	1,4	57	12.963	1,9	18,7	5,1	10,7
Vivienda improvisada o vivienda móvil	0,2	0,2	1	340	1,4	100,2	0,0	1,4
TENENCIA DE VIVIENDA								
Alquilada	8,8	1,5	61	15.348	1,8	16,6	6,3	12,2
Propia	68,0	3,0	449	118.737	2,8	4,3	61,8	73,6
En contrato anticrético	2,4	0,7	17	4.141	1,5	29,6	1,3	4,3
Cedida por servicios	6,9	2,0	62	11.995	4,3	29,1	3,8	12,1
Prestada por parientes	13,8	1,6	103	24.123	1,5	11,5	10,9	17,3
Otro[1]	0,2	0,2	2	358	1,4	100,2	0,0	1,5
MATERIAL DE CONSTRUCCIÓN MÁS UTILIZADO EN PAREDES								
Ladrillo/bloques de cemento/hormigón	41,0	3,8	296	71.564	4,2	9,3	33,6	48,8
Adobe/tapial	59,0	3,8	398	103.138	4,2	6,5	51,2	66,4
REVOQUE INTERNO DE PAREDES								
Si, tiene	83,7	3,5	606	146.305	6,1	4,1	75,6	89,6
No tiene	16,3	3,5	88	28.396	6,1	21,3	10,4	24,4
MATERIAL DE CONSTRUCCIÓN MÁS UTILIZADO EN TECHOS								
Calamina o plancha	79,0	4,5	589	137.934	8,3	5,7	68,6	86,6
Teja (cemento/arcilla/fibrocemento)	3,2	0,9	19	5.548	2,0	29,8	1,7	5,7
Losa de hormigón armado	3,4	1,2	20	5.920	3,0	34,9	1,7	6,8
Paja/caña/palma/barro	14,5	4,6	66	25.299	12,0	32,0	7,4	26,4
MATERIAL DE CONSTRUCCIÓN MÁS UTILIZADO EN PISOS								
Tierra	23,0	4,6	119	40.199	8,3	20,0	15,1	33,5
Machihembre/parquet	11,6	1,8	73	20.334	2,3	15,9	8,4	15,9
Tablón de madera	2,5	0,8	20	4.449	1,8	31,5	1,3	4,8
Cemento	29,4	2,4	234	51.307	1,9	8,0	24,9	34,3
Mosaico/baldosa/cerámica	22,5	2,6	157	39.340	2,7	11,6	17,7	28,2
Ladrillo	10,6	1,7	89	18.446	2,2	16,3	7,6	14,6
Otro[4]	0,4	0,3	2	626	1,3	71,8	0,1	1,5
PERSONAS POR DORMITORIO								
Hasta dos personas por dormitorio	51,8	2,4	356	90.531	1,5	4,5	47,1	56,5
Más de dos hasta tres personas por dormitorio	11,3	1,5	87	19.817	1,6	13,3	8,7	14,7
Más de tres personas por dormitorio	36,8	3,0	251	64.353	2,6	8,0	31,1	42,9

Continúa...

CARACTERÍSTICA SELECCIONADA	VALOR ESTIMADO (V) (%)	ERROR ESTÁNDAR (EE) (%)	NÚMERO DE CASOS		EFECTO DE DISEÑO (ED)	ERROR RELATIVO (EE/V) (%)	INTERVALO DE CONFIANZA	
			Sin Ponderar (SP)	Ponderado (P)			Límite inferior (%)	Límite superior (%)
PERSONAS POR CUARTO MULTIUSO								
Hasta 2 personas	80,1	2,2	543	139.970	2,1	2,7	75,3	84,2
Más de 2 hasta 4 personas	16,1	1,8	121	28.075	1,6	11,1	12,8	20,0
Más de 4 hasta 6 personas	3,2	0,7	24	5.603	1,1	21,4	2,1	4,9
Más de 6 personas	0,6	0,3	6	1.053	1,0	48,3	0,2	1,6
CUARTO ESPECIAL PARA COCINAR								
Si, tiene	74,1	2,5	524	129.417	2,3	3,4	68,7	78,8
No tiene	25,9	2,5	170	45.285	2,3	9,7	21,2	31,3
SERVICIOS BÁSICOS								
PROCEDENCIA DE AGUA EN LA VIVIENDA								
Red por cañería	52,1	4,0	363	91.084	4,4	7,6	44,2	60,0
Pileta pública	1,0	0,6	8	1.722	2,6	60,8	0,3	3,3
Río, vertiente o acequia	15,1	3,7	138	26.300	7,5	24,7	9,0	24,1
Otro[5]	31,8	5,4	185	55.596	9,3	17,0	22,1	43,5
DISTRIBUCIÓN DE AGUA POR CAÑERÍA								
Dentro de la vivienda	32,7	3,4	220	57.094	3,7	10,5	26,2	39,9
Fuera de la vivienda pero dentro del lote	19,5	2,9	143	33.990	3,7	14,9	14,3	25,9
Fuera del lote o terreno	1,0	0,6	8	1.722	2,6	60,8	0,3	3,3
No tiene distribución de agua por cañería	46,9	4,0	323	81.896	4,4	8,5	39,1	54,8
DISPONIBILIDAD DE SERVICIO SANITARIO								
Si, tiene	56,2	3,9	391	98.140	4,3	7,0	48,2	63,8
No tiene	43,8	3,9	303	76.561	4,3	8,9	36,2	51,8
MODALIDAD DE USO DE SERVICIO SANITARIO								
Privado	42,9	3,1	297	74.936	2,8	7,3	36,8	49,2
Compartido	13,3	2,0	94	23.204	2,3	14,8	9,8	17,7
No tiene baño	43,8	3,9	303	76.561	4,3	8,9	36,2	51,8
DESAGÜE DEL BAÑO, WATER O LETRINA								
Alcantarillado	47,0	4,0	316	82.092	4,5	8,6	39,1	55,1
Cámara séptica	1,4	0,6	13	2.507	1,8	42,7	0,6	3,4
Pozo de absorción	0,1	0,1	1	151	0,6	100,2	0,0	0,6
Superficie	0,9	0,6	8	1.570	2,8	66,9	0,2	3,4
No tiene baño	43,8	3,9	303	76.561	4,3	8,9	36,2	51,8
Sin desagüe	6,8	1,4	53	11.819	2,3	21,2	4,4	10,3
DISPONIBILIDAD DE ENERGÍA ELÉCTRICA								
Si, tiene	87,9	2,6	630	153.511	4,3	2,9	81,7	92,2
No tiene	12,1	2,6	64	21.190	4,3	21,1	7,8	18,3
TIPO DE COMBUSTIBLE UTILIZADO PARA COCINAR								
Leña	18,6	4,3	93	32.535	8,3	22,9	11,5	28,7
Gas licuado (garrafa)	48,1	3,8	380	83.953	4,1	8,0	40,5	55,7
Gas Natural por red (cañería)	31,0	3,3	208	54.149	3,5	10,5	24,8	37,9
No cocina	0,7	0,3	6	1.174	0,7	38,0	0,3	1,4
Otro[6]	1,7	0,9	7	2.889	3,9	57,4	0,5	5,1

Continúa...

CARACTERÍSTICA SELECCIONADA	VALOR ESTIMADO (V) (%)	ERROR ESTÁNDAR (EE) (%)	NÚMERO DE CASOS		EFECTO DE DISEÑO (ED)	ERROR RELATIVO (EE/V) (%)	INTERVALO DE CONFIANZA	
			Sin Ponderar (SP)	Ponderado (P)			Límite inferior (%)	Límite superior (%)
TRATAMIENTO DE DESECHOS SÓLIDOS								
La tira al río	1,6	0,6	13	2.816	1,8	40,0	0,7	3,6
La quema	32,3	4,5	209	56.377	6,5	14,0	23,9	41,9
La tira en un terreno baldío o la calle	5,6	1,8	45	9.730	4,5	33,1	2,8	10,6
La entierra	4,9	1,0	30	8.494	1,4	19,8	3,3	7,2
La deposita en el basurero público o contenedor	6,8	2,0	55	11.917	4,2	28,7	3,8	12,0
Utiliza el servicio público de recolección (Carro Basurero)	48,8	4,1	341	85.266	4,7	8,4	40,6	57,0
Otro[7]	0,1	0,1	1	101	0,4	100,2	0,0	0,4
CALIDAD DE LA VIVIENDA								
CALIDAD DE VIVIENDA								
Baja	8,9	2,4	42	15.561	5,1	27,3	5,1	15,2
Media	41,4	2,5	303	72.256	1,9	6,1	36,4	46,5
Alta	49,7	3,6	349	86.885	3,6	7,2	42,6	56,9

(1) Incluye aquellas entregadas por la comunidad.
(2) Incluye paredes de madera, piedra, tabique, guinche y paja, caña, palma.
(3) Incluye techos de cartón, hojalata y carpas.
(4) Incluye pisos de alfombra, piso flotante, etc.
(5) Incluye pozo excavado cubierto con bomba y sin bomba, agua embotellada, carro repartidor aguatero, agua de lluvia, etc.
(6) Incluye guano, bosta, taquia, kerosene, electricidad, etc.
(7) Incluye empresa privada o lo lleva el vecino, etc.

POTOSÍ: VIVIENDA

CARACTERÍSTICA SELECCIONADA	VALOR ESTIMADO (V) (%)	ERROR ESTÁNDAR (EE) (%)	NÚMERO DE CASOS		EFECTO DE DISEÑO (ED)	ERROR RELATIVO (EE/V) (%)	INTERVALO DE CONFIANZA	
			Sin Ponderar (SP)	Ponderado (P)			Límite inferior (%)	Límite superior (%)
TIPO DE VIVIENDA								
Casa, choza/pahuichi	85,7	2,0	497	249.110	1,9	2,3	81,3	89,3
Departamento	1,1	0,7	8	3.132	2,5	62,0	0,3	3,7
Cuarto(s) o habitación(es) suelta(s)	13,2	1,9	85	38.282	1,9	14,5	9,8	17,5
TENENCIA DE VIVIENDA								
Alquilada	7,7	1,5	54	22.378	1,9	19,8	5,1	11,4
Propia	71,2	2,8	397	206.759	2,2	3,9	65,2	76,4
En contrato anticrético	2,5	0,8	14	7.137	1,6	32,6	1,3	4,7
Cedida por servicios	6,2	1,9	46	18.001	3,7	30,9	3,3	11,4
Prestada por parientes	10,0	1,4	66	29.179	1,3	13,9	7,6	13,2
Otro[1]	2,4	1,4	13	7.070	5,2	59,5	0,7	7,9
MATERIAL DE CONSTRUCCIÓN MÁS UTILIZADO EN PAREDES								
Ladrillo/bloques de cemento/hormigón	28,3	2,6	196	82.279	1,9	9,1	23,4	33,8
Adobe/tapial	70,7	2,6	389	205.289	1,9	3,6	65,2	75,6
Otro[2]	1,0	0,4	5	2.955	1,1	42,1	0,4	2,4
REVOQUE INTERNO DE PAREDES								
Si, tiene	77,7	3,0	482	225.684	3,1	3,9	71,0	83,2
No tiene	22,3	3,0	108	64.840	3,1	13,5	16,8	29,0
MATERIAL DE CONSTRUCCIÓN MÁS UTILIZADO EN TECHOS								
Calamina o plancha	66,7	3,3	410	193.918	3,0	5,0	59,7	73,1
Teja (cemento/arcilla/fibrocemento)	9,9	2,9	49	28.786	5,6	29,3	5,4	17,5
Losa de hormigón armado	6,2	1,3	50	18.079	1,6	20,5	4,1	9,4
Paja/caña/palma/barro	17,1	2,3	81	49.741	2,2	13,3	13,0	22,2
MATERIAL DE CONSTRUCCIÓN MÁS UTILIZADO EN PISOS								
Tierra	37,5	3,2	182	108.919	2,7	8,7	31,2	44,2
Machihembre/parquet	4,0	1,5	34	11.584	3,2	36,4	1,9	8,2
Tablón de madera	1,5	0,8	12	4.252	2,7	55,9	0,5	4,5
Cemento	41,9	3,4	264	121.628	2,9	8,2	35,1	48,9
Mosaico/baldosa/cerámica	14,0	2,0	91	40.813	1,9	14,2	10,5	18,6
Ladrillo	0,8	0,5	5	2.438	2,1	64,2	0,2	3,0
Otro[4]	0,3	0,2	2	889	1,0	74,1	0,1	1,4
PERSONAS POR DORMITORIO								
Hasta dos personas por dormitorio	40,6	2,9	228	118.068	2,0	7,1	35,0	46,6
Más de dos hasta tres personas por dormitorio	12,4	1,6	72	36.070	1,4	12,9	9,5	16,0
Más de tres personas por dormitorio	46,9	3,1	290	136.385	2,3	6,6	40,7	53,2

Continúa...

CARACTERÍSTICA SELECCIONADA	VALOR ESTIMADO (V) (%)	ERROR ESTÁNDAR (EE) (%)	NÚMERO DE CASOS		EFECTO DE DISEÑO (ED)	ERROR RELATIVO (EE/V) (%)	INTERVALO DE CONFIANZA	
			Sin Ponderar (SP)	Ponderado (P)			Límite inferior (%)	Límite superior (%)
PERSONAS POR CUARTO MULTIUSO								
Hasta 2 personas	81,3	2,3	467	236.228	2,0	2,8	76,2	85,5
Más de 2 hasta 4 personas	15,6	2,0	104	45.232	1,8	12,7	12,0	20,0
Más de 4 hasta 6 personas	2,4	0,7	15	7.087	1,4	30,3	1,3	4,5
Más de 6 personas	0,7	0,4	4	1.976	1,1	51,5	0,2	1,9
CUARTO ESPECIAL PARA COCINAR								
Si, tiene	79,0	2,3	462	229.396	1,9	2,9	73,9	83,2
No tiene	21,0	2,3	128	61.128	1,9	11,0	16,8	26,1
SERVICIOS BÁSICOS								
PROCEDENCIA DE AGUA EN LA VIVIENDA								
Red por cañería	31,2	3,1	211	90.720	2,6	9,9	25,3	37,8
Pileta pública	1,0	0,9	10	2.791	4,5	88,7	0,2	5,6
Río, vertiente o acequia	55,7	5,0	303	161.874	6,0	9,0	45,5	65,5
Otro[5]	12,1	4,1	66	35.138	9,3	33,8	6,0	23,0
DISTRIBUCIÓN DE AGUA POR CAÑERÍA								
Dentro de la vivienda	20,4	2,9	131	59.189	3,1	14,3	15,1	26,9
Fuera de la vivienda pero dentro del lote	10,9	2,4	80	31.531	3,5	22,1	6,9	16,7
Fuera del lote o terreno	1,0	0,9	10	2.791	4,5	88,7	0,2	5,6
No tiene distribución de agua por cañería	67,8	3,1	369	197.013	2,7	4,6	61,2	73,8
DISPONIBILIDAD DE SERVICIO SANITARIO								
Si, tiene	48,1	4,0	309	139.628	3,8	8,3	40,1	56,1
No tiene	51,9	4,0	281	150.895	3,8	7,7	43,9	59,9
MODALIDAD DE USO DE SERVICIO SANITARIO								
Privado	33,7	3,8	219	97.881	3,7	11,2	26,6	41,7
Compartido	14,4	2,0	90	41.747	2,0	14,2	10,7	19,0
No tiene baño	51,9	4,0	281	150.895	3,8	7,7	43,9	59,9
DESAGÜE DEL BAÑO, WATER O LETRINA								
Alcantarillado	33,7	2,9	228	97.984	2,2	8,5	28,2	39,7
Cámara séptica	0,7	0,6	3	2.059	2,7	80,7	0,1	3,5
Pozo de absorción	2,5	1,3	15	7.311	3,9	50,9	0,9	6,9
Superficie	0,2	0,2	1	665	1,4	100,0	0,0	1,7
No tiene baño	51,9	4,0	281	150.895	3,8	7,7	43,9	59,9
Sin desagüe	10,9	2,4	62	31.610	3,6	22,3	6,9	16,8
DISPONIBILIDAD DE ENERGÍA ELÉCTRICA								
Si, tiene	87,6	3,7	530	254.366	7,6	4,3	77,9	93,4
No tiene	12,4	3,7	60	36.158	7,6	30,1	6,6	22,1
TIPO DE COMBUSTIBLE UTILIZADO PARA COCINAR								
Leña	39,8	3,4	187	115.520	2,9	8,6	33,1	46,8
Gas licuado (garrafa)	45,9	4,2	306	133.298	4,1	9,1	37,7	54,3
Gas Natural por red (cañería)	13,6	2,5	91	39.385	3,0	18,1	9,3	19,3
No cocina	0,8	0,4	6	2.321	1,1	47,0	0,3	2,1
Otro[6]	-	-	-	-	-	-	-	-

Continúa...

CARACTERÍSTICA SELECCIONADA	VALOR ESTIMADO (V) (%)	ERROR ESTÁNDAR (EE) (%)	NÚMERO DE CASOS		EFECTO DE DISEÑO (ED)	ERROR RELATIVO (EE/V) (%)	INTERVALO DE CONFIANZA	
			Sin Ponderar (SP)	Ponderado (P)			Límite inferior (%)	Límite superior (%)
TRATAMIENTO DE DESECHOS SÓLIDOS								
La tira al río	7,6	2,4	36	22.205	4,8	31,3	4,0	14,1
La quema	41,1	2,9	210	119.332	2,0	6,9	35,5	46,9
La tira en un terreno baldío o la calle	6,2	1,4	33	18.083	2,0	22,5	3,9	9,7
La entierra	5,9	1,1	36	17.264	1,2	18,3	4,1	8,6
La deposita en el basurero público o contenedor	4,4	1,8	32	12.885	4,5	40,5	1,9	9,8
Utiliza el servicio público de recolección (Carro Basurero)	33,8	2,2	239	98.333	1,3	6,6	29,5	38,5
Otro[7]	0,8	0,5	4	2.423	1,8	60,6	0,2	2,8
CALIDAD DE LA VIVIENDA								
CALIDAD DE VIVIENDA								
Baja	5,3	1,5	25	15.263	2,7	28,7	2,9	9,3
Media	58,8	3,3	337	170.824	2,6	5,6	52,1	65,2
Alta	35,9	3,3	228	104.436	2,7	9,1	29,7	42,8

[1] Incluye aquellas entregadas por la comunidad.
[2] Incluye paredes de madera, piedra, tabique, guinche y paja, caña, palma.
[3] Incluye techos de cartón, hojalata y carpas.
[4] Incluye pisos de alfombra, piso flotante, etc.
[5] Incluye pozo excavado cubierto con bomba y sin bomba, agua embotellada, carro repartidor aguatero, agua de lluvia, etc.
[6] Incluye guano, bosta, taquia, kerosene, electricidad, etc.
[7] Incluye empresa privada o lo lleva el vecino, etc.

TARIJA: VIVIENDA

CARACTERÍSTICA SELECCIONADA	VALOR ESTIMADO (V) (%)	ERROR ESTÁNDAR (EE) (%)	NÚMERO DE CASOS		EFECTO DE DISEÑO (ED)	ERROR RELATIVO (EE/V) (%)	INTERVALO DE CONFIANZA	
			Sin Ponderar (SP)	Ponderado (P)			Límite inferior (%)	Límite superior (%)
TIPO DE VIVIENDA								
Casa, choza/pahuichi	68,4	2,1	698	128.840	2,0	3,0	64,2	72,4
Departamento	3,1	0,7	30	5.831	1,6	22,3	2,0	4,8
Cuarto(s) o habitación(es) suelta(s)	28,3	1,9	286	53.187	1,8	6,8	24,6	32,2
Vivienda improvisada o vivienda móvil	0,2	0,2	2	390	2,1	100,0	0,0	1,5
TENENCIA DE VIVIENDA								
Alquilada	18,9	1,7	185	35.498	1,9	8,9	15,7	22,4
Propia	55,2	1,9	555	103.863	1,4	3,4	51,5	58,8
En contrato anticrético	2,2	0,5	22	4.107	1,4	24,8	1,3	3,6
Cedida por servicios	2,7	0,5	29	5.068	1,0	19,2	1,8	3,9
Prestada por parientes	19,5	1,7	205	36.719	1,9	8,7	16,3	23,1
Otro[1]	1,6	0,8	20	2.993	4,5	52,2	0,6	4,4
MATERIAL DE CONSTRUCCIÓN MÁS UTILIZADO EN PAREDES								
Ladrillo/bloques de cemento/hormigón	84,2	1,5	858	158.566	1,8	1,8	81,0	87,0
Adobe/tapial	13,4	1,6	131	25.131	2,1	11,7	10,5	16,8
Madera	1,3	0,3	15	2.440	0,9	25,3	0,8	2,1
Otro[2]	1,1	0,6	12	2.110	3,2	52,7	0,4	3,2
REVOQUE INTERNO DE PAREDES								
Si, tiene	85,6	1,7	864	161.070	2,4	2,0	81,9	88,6
No tiene	14,4	1,7	152	27.178	2,4	11,7	11,4	18,1
MATERIAL DE CONSTRUCCIÓN MÁS UTILIZADO EN TECHOS								
Calamina o plancha	47,2	2,8	498	88.806	3,2	6,0	41,6	52,8
Teja (cemento/arcilla/fibrocemento)	21,5	2,2	197	40.485	2,9	10,2	17,5	26,2
Losa de hormigón armado	29,7	2,6	303	55.865	3,3	8,7	24,8	35,1
Paja/caña/palma/barro	1,5	0,5	16	2.739	1,5	32,0	0,8	2,7
Otro[3]	0,2	0,1	2	352	1,0	71,2	0,0	0,8
MATERIAL DE CONSTRUCCIÓN MÁS UTILIZADO EN PISOS								
Tierra	5,5	1,4	60	10.297	3,6	24,7	3,3	8,9
Tablón de madera	0,1	0,1	1	142	0,8	100,0	0,0	0,6
Cemento	55,2	2,7	556	103.834	3,1	4,9	49,7	60,5
Mosaico/baldosa/cerámica	38,3	2,4	389	72.142	2,5	6,3	33,6	43,3
Ladrillo	0,8	0,3	8	1.471	1,2	39,1	0,4	1,7
Otro[4]	0,2	0,1	2	363	1,0	70,9	0,0	0,8
PERSONAS POR DORMITORIO								
Hasta dos personas por dormitorio	63,7	2,1	636	119.981	1,9	3,3	59,5	67,8
Más de dos hasta tres personas por dormitorio	15,6	1,2	158	29.455	1,0	7,4	13,5	18,1
Más de tres personas por dormitorio	20,6	1,9	222	38.812	2,2	9,1	17,1	24,6

Continúa...

CARACTERÍSTICA SELECCIONADA	VALOR ESTIMADO (V) (%)	ERROR ESTÁNDAR (EE) (%)	NÚMERO DE CASOS		EFECTO DE DISEÑO (ED)	ERROR RELATIVO (EE/V) (%)	INTERVALO DE CONFIANZA	
			Sin Ponderar (SP)	Ponderado (P)			Límite inferior (%)	Límite superior (%)
PERSONAS POR CUARTO MULTIUSO								
Hasta 2 personas	81,3	1,8	826	153.097	2,1	2,2	77,6	84,6
Más de 2 hasta 4 personas	16,6	1,7	167	31.342	2,1	10,2	13,5	20,3
Más de 4 hasta 6 personas	2,0	0,4	22	3.677	0,9	21,2	1,3	3,0
Más de 6 personas	0,1	0,1	1	131	0,7	100,0	0,0	0,5
CUARTO ESPECIAL PARA COCINAR								
Si, tiene	75,8	1,9	762	142.616	1,9	2,4	71,9	79,3
No tiene	24,2	1,9	254	45.632	1,9	7,6	20,7	28,1
SERVICIOS BÁSICOS								
PROCEDENCIA DE AGUA EN LA VIVIENDA								
Red por cañería	68,5	3,2	718	128.859	5,0	4,7	61,7	74,5
Pileta pública	1,8	1,3	21	3.480	9,6	70,8	0,4	7,3
Río, vertiente o acequia	21,0	3,8	179	39.530	8,9	18,1	14,4	29,5
Otro[5]	8,7	2,4	98	16.379	7,2	27,3	5,0	14,7
DISTRIBUCIÓN DE AGUA POR CAÑERÍA								
Dentro de la vivienda	27,6	2,2	284	51.921	2,4	7,9	23,5	32,1
Fuera de la vivienda pero dentro del lote	40,9	2,6	434	76.938	2,9	6,4	35,7	46,2
Fuera del lote o terreno	1,8	1,3	21	3.480	9,6	70,8	0,4	7,3
No tiene distribución de agua por cañería	29,7	3,0	277	55.909	4,5	10,2	24,0	36,1
DISPONIBILIDAD DE SERVICIO SANITARIO								
Si, tiene	95,1	1,1	963	179.050	2,6	1,1	92,4	96,9
No tiene	4,9	1,1	53	9.198	2,6	22,3	3,1	7,6
MODALIDAD DE USO DE SERVICIO SANITARIO								
Privado	65,1	2,8	647	122.507	3,4	4,2	59,4	70,3
Compartido	30,0	2,4	316	56.542	2,8	8,0	25,5	35,0
No tiene baño	4,9	1,1	53	9.198	2,6	22,3	3,1	7,6
DESAGÜE DEL BAÑO, WATER O LETRINA								
Alcantarillado	60,2	3,2	621	113.406	4,5	5,4	53,7	66,5
Cámara séptica	5,0	1,4	50	9.457	4,0	27,3	2,9	8,6
Pozo de absorción	10,1	2,1	87	19.094	4,7	20,3	6,7	15,0
Superficie	0,2	0,1	2	392	1,1	70,8	0,1	0,8
No tiene baño	4,9	1,1	53	9.198	2,6	22,3	3,1	7,6
Sin desagüe	19,5	2,3	203	36.701	3,6	12,0	15,2	24,6
DISPONIBILIDAD DE ENERGÍA ELÉCTRICA								
Si, tiene	96,8	0,8	980	182.317	2,0	0,8	94,9	98,1
No tiene	3,2	0,8	36	5.931	2,0	24,6	1,9	5,1
TIPO DE COMBUSTIBLE UTILIZADO PARA COCINAR								
Leña	9,5	1,4	95	17.970	2,5	15,1	7,0	12,8
Gas licuado (garrafa)	48,4	2,9	500	91.037	3,4	6,0	42,6	54,1
Gas Natural por red (cañería)	35,5	3,0	352	66.795	3,9	8,4	29,8	41,6
No cocina	6,6	1,0	69	12.446	1,6	14,6	4,9	8,8
Otro[6]	-	-	-	-	-	-	-	-

Continúa...

CARACTERÍSTICA SELECCIONADA	VALOR ESTIMADO (V) (%)	ERROR ESTÁNDAR (EE) (%)	NÚMERO DE CASOS		EFECTO DE DISEÑO (ED)	ERROR RELATIVO (EE/V) (%)	INTERVALO DE CONFIANZA	
			Sin Ponderar (SP)	Ponderado (P)			Límite inferior (%)	Límite superior (%)
TRATAMIENTO DE DESECHOS SÓLIDOS								
La tira al río	0,2	0,1	2	326	0,9	72,1	0,0	0,7
La quema	22,3	2,3	210	42.004	3,1	10,3	18,1	27,2
La tira en un terreno baldío o la calle	1,3	0,4	14	2.428	1,0	27,9	0,7	2,2
La entierra	1,9	0,6	19	3.583	1,7	29,1	1,1	3,4
La deposita en el basurero público o contenedor	2,7	0,7	27	5.132	2,0	26,2	1,6	4,6
Utiliza el servicio público de recolección (Carro Basurero)	71,5	2,0	743	134.619	2,1	2,8	67,3	75,4
Otro[7]	0,1	0,1	1	157	0,9	100,0	0,0	0,6
CALIDAD DE LA VIVIENDA								
CALIDAD DE VIVIENDA								
Baja	2,1	1,0	23	3.869	5,2	49,2	0,8	5,4
Media	24,5	1,6	263	46.171	1,4	6,4	21,5	27,8
Alta	73,4	1,8	730	138.208	1,6	2,4	69,8	76,8

[1] Incluye aquellas entregadas por la comunidad.
[2] Incluye paredes de madera, piedra, tabique, guinche y paja, caña, palma.
[3] Incluye techos de cartón, hojalata y carpas.
[4] Incluye pisos de alfombra, piso flotante, etc.
[5] Incluye pozo excavado cubierto con bomba y sin bomba, agua embotellada, carro repartidor aguatero, agua de lluvia, etc.
[6] Incluye guano, bosta, taquia, kerosene, electricidad, etc.
[7] Incluye empresa privada o lo lleva el vecino, etc.

SANTA CRUZ: VIVIENDA

CARACTERÍSTICA SELECCIONADA	VALOR ESTIMADO (V) (%)	ERROR ESTÁNDAR (EE) (%)	NÚMERO DE CASOS		EFECTO DE DISEÑO (ED)	ERROR RELATIVO (EE/V) (%)	INTERVALO DE CONFIANZA	
			Sin Ponderar (SP)	Ponderado (P)			Límite inferior (%)	Límite superior (%)
TIPO DE VIVIENDA								
Casa, choza/pahuichi	71,9	1,6	1.413	708.279	2,5	2,2	68,6	75,0
Departamento	2,7	0,7	51	26.143	3,4	24,9	1,6	4,3
Cuarto(s) o habitación(es) suelta(s)	25,3	1,5	508	249.391	2,4	6,0	22,5	28,4
Vivienda improvisada o vivienda móvil	0,1	0,1	3	1.186	0,7	54,6	0,0	0,4
TENENCIA DE VIVIENDA								
Alquilada	21,5	1,2	433	212.148	1,6	5,5	19,3	24,0
Propia	52,7	1,6	1.033	519.526	2,0	3,0	49,6	55,8
En contrato anticrético	3,6	0,5	73	35.939	1,2	12,6	2,8	4,7
Cedida por servicios	2,0	0,5	38	19.488	2,2	23,5	1,2	3,1
Prestada por parientes	18,0	1,1	361	176.929	1,6	6,1	15,9	20,2
Otro[1]	2,1	0,9	37	20.970	7,2	41,0	0,9	4,7
MATERIAL DE CONSTRUCCIÓN MÁS UTILIZADO EN PAREDES								
Ladrillo/bloques de cemento/hormigón	87,6	1,2	1.759	862.663	2,5	1,3	85,1	89,7
Adobe/tapial	5,0	1,2	89	49.610	6,1	24,1	3,1	8,0
Madera	5,1	0,9	91	50.070	3,5	18,1	3,5	7,2
Otro[2]	2,3	0,8	36	22.657	5,1	33,0	1,2	4,4
REVOQUE INTERNO DE PAREDES								
Si, tiene	85,3	1,0	1.694	839.893	1,4	1,1	83,3	87,1
No tiene	14,7	1,0	281	145.106	1,4	6,5	12,9	16,7
MATERIAL DE CONSTRUCCIÓN MÁS UTILIZADO EN TECHOS								
Calamina o plancha	20,5	1,6	389	202.328	3,2	8,0	17,5	24,0
Teja (cemento/arcilla/fibrocemento)	68,1	1,8	1.369	671.032	3,1	2,7	64,4	71,6
Losa de hormigón armado	8,8	1,1	173	86.457	3,2	12,9	6,8	11,3
Paja/caña/palma/barro	2,6	0,7	44	25.181	3,9	27,5	1,5	4,4
MATERIAL DE CONSTRUCCIÓN MÁS UTILIZADO EN PISOS								
Tierra	11,3	1,1	200	111.757	2,4	9,7	9,4	13,7
Machihembre/parquet	0,1	0,1	1	530	1,1	100,1	0,0	0,4
Tablón de madera	0,3	0,2	5	2.941	1,5	51,1	0,1	0,8
Cemento	36,3	1,4	732	357.479	1,6	3,8	33,6	39,0
Mosaico/baldosa/cerámica	46,9	1,5	935	462.165	1,8	3,2	44,0	49,9
Ladrillo	4,9	0,6	99	48.632	1,8	13,1	3,8	6,4
Otro[4]	0,2	0,1	3	1.495	1,0	58,0	0,0	0,5
PERSONAS POR DORMITORIO								
Hasta dos personas por dormitorio	54,8	1,4	1.080	539.961	1,6	2,5	52,1	57,6
Más de dos hasta tres personas por dormitorio	15,5	0,9	310	152.708	1,2	5,7	13,8	17,3
Más de tres personas por dormitorio	29,7	1,4	585	292.329	2,0	4,9	26,9	32,6

Continúa...

CARACTERÍSTICA SELECCIONADA	VALOR ESTIMADO (V) (%)	ERROR ESTÁNDAR (EE) (%)	NÚMERO DE CASOS		EFECTO DE DISEÑO (ED)	ERROR RELATIVO (EE/V) (%)	INTERVALO DE CONFIANZA	
			Sin Ponderar (SP)	Ponderado (P)			Límite inferior (%)	Límite superior (%)
PERSONAS POR CUARTO MULTIUSO								
Hasta 2 personas	74,9	1,2	1.478	737.986	1,4	1,5	72,6	77,1
Más de 2 hasta 4 personas	20,7	1,0	411	203.693	1,2	4,8	18,8	22,7
Más de 4 hasta 6 personas	3,4	0,4	68	33.931	1,1	12,5	2,7	4,4
Más de 6 personas	1,0	0,2	18	9.389	1,2	25,4	0,6	1,6
CUARTO ESPECIAL PARA COCINAR								
Si, tiene	64,7	1,3	1.286	637.476	1,5	2,1	62,0	67,3
No tiene	35,3	1,3	689	347.523	1,5	3,8	32,7	38,0
SERVICIOS BÁSICOS								
PROCEDENCIA DE AGUA EN LA VIVIENDA								
Red por cañería	92,6	1,4	1.857	911.646	5,9	1,5	89,2	94,9
Pileta pública	0,3	0,1	5	2.789	1,0	42,6	0,1	0,7
Río, vertiente o acequia	2,1	1,1	32	20.442	12,8	55,3	0,7	6,1
Otro[5]	5,1	1,4	81	50.122	8,0	27,5	2,9	8,7
DISTRIBUCIÓN DE AGUA POR CAÑERÍA								
Dentro de la vivienda	39,3	1,7	793	386.780	2,5	4,4	35,9	42,7
Fuera de la vivienda pero dentro del lote	53,3	2,1	1.064	524.866	3,4	3,9	49,2	57,3
Fuera del lote o terreno	0,3	0,1	5	2.789	1,0	42,6	0,1	0,7
No tiene distribución de agua por cañería	7,2	1,4	113	70.563	6,1	19,9	4,8	10,5
DISPONIBILIDAD DE SERVICIO SANITARIO								
Si, tiene	98,5	0,4	1.952	970.068	2,1	0,4	97,5	99,1
No tiene	1,5	0,4	23	14.930	2,1	26,3	0,9	2,5
MODALIDAD DE USO DE SERVICIO SANITARIO								
Privado	65,3	1,5	1.284	643.440	1,9	2,2	62,4	68,1
Compartido	33,2	1,5	668	326.628	1,9	4,4	30,4	36,1
No tiene baño	1,5	0,4	23	14.930	2,1	26,3	0,9	2,5
DESAGÜE DEL BAÑO, WATER O LETRINA								
Alcantarillado	41,4	2,3	807	407.445	4,4	5,6	36,9	46,0
Cámara séptica	32,5	2,3	680	320.485	4,7	7,0	28,2	37,2
Pozo de absorción	5,3	0,8	103	52.496	2,3	14,2	4,0	7,0
Superficie	0,2	0,1	3	1.485	1,0	57,5	0,0	0,5
No tiene baño	1,5	0,4	23	14.930	2,1	26,3	0,9	2,5
Sin desagüe	19,1	1,2	359	188.158	1,9	6,5	16,8	21,7
DISPONIBILIDAD DE ENERGÍA ELÉCTRICA								
Si, tiene	95,4	1,0	1.899	939.531	4,2	1,0	93,1	97,0
No tiene	4,6	1,0	76	45.468	4,2	20,9	3,0	6,9
TIPO DE COMBUSTIBLE UTILIZADO PARA COCINAR								
Leña	6,6	0,9	106	65.450	2,9	14,3	5,0	8,8
Gas licuado (garrafa)	67,5	1,6	1.353	664.625	2,4	2,4	64,2	70,6
Gas Natural por red (cañería)	18,1	1,3	361	178.692	2,2	7,1	15,7	20,8
No cocina	7,4	0,6	147	72.506	1,2	8,6	6,2	8,7
Otro[6]	0,4	0,1	8	3.726	1,1	38,2	0,2	0,8

Continúa...

CARACTERÍSTICA SELECCIONADA	VALOR ESTIMADO (V) (%)	ERROR ESTÁNDAR (EE) (%)	NÚMERO DE CASOS		EFECTO DE DISEÑO (ED)	ERROR RELATIVO (EE/V) (%)	INTERVALO DE CONFIANZA	
			Sin Ponderar (SP)	Ponderado (P)			Límite inferior (%)	Límite superior (%)
TRATAMIENTO DE DESECHOS SÓLIDOS								
La tira al río	0,1	0,1	2	881	0,9	71,1	0,0	0,4
La quema	17,8	1,1	303	174.891	1,7	6,3	15,7	20,1
La tira en un terreno baldío o la calle	1,0	0,3	16	9.402	1,5	27,6	0,6	1,6
La entierra	1,0	0,3	16	9.395	1,9	31,8	0,5	1,8
La deposita en el basurero público o contenedor	4,8	0,9	98	47.570	3,4	18,4	3,3	6,9
Utiliza el servicio público de recolección (Carro Basurero)	75,4	1,5	1.539	742.415	2,3	2,0	72,3	78,2
Otro[7]	0,0	0,0	1	444	0,9	100,0	0,0	0,3
CALIDAD DE LA VIVIENDA								
CALIDAD DE VIVIENDA								
Baja	2,3	0,5	35	22.494	2,3	22,5	1,5	3,6
Media	29,1	1,5	564	286.961	2,1	5,1	26,3	32,1
Alta	68,6	1,5	1.376	675.544	2,1	2,2	65,5	71,5

[1] Incluye aquellas entregadas por la comunidad.
[2] Incluye paredes de madera, piedra, tabique, guinche y paja, caña, palma.
[3] Incluye techos de cartón, hojalata y carpas.
[4] Incluye pisos de alfombra, piso flotante, etc.
[5] Incluye pozo excavado cubierto con bomba y sin bomba, agua embotellada, carro repartidor aguatero, agua de lluvia, etc.
[6] Incluye guano, bosta, taquia, kerosene, electricidad, etc.
[7] Incluye empresa privada o lo lleva el vecino, etc.

BENI: VIVIENDA

CARACTERÍSTICA SELECCIONADA	VALOR ESTIMADO (V) (%)	ERROR ESTÁNDAR (EE) (%)	NÚMERO DE CASOS		EFECTO DE DISEÑO (ED)	ERROR RELATIVO (EE/V) (%)	INTERVALO DE CONFIANZA	
			Sin Ponderar (SP)	Ponderado (P)			Límite inferior (%)	Límite superior (%)
TIPO DE VIVIENDA								
Casa, choza/pahuichi	94,8	1,1	620	116.138	1,6	1,1	92,1	96,6
Departamento	0,3	0,2	2	392	1,1	70,8	0,1	1,3
Cuarto(s) o habitación(es) suelta(s)	4,9	1,0	31	6.002	1,4	20,6	3,2	7,4
TENENCIA DE VIVIENDA								
Alquilada	8,5	1,4	54	10.475	1,5	15,8	6,2	11,7
Propia	72,5	2,6	476	88.866	2,1	3,5	67,1	77,3
En contrato anticrético	1,4	0,4	9	1.739	0,9	30,6	0,8	2,6
Cedida por servicios	6,0	1,3	39	7.340	2,0	21,7	3,9	9,2
Prestada por parientes	10,8	1,8	70	13.179	2,2	16,7	7,6	14,9
Otro[1]	0,8	0,5	5	933	2,2	65,8	0,2	2,8
MATERIAL DE CONSTRUCCIÓN MÁS UTILIZADO EN PAREDES								
Ladrillo/bloques de cemento/hormigón	60,6	2,6	391	74.298	1,9	4,3	55,3	65,7
Adobe/tapial	3,6	1,0	23	4.434	1,8	27,3	2,1	6,2
Madera	31,1	2,7	210	38.101	2,2	8,7	25,9	36,8
Otro[2]	4,7	1,6	29	5.698	3,7	34,0	2,3	9,1
REVOQUE INTERNO DE PAREDES								
Si, tiene	42,5	2,7	271	52.015	2,0	6,4	37,1	48,0
No tiene	57,5	2,7	382	70.517	2,0	4,8	52,0	62,9
MATERIAL DE CONSTRUCCIÓN MÁS UTILIZADO EN TECHOS								
Calamina o plancha	51,3	3,8	340	62.901	3,8	7,4	43,7	58,9
Teja (cemento/arcilla/fibrocemento)	33,0	3,2	212	40.463	2,9	9,5	27,0	39,6
Losa de hormigón armado	1,5	0,7	9	1.802	2,3	48,6	0,6	3,9
Paja/caña/palma/barro	13,9	2,2	90	17.067	2,5	15,5	10,1	18,8
Otro[3]	0,2	0,2	2	300	1,6	100,0	0,0	1,8
MATERIAL DE CONSTRUCCIÓN MÁS UTILIZADO EN PISOS								
Tierra	44,3	2,6	294	54.333	1,7	5,8	39,3	49,5
Machihembre/parquet	0,1	0,1	1	182	1,0	100,0	0,0	1,1
Tablón de madera	0,9	0,6	7	1.120	3,0	71,0	0,2	3,7
Cemento	20,3	2,1	131	24.825	1,8	10,5	16,3	24,9
Mosaico/baldosa/cerámica	29,2	2,3	187	35.809	1,6	7,7	24,9	34,0
Ladrillo	5,1	1,4	33	6.263	2,8	28,0	2,9	8,9
PERSONAS POR DORMITORIO								
Hasta dos personas por dormitorio	61,3	1,9	399	75.155	1,0	3,2	57,4	65,1
Más de dos hasta tres personas por dormitorio	22,2	1,5	146	27.151	0,9	6,8	19,3	25,4
Más de tres personas por dormitorio	16,5	1,6	108	20.226	1,2	9,6	13,6	19,9

Continúa...

CARACTERÍSTICA SELECCIONADA	VALOR ESTIMADO (V) (%)	ERROR ESTÁNDAR (EE) (%)	NÚMERO DE CASOS		EFECTO DE DISEÑO (ED)	ERROR RELATIVO (EE/V) (%)	INTERVALO DE CONFIANZA	
			Sin Ponderar (SP)	Ponderado (P)			Límite inferior (%)	Límite superior (%)
PERSONAS POR CUARTO MULTIUSO								
Hasta 2 personas	69,5	2,0	452	85.218	1,2	2,8	65,5	73,3
Más de 2 hasta 4 personas	24,8	1,7	164	30.409	1,0	6,7	21,6	28,3
Más de 4 hasta 6 personas	4,3	0,7	28	5.210	0,8	17,1	3,0	6,0
Más de 6 personas	1,4	0,5	9	1.695	1,2	35,9	0,7	2,8
CUARTO ESPECIAL PARA COCINAR								
Si, tiene	76,2	2,6	496	93.352	2,5	3,4	70,5	81,0
No tiene	23,8	2,6	157	29.180	2,5	11,0	19,0	29,5
SERVICIOS BÁSICOS								
PROCEDENCIA DE AGUA EN LA VIVIENDA								
Red por cañería	32,9	4,5	215	40.258	5,9	13,6	24,6	42,4
Pileta pública	1,4	0,6	9	1.702	1,7	42,6	0,6	3,2
Río, vertiente o acequia	8,1	1,9	59	9.965	3,1	23,1	5,1	12,8
Otro[5]	57,6	4,5	370	70.607	5,5	7,9	48,3	66,4
DISTRIBUCIÓN DE AGUA POR CAÑERÍA								
Dentro de la vivienda	12,9	2,5	84	15.859	3,6	19,2	8,7	18,8
Fuera de la vivienda pero dentro del lote	19,9	3,4	131	24.399	4,8	17,2	13,9	27,7
Fuera del lote o terreno	1,4	0,6	9	1.702	1,7	42,6	0,6	3,2
No tiene distribución de agua por cañería	65,8	4,5	429	80.572	5,9	6,8	56,2	74,2
DISPONIBILIDAD DE SERVICIO SANITARIO								
Si, tiene	98,7	0,6	644	120.898	1,8	0,6	96,7	99,5
No tiene	1,3	0,6	9	1.634	1,8	44,7	0,5	3,3
MODALIDAD DE USO DE SERVICIO SANITARIO								
Privado	81,1	2,7	529	99.386	3,0	3,3	75,2	85,9
Compartido	17,6	2,7	115	21.512	3,3	15,4	12,8	23,7
No tiene baño	1,3	0,6	9	1.634	1,8	44,7	0,5	3,3
DESAGÜE DEL BAÑO, WATER O LETRINA								
Alcantarillado	17,6	3,6	111	21.622	6,0	20,7	11,5	26,2
Cámara séptica	33,9	4,0	220	41.500	4,7	11,8	26,4	42,3
Pozo de absorción	0,5	0,3	3	594	1,1	57,8	0,2	1,5
No tiene baño	1,3	0,6	9	1.634	1,8	44,7	0,5	3,3
Sin desagüe	46,7	2,7	310	57.181	1,9	5,7	41,3	52,1
DISPONIBILIDAD DE ENERGÍA ELÉCTRICA								
Si, tiene	87,6	2,9	570	107.386	5,1	3,3	80,6	92,4
No tiene	12,4	2,9	83	15.146	5,1	23,4	7,6	19,4
TIPO DE COMBUSTIBLE UTILIZADO PARA COCINAR								
Leña	17,8	1,9	115	21.864	1,7	10,8	14,3	22,1
Gas licuado (garrafa)	73,4	2,3	482	89.926	1,8	3,2	68,4	77,8
Gas Natural por red (cañería)	1,1	0,4	7	1.311	1,0	38,4	0,5	2,3
No cocina	7,2	1,2	46	8.854	1,3	16,1	5,2	9,9
Otro[6]	0,5	0,3	3	576	1,7	73,3	0,1	2,0

Continúa...

CARACTERÍSTICA SELECCIONADA	VALOR ESTIMADO (V) (%)	ERROR ESTÁNDAR (EE) (%)	NÚMERO DE CASOS		EFECTO DE DISEÑO (ED)	ERROR RELATIVO (EE/V) (%)	INTERVALO DE CONFIANZA	
			Sin Ponderar (SP)	Ponderado (P)			Límite inferior (%)	Límite superior (%)
TRATAMIENTO DE DESECHOS SÓLIDOS								
La tira al río	0,1	0,1	1	150	0,8	100,0	0,0	0,9
La quema	34,5	2,9	228	42.247	2,5	8,5	28,9	40,6
La tira en un terreno baldío o la calle	1,4	0,8	9	1.764	2,7	52,6	0,5	4,1
La entierra	2,1	0,8	15	2.616	1,8	35,8	1,0	4,4
La deposita en el basurero público o contenedor	1,3	0,5	9	1.577	1,6	42,6	0,5	3,0
Utiliza el servicio público de recolección (Carro Basurero)	60,2	3,0	389	73.755	2,4	4,9	54,1	66,0
Otro[7]	0,3	0,2	2	422	1,1	70,7	0,1	1,4
CALIDAD DE LA VIVIENDA								
CALIDAD DE VIVIENDA								
Baja	5,4	1,8	34	6.640	4,0	32,7	2,8	10,3
Media	44,0	2,6	294	53.922	1,8	5,9	38,8	49,3
Alta	50,6	2,4	325	61.970	1,6	4,8	45,7	55,5

(1) Incluye aquellas entregadas por la comunidad.
(2) Incluye paredes de madera, piedra, tabique, guinche y paja, caña, palma.
(3) Incluye techos de cartón, hojalata y carpas.
(4) Incluye pisos de alfombra, piso flotante, etc.
(5) Incluye pozo excavado cubierto con bomba y sin bomba, agua embotellada, carro repartidor aguatero, agua de lluvia, etc.
(6) Incluye guano, bosta, taquia, kerosene, electricidad, etc.
(7) Incluye empresa privada o lo lleva el vecino, etc.

PANDO: VIVIENDA

CARACTERÍSTICA SELECCIONADA	VALOR ESTIMADO (V) (%)	ERROR ESTÁNDAR (EE) (%)	NÚMERO DE CASOS		EFECTO DE DISEÑO (ED)	ERROR RELATIVO (EE/V) (%)	INTERVALO DE CONFIANZA	
			Sin Ponderar (SP)	Ponderado (P)			Límite inferior (%)	Límite superior (%)
TIPO DE VIVIENDA								
Casa, choza/pahuichi	91,1	1,9	409	36.515	2,1	2,1	86,3	94,4
Departamento	0,3	0,3	1	113	1,3	99,8	0,0	2,1
Cuarto(s) o habitación(es) suelta(s)	8,4	1,9	36	3.350	2,1	22,4	5,2	13,1
Vivienda improvisada o vivienda móvil	0,2	0,2	1	92	1,0	100,2	0,0	1,8
TENENCIA DE VIVIENDA								
Alquilada	14,2	3,0	60	5.677	3,4	21,3	9,1	21,5
Propia	68,7	3,5	310	27.523	2,6	5,1	61,1	75,4
En contrato anticrético	1,4	0,5	5	550	0,7	33,5	0,7	2,7
Cedida por servicios	4,0	2,4	19	1.603	6,6	59,1	1,2	12,8
Prestada por parientes	8,7	1,8	38	3.485	1,9	21,1	5,6	13,2
Otro[1]	3,1	1,4	15	1.233	2,9	45,3	1,2	7,6
MATERIAL DE CONSTRUCCIÓN MÁS UTILIZADO EN PAREDES								
Ladrillo/bloques de cemento/hormigón	42,6	4,0	178	17.059	3,0	9,5	34,6	50,9
Adobe/tapial	1,3	0,6	6	534	1,2	44,7	0,5	3,3
Madera	50,7	3,9	235	20.315	2,7	7,6	42,9	58,5
Otro[2]	5,4	1,8	28	2.160	2,9	33,4	2,7	10,5
REVOQUE INTERNO DE PAREDES								
Si, tiene	35,6	3,1	147	14.248	1,9	8,7	29,5	42,1
No tiene	64,4	3,1	300	25.821	1,9	4,8	57,9	70,5
MATERIAL DE CONSTRUCCIÓN MÁS UTILIZADO EN TECHOS								
Calamina o plancha	79,0	4,0	342	31.665	4,4	5,1	69,7	86,1
Teja (cemento/arcilla/fibrocemento)	3,5	1,1	13	1.390	1,5	30,5	1,9	6,4
Losa de hormigón armado	0,2	0,2	1	92	1,0	100,0	0,0	1,7
Paja/caña/palma/barro	17,3	4,0	91	6.922	5,2	23,4	10,5	27,1
MATERIAL DE CONSTRUCCIÓN MÁS UTILIZADO EN PISOS								
Tierra	21,8	3,3	112	8.755	2,9	15,1	15,9	29,3
Machihembre/parquet	1,6	0,6	6	646	1,0	37,2	0,8	3,4
Tablón de madera	24,0	3,3	108	9.606	2,6	13,6	18,0	31,2
Cemento	15,4	2,7	69	6.158	2,5	17,6	10,6	21,7
Mosaico/baldosa/cerámica	37,0	3,1	151	14.829	1,9	8,4	30,9	43,6
Ladrillo	0,2	0,2	1	75	0,8	100,0	0,0	1,4
PERSONAS POR DORMITORIO								
Hasta dos personas por dormitorio	49,6	2,4	212	19.868	1,0	4,8	44,7	54,4
Más de dos hasta tres personas por dormitorio	15,6	1,8	73	6.260	1,2	11,8	12,2	19,8
Más de tres personas por dormitorio	34,8	2,6	162	13.942	1,4	7,6	29,6	40,3

Continúa...

CARACTERÍSTICA SELECCIONADA	VALOR ESTIMADO (V) (%)	ERROR ESTÁNDAR (EE) (%)	NÚMERO DE CASOS		EFECTO DE DISEÑO (ED)	ERROR RELATIVO (EE/V) (%)	INTERVALO DE CONFIANZA	
			Sin Ponderar (SP)	Ponderado (P)			Límite inferior (%)	Límite superior (%)
PERSONAS POR CUARTO MULTIUSO								
Hasta 2 personas	78,2	1,7	342	31.319	0,8	2,2	74,5	81,4
Más de 2 hasta 4 personas	17,3	1,4	82	6.921	0,6	8,2	14,6	20,4
Más de 4 hasta 6 personas	3,4	0,8	17	1.360	0,9	23,2	2,1	5,4
Más de 6 personas	1,2	0,4	6	470	0,7	36,8	0,6	2,5
CUARTO ESPECIAL PARA COCINAR								
Si, tiene	67,4	3,2	296	27.025	2,1	4,8	60,5	73,7
No tiene	32,6	3,2	151	13.044	2,1	9,9	26,3	39,5
SERVICIOS BÁSICOS								
PROCEDENCIA DE AGUA EN LA VIVIENDA								
Red por cañería	20,1	4,8	94	8.036	6,5	23,9	12,0	31,6
Pileta pública	0,8	0,4	4	324	0,9	48,3	0,3	2,2
Río, vertiente o acequia	25,1	4,4	128	10.076	4,6	17,4	17,3	35,1
Otro[5]	54,0	4,2	221	21.634	3,1	7,7	45,5	62,3
DISTRIBUCIÓN DE AGUA POR CAÑERÍA								
Dentro de la vivienda	4,9	1,6	22	1.949	2,5	33,0	2,5	9,4
Fuera de la vivienda pero dentro del lote	15,2	4,2	72	6.087	6,2	27,7	8,4	25,9
Fuera del lote o terreno	0,8	0,4	4	324	0,9	48,3	0,3	2,2
No tiene distribución de agua por cañería	79,1	4,9	349	31.709	6,7	6,2	67,3	87,5
DISPONIBILIDAD DE SERVICIO SANITARIO								
Si, tiene	99,6	0,3	445	39.893	1,0	0,3	98,1	99,9
No tiene	0,4	0,3	2	176	1,0	71,5	0,1	1,9
MODALIDAD DE USO DE SERVICIO SANITARIO								
Privado	87,8	2,7	391	35.191	3,0	3,0	81,3	92,3
Compartido	11,7	2,7	54	4.701	3,2	23,1	7,2	18,5
No tiene baño	0,4	0,3	2	176	1,0	71,5	0,1	1,9
DESAGÜE DEL BAÑO, WATER O LETRINA								
Alcantarillado	15,9	2,6	60	6.360	2,4	16,7	11,2	22,0
Cámara séptica	22,6	2,9	96	9.042	2,1	12,7	17,3	28,9
Pozo de absorción	2,5	1,3	11	1.010	3,3	53,0	0,8	7,3
Superficie	0,5	0,4	2	215	1,2	71,2	0,1	2,3
No tiene baño	0,4	0,3	2	176	1,0	71,5	0,1	1,9
Sin desagüe	58,1	3,1	276	23.266	1,7	5,3	51,7	64,2
DISPONIBILIDAD DE ENERGÍA ELÉCTRICA								
Si, tiene	83,1	4,8	361	33.291	7,4	5,8	71,0	90,8
No tiene	16,9	4,8	86	6.778	7,4	28,3	9,2	29,0
TIPO DE COMBUSTIBLE UTILIZADO PARA COCINAR								
Leña	11,0	4,0	56	4.411	7,4	36,3	5,1	22,1
Gas licuado (garrafa)	79,5	4,3	350	31.848	5,2	5,4	69,3	86,9
Gas Natural por red (cañería)	1,2	0,5	5	479	0,9	40,9	0,5	2,7
No cocina	7,8	1,7	34	3.127	1,9	22,3	4,9	12,2
Otro[6]	0,5	0,4	2	205	1,2	70,9	0,1	2,2

Continúa...

CARACTERÍSTICA SELECCIONADA	VALOR ESTIMADO (V) (%)	ERROR ESTÁNDAR (EE) (%)	NÚMERO DE CASOS		EFECTO DE DISEÑO (ED)	ERROR RELATIVO (EE/V) (%)	INTERVALO DE CONFIANZA	
			Sin Ponderar (SP)	Ponderado (P)			Límite inferior (%)	Límite superior (%)
TRATAMIENTO DE DESECHOS SÓLIDOS								
La quema	37,9	2,3	190	15.183	1,0	6,1	33,3	42,7
La tira en un terreno baldío o la calle	1,0	0,6	5	415	1,4	53,8	0,3	3,1
La entierra	0,4	0,2	2	149	0,7	63,2	0,1	1,3
La deposita en el basurero público o contenedor	9,7	2,3	42	3.894	2,8	24,1	5,9	15,7
Utiliza el servicio público de recolección (Carro Basurero)	50,3	3,7	204	20.150	2,5	7,4	42,8	57,8
Otro[7]	0,7	0,7	4	278	3,1	100,0	0,1	5,2
CALIDAD DE LA VIVIENDA								
CALIDAD DE VIVIENDA								
Baja	7,5	2,2	38	2.993	3,3	30,1	4,0	13,5
Media	50,3	3,2	237	20.167	1,8	6,3	43,9	56,7
Alta	42,2	3,1	172	16.910	1,8	7,4	36,0	48,7

[1] Incluye aquellas entregadas por la comunidad.
[2] Incluye paredes de madera, piedra, tabique, guinche y paja, caña, palma.
[3] Incluye techos de cartón, hojalata y carpas.
[4] Incluye pisos de alfombra, piso flotante, etc.
[5] Incluye pozo excavado cubierto con bomba y sin bomba, agua embotellada, carro repartidor aguatero, agua de lluvia, etc.
[6] Incluye guano, bosta, taquia, kerosene, electricidad, etc.
[7] Incluye empresa privada o lo lleva el vecino, etc.

Anexo N° 3.2

BOLIVIA: DEMOGRAFÍA

CARACTERÍSTICA SELECCIONADA	VALOR ESTIMADO (V) (%)	ERROR ESTÁNDAR (EE) (%)	NÚMERO DE CASOS		EFECTO DE DISEÑO (ED)	ERROR RELATIVO (EE/V) (%)	INTERVALO DE CONFIANZA	
			Sin Ponderar (SP)	Ponderado (P)			Límite inferior (%)	Límite superior (%)
POBLACIÓN TOTAL								
Sexo								
Hombres	49,1	0,2	18.419	5.579.679	0,8	0,5	48,6	49,5
Mujeres	50,9	0,2	19.098	5.790.831	0,8	0,4	50,5	51,4
Área								
Urbana	69,5	0,7	29.212	7.906.790	7,7	0,9	68,2	70,8
Rural	30,5	0,7	8.305	3.463.720	7,7	2,2	29,2	31,8
Grupo de edad								
0-14	29,5	0,4	11.139	3.350.969	2,4	1,2	28,8	30,2
15-59	58,5	0,3	22.261	6.647.448	1,5	0,5	57,9	59,1
60 o más	12,1	0,3	4.117	1.372.093	3,5	2,6	11,5	12,7
6-19	27,4	0,3	10.364	3.117.701	2,1	1,2	26,8	28,1
16-28	21,6	0,3	8.439	2.461.160	1,9	1,4	21,1	22,2
18 o más	64,7	0,4	24.192	7.360.646	2,3	0,6	64,0	65,5
INDICADORES DE ESTRUCTURA								
Relación de dependencia demográfica	71,1	0,9	37.517	11.370.510	1,5	1,3	69,3	72,8
Índice de envejecimiento	40,9	1,4	37.517	11.370.510	4,0	3,5	38,1	43,8
Edad media	30,3	22,1	37.517	11.370.510	4,0	0,7	29,8	30,7
ÍNDICE DE MASCULINIDAD POR GRUPO DE EDAD	**96,4**	**0,9**	**37.517**	**11.370.510**	**0,8**	**0,9**	**94,7**	**98,0**
0-14	101,4	2,0	11.139	3.350.969	1,0	1,9	97,6	105,3
15-59	93,7	1,1	22.261	6.647.448	0,7	1,1	91,7	95,8
60 o más	97,1	2,6	4.117	1.372.093	0,8	2,7	91,9	102,2
6-19	105,1	2,3	10.364	3.117.701	1,3	2,2	100,6	109,7
16-28	96,1	2,2	8.439	2.461.160	1,1	2,3	91,8	100,4
18 o más	92,6	0,9	24.192	7.360.646	0,6	1,0	90,8	94,4
TIPOLOGÍA DEL HOGAR								
Hogar unipersonal	17,6	0,5	1.801	608.745	2,1	3,0	16,6	18,6
Pareja nuclear	12,0	0,4	1.223	417.306	1,7	3,4	11,3	12,9
Monoparental	13,5	0,4	1.567	466.140	1,5	2,9	12,7	14,2
Nuclear completa	41,6	0,6	4.892	1.441.559	1,8	1,5	40,4	42,8
Hogar extendido	11,2	0,4	1.244	389.155	1,8	3,5	10,5	12,0
Hogar compuesto	0,2	0,0	26	7.389	1,2	22,3	0,1	0,3
Otro[1]	3,9	0,2	442	134.571	1,4	5,6	3,5	4,3
ESTADO CIVIL DE LA POBLACIÓN DE 12 AÑOS O MÁS DE EDAD								
Soltero/a	37,6	0,4	10.981	3.262.776	1,6	1,0	36,9	38,3
Casado/a	35,7	0,5	9.925	3.099.354	2,8	1,3	34,8	36,6
Conviviente	17,2	0,4	5.005	1.490.304	3,9	2,5	16,3	18,0
Divorciado/a - Separado/a	4,4	0,1	1.277	386.132	1,4	3,2	4,2	4,7
Viudo/a	5,1	0,2	1.342	440.240	1,6	3,2	4,8	5,4

Continúa...

CARACTERÍSTICA SELECCIONADA	VALOR ESTIMADO (V) (%)	ERROR ESTÁNDAR (EE) (%)	NÚMERO DE CASOS		EFECTO DE DISEÑO (ED)	ERROR RELATIVO (EE/V) (%)	INTERVALO DE CONFIANZA	
			Sin Ponderar (SP)	Ponderado (P)			Límite inferior (%)	Límite superior (%)
IDIOMA MATERNO								
Idiomas del Estado Plurinacional	26,5	0,9	7.436	2.788.054	14,4	3,4	24,8	28,3
Castellano	73,0	0,9	27.054	7.679.782	14,5	1,2	71,2	74,7
Otros idiomas	0,5	0,2	160	52.523	28,5	40,5	0,2	1,1
Sin especificar	0,0	0,0	5	1.634	2,2	63,9	0,0	0,1
MIGRACIÓN (DONDE VIVÍA HACE CINCO AÑOS)								
Aquí	86,5	0,3	32.326	9.838.014	3,2	0,4	85,9	87,1
En otro lugar del país	3,2	0,2	1.311	368.038	4,9	6,2	2,9	3,7
En el exterior	0,9	0,1	304	97.021	4,1	11,3	0,7	1,1
Aún no había nacido	9,4	0,2	3.576	1.067.437	1,7	2,1	9,0	9,8
AUTO-IDENTIFICACIÓN ÉTNICA								
Pertenece	24,9	1,0	8.489	2.830.463	19,7	4,0	23,0	26,9
No pertenece	74,7	1,0	28.896	8.491.101	19,5	1,3	72,7	76,6
No soy boliviano/a	0,4	0,1	132	48.946	11,0	26,0	0,3	0,7

(1) Aquellos tipos de hogar diferentes a los mencionados.

URBANA: DEMOGRAFÍA

CARACTERÍSTICA SELECCIONADA	VALOR ESTIMADO (V) (%)	ERROR ESTÁNDAR (EE) (%)	NÚMERO DE CASOS		EFECTO DE DISEÑO (ED)	ERROR RELATIVO (EE/V) (%)	INTERVALO DE CONFIANZA	
			Sin Ponderar (SP)	Ponderado (P)			Límite inferior (%)	Límite superior (%)
POPBLACIÓN TOTAL								
Sexo								
Hombres	48,7	0,2	14.237	3.848.752	0,7	0,5	48,2	49,1
Mujeres	51,3	0,2	14.975	4.058.038	0,7	0,5	50,9	51,8
Grupo de edad								
0-14	28,3	0,3	8.330	2.235.659	1,7	1,2	27,6	28,9
15-59	61,9	0,3	18.027	4.896.127	1,2	0,5	61,3	62,5
60 o más	9,8	0,3	2.855	775.004	2,4	2,8	9,3	10,3
6-19	26,5	0,3	7.884	2.096.407	1,3	1,1	25,9	27,1
16-28	24,4	0,3	7.092	1.927.749	1,8	1,4	23,7	25,0
18 o más	66,0	0,3	19.177	5.216.316	1,5	0,5	65,3	66,6
INDICADORES DE ESTRUCTURA								
Relación de dependencia demográfica	61,5	0,8	29.212	7.906.790	1,2	1,3	59,9	63,1
Índice de envejecimiento	34,7	1,2	29.212	7.906.790	2,6	3,5	32,3	37,0
Edad media	29,2	18,6	29.212	7.906.790	2,5	0,6	28,9	29,6
ÍNDICE DE MASCULINIDAD POR GRUPO DE EDAD	**94,8**	**0,9**	**29.212**	**7.906.790**	**0,7**	**1,0**	**93,1**	**96,6**
0-14	103,5	2,4	8.330	2.235.659	1,1	2,3	98,9	108,1
15-59	91,7	1,0	18.027	4.896.127	0,6	1,1	89,7	93,8
60 o más	91,1	2,8	2.855	775.004	0,7	3,1	85,5	96,6
6-19	103,4	2,5	7.884	2.096.407	1,1	2,4	98,6	108,3
16-28	93,8	2,1	7.092	1.927.749	0,9	2,2	89,7	97,9
18 o más	90,7	1,0	19.177	5.216.316	0,5	1,0	88,9	92,6
TIPOLOGÍA DEL HOGAR								
Hogar unipersonal	15,4	0,5	1.268	362.899	1,4	3,0	14,5	16,3
Pareja nuclear	9,3	0,4	794	220.440	1,4	3,9	8,6	10,1
Monoparental	15,3	0,4	1.324	362.088	1,2	2,8	14,5	16,2
Nuclear completa	44,6	0,7	3.910	1.054.062	1,5	1,5	43,3	45,9
Hogar extendido	10,9	0,4	948	258.523	1,3	3,5	10,2	11,7
Hogar compuesto	0,2	0,1	21	5.753	1,3	24,5	0,2	0,4
Otro[1]	4,2	0,2	361	100.036	1,2	5,6	3,8	4,7
ESTADO CIVIL DE LA POBLACIÓN DE 12 AÑOS O MÁS DE EDAD								
Soltero/a	40,2	0,4	9.060	2.449.192	1,4	1,0	39,5	41,0
Casado/a	33,5	0,4	7.667	2.039.851	1,9	1,3	32,7	34,4
Conviviente	16,8	0,4	3.642	1.019.585	3,1	2,6	15,9	17,6
Divorciado/a - Separado/a	5,2	0,2	1.119	317.096	1,3	3,3	4,9	5,6
Viudo/a	4,3	0,1	968	260.158	1,2	3,4	4,0	4,6

Continúa...

CARACTERÍSTICA SELECCIONADA	VALOR ESTIMADO (V) (%)	ERROR ESTÁNDAR (EE) (%)	NÚMERO DE CASOS		EFECTO DE DISEÑO (ED)	ERROR RELATIVO (EE/V) (%)	INTERVALO DE CONFIANZA	
			Sin Ponderar (SP)	Ponderado (P)			Límite inferior (%)	Límite superior (%)
IDIOMA MATERNO								
Idiomas del Estado Plurinacional	13,3	0,5	4.018	971.634	5,1	3,5	12,4	14,2
Castellano	86,4	0,5	22.932	6.315.353	5,1	0,5	85,4	87,3
Otros idiomas	0,3	0,1	69	21.984	2,8	18,7	0,2	0,4
Sin especificar	0,0	0,0	5	1.634	2,5	63,9	0,0	0,1
MIGRACIÓN (DONDE VIVÍA HACE CINCO AÑOS)								
Aquí	86,7	0,3	25.311	6.853.805	2,9	0,4	86,0	87,3
En otro lugar del país	3,0	0,2	933	238.016	5,1	7,5	2,6	3,5
En el exterior	0,9	0,1	248	72.573	3,9	11,9	0,7	1,2
Aún no había nacido	9,4	0,2	2.720	742.396	1,4	2,1	9,0	9,8
AUTO-IDENTIFICACIÓN ÉTNICA								
Pertenece	16,8	0,6	5.615	1.324.966	6,8	3,4	15,7	17,9
No pertenece	82,7	0,6	23.492	6.540.169	7,2	0,7	81,5	83,8
No soy boliviano/a	0,5	0,2	105	41.654	13,6	29,5	0,3	0,9

(1) Aquellos tipos de hogar diferentes a los mencionados.

RURAL: DEMOGRAFÍA

CARACTERÍSTICA SELECCIONADA	VALOR ESTIMADO (V) (%)	ERROR ESTÁNDAR (EE) (%)	NÚMERO DE CASOS		EFECTO DE DISEÑO (ED)	ERROR RELATIVO (EE/V) (%)	INTERVALO DE CONFIANZA	
			Sin Ponderar (SP)	Ponderado (P)			Límite inferior (%)	Límite superior (%)
POPULACIÓN TOTAL								
Sexo								
Hombres	50,0	0,5	4.182	1.730.927	0,8	1,0	49,0	50,9
Mujeres	50,0	0,5	4.123	1.732.792	0,8	1,0	49,1	51,0
Grupo de edad								
0-14	32,2	0,9	2.809	1.115.309	2,9	2,7	30,5	34,0
15-59	50,6	0,7	4.234	1.751.322	1,5	1,3	49,2	51,9
60 o más	17,2	0,9	1.262	597.089	4,6	5,2	15,5	19,1
6-19	29,5	0,8	2.480	1.021.293	2,7	2,8	27,9	31,1
16-28	15,4	0,6	1.347	533.411	2,1	3,8	14,3	16,6
18 o más	61,9	0,9	5.015	2.144.331	3,0	1,5	60,1	63,7
INDICADORES DE ESTRUCTURA								
Relación de dependencia demográfica	97,8	2,7	8.305	3.463.720	1,5	2,7	92,5	103,0
Índice de envejecimiento	53,5	3,9	8.305	3.463.720	5,1	7,4	45,8	61,3
Edad media	32,6	61,1	8.305	3.463.720	5,5	1,9	31,4	33,8
ÍNDICE DE MASCULINIDAD POR GRUPO DE EDAD	99,9	1,9	8.305	3.463.720	0,8	1,9	96,1	103,7
0-14	97,4	3,4	2.809	1.115.309	0,8	3,5	90,6	104,2
15-59	99,6	2,8	4.234	1.751.322	0,8	2,8	94,1	105,2
60 o más	105,4	4,9	1.262	597.089	0,8	4,7	95,7	115,1
6-19	108,8	5,1	2.480	1.021.293	1,4	4,7	98,7	118,9
16-28	105,0	7,0	1.347	533.411	1,5	6,7	91,1	118,9
18 o más	97,3	2,2	5.015	2.144.331	0,7	2,3	92,9	101,7
TIPOLOGÍA DEL HOGAR								
Hogar unipersonal	22,3	1,3	533	245.846	2,5	5,8	19,9	25,0
Pareja nuclear	17,9	1,0	429	196.866	1,7	5,5	16,0	19,9
Monoparental	9,5	0,8	243	104.052	2,1	8,8	7,9	11,2
Nuclear completa	35,2	1,3	982	387.497	2,0	3,8	32,6	37,9
Hogar extendido	11,9	0,9	296	130.632	2,2	7,9	10,1	13,9
Hogar compuesto	0,1	0,1	5	1.635	1,1	52,7	0,1	0,4
Otro[1]	3,1	0,5	81	34.536	1,9	14,9	2,3	4,2
ESTADO CIVIL DE LA POBLACIÓN DE 12 AÑOS O MÁS DE EDAD								
Soltero/a	31,4	0,8	1.921	813.584	2,0	2,7	29,7	33,1
Casado/a	40,9	1,2	2.258	1.059.503	3,7	3,0	38,5	43,3
Conviviente	18,2	1,0	1.363	470.719	4,5	5,8	16,2	20,3
Divorciado/a - Separado/a	2,7	0,3	158	69.036	1,5	9,4	2,2	3,2
Viudo/a	6,9	0,4	374	180.082	1,8	6,3	6,1	7,9

Continúa...

CARACTERÍSTICA SELECCIONADA	VALOR ESTIMADO (V) (%)	ERROR ESTÁNDAR (EE) (%)	NÚMERO DE CASOS		EFECTO DE DISEÑO (ED)	ERROR RELATIVO (EE/V) (%)	INTERVALO DE CONFIANZA	
			Sin Ponderar (SP)	Ponderado (P)			Límite inferior (%)	Límite superior (%)
IDIOMA MATERNO								
Idiomas del Estado Plurinacional	56,6	2,2	3.418	1.816.420	15,5	4,0	52,1	60,9
Castellano	42,5	2,3	4.122	1.364.429	16,2	5,4	38,1	47,0
Otros idiomas	1,0	0,6	91	30.539	34,3	68,3	0,2	3,6
Sin especificar	-	-	-	-	-	-	-	-
MIGRACIÓN (DONDE VIVÍA HACE CINCO AÑOS)								
Aquí	86,2	0,7	7.015	2.984.209	3,5	0,8	84,7	87,5
En otro lugar del país	3,8	0,4	378	130.023	4,1	11,2	3,0	4,7
En el exterior	0,7	0,2	56	24.448	4,4	27,3	0,4	1,2
Aún no había nacido	9,4	0,5	856	325.040	2,1	4,9	8,5	10,3
AUTO-IDENTIFICACIÓN ÉTNICA								
Pertenece	43,5	2,7	2.874	1.505.496	24,3	6,2	38,3	48,8
No pertenece	56,3	2,7	5.404	1.950.932	23,9	4,7	51,0	61,5
No soy boliviano/a	0,2	0,1	27	7.292	3,4	44,2	0,1	0,5

(1) Aquellos tipos de hogar diferentes a los mencionados.

CHUQUISACA: DEMOGRAFÍA

CARACTERÍSTICA SELECCIONADA	VALOR ESTIMADO (V) (%)	ERROR ESTÁNDAR (EE) (%)	NÚMERO DE CASOS		EFECTO DE DISEÑO (ED)	ERROR RELATIVO (EE/V) (%)	INTERVALO DE CONFIANZA	
			Sin Ponderar (SP)	Ponderado (P)			Límite inferior (%)	Límite superior (%)
POBLACIÓN TOTAL								
Sexo								
Hombres	48,0	1,0	1.007	301.504	0,8	2,0	46,0	49,9
Mujeres	52,0	1,0	1.110	326.869	0,8	1,9	50,1	54,0
Área								
Urbana	50,6	5,5	1.116	317.742	25,9	10,9	39,6	61,5
Rural	49,4	5,5	1.001	310.631	25,9	11,2	38,5	60,4
Grupo de edad								
0-14	32,3	1,4	676	202.853	1,8	4,3	29,6	35,1
15-59	55,6	1,6	1.189	349.667	2,2	2,8	52,4	58,8
60 o más	12,1	1,5	252	75.854	4,7	12,7	9,3	15,5
6-19	30,7	2,0	633	192.685	3,9	6,4	26,8	34,8
16-28	20,1	1,6	449	126.417	3,5	8,1	17,0	23,6
18 o más	62,5	1,5	1.330	392.967	2,1	2,4	59,4	65,6
INDICADORES DE ESTRUCTURA								
Relación de dependencia demográfica	79,7	5,1	2.117	628.373	2,2	6,4	69,4	90,0
Índice de envejecimiento	37,4	5,6	2.117	628.373	4,1	14,9	26,2	48,6
Edad media	30,1	82,1	2.117	628.373	2,9	2,7	28,4	31,7
ÍNDICE DE MASCULINIDAD POR GRUPO DE EDAD	**92,2**	**3,6**	**2.117**	**628.373**	**0,8**	**3,9**	**85,1**	**99,4**
0-14	87,2	5,5	676	202.853	0,7	6,3	76,1	98,4
15-59	95,7	4,7	1.189	349.667	0,7	4,9	86,3	105,2
60 o más	90,3	10,0	252	75.854	0,8	11,1	70,1	110,4
6-19	108,7	8,7	633	192.685	1,0	8,0	91,2	126,2
16-28	110,6	14,3	449	126.417	1,9	13,0	81,7	139,5
18 o más	92,5	4,2	1.330	392.967	0,7	4,5	84,0	101,0
TIPOLOGÍA DEL HOGAR								
Hogar unipersonal	16,0	2,1	99	28.904	2,0	13,0	12,2	20,6
Pareja nuclear	10,9	1,5	69	19.715	1,4	13,5	8,3	14,3
Monoparental	12,6	1,5	81	22.851	1,2	11,8	9,9	16,0
Nuclear completa	38,9	2,5	251	70.387	1,7	6,5	34,0	44,1
Hogar extendido	14,1	2,7	80	25.418	3,8	19,5	9,4	20,5
Hogar compuesto	0,4	0,3	3	737	1,0	62,7	0,1	1,4
Otro[1]	7,1	1,5	36	12.828	2,1	21,0	4,6	10,7
ESTADO CIVIL DE LA POBLACIÓN DE 12 AÑOS O MÁS DE EDAD								
Soltero/a	41,4	1,8	628	192.935	2,0	4,3	37,9	45,1
Casado/a	36,3	2,1	582	169.099	2,9	5,7	32,3	40,6
Conviviente	12,4	2,0	212	57.730	5,9	16,3	8,9	17,1
Divorciado/a - Separado/a	3,3	0,5	52	15.140	1,3	15,8	2,4	4,5
Viudo/a	6,6	0,7	96	30.608	1,4	11,3	5,2	8,2

Continúa...

CARACTERÍSTICA SELECCIONADA	VALOR ESTIMADO (V) (%)	ERROR ESTÁNDAR (EE) (%)	NÚMERO DE CASOS		EFECTO DE DISEÑO (ED)	ERROR RELATIVO (EE/V) (%)	INTERVALO DE CONFIANZA	
			Sin Ponderar (SP)	Ponderado (P)			Límite inferior (%)	Límite superior (%)
IDIOMA MATERNO								
Idiomas del Estado Plurinacional	46,0	7,5	751	268.523	43,9	16,2	31,7	60,9
Castellano	54,0	7,5	1.207	315.852	43,9	13,8	39,1	68,3
Otros idiomas	-	-	-	-	-	-	-	-
Sin especificar	-	-	-	-	-	-	-	-
MIGRACIÓN (DONDE VIVÍA HACE CINCO AÑOS)								
Aquí	87,3	1,2	1.810	548.799	2,8	1,4	84,7	89,6
En otro lugar del país	3,5	0,8	95	22.288	4,4	23,8	2,2	5,7
En el exterior	0,4	0,2	16	2.544	1,6	43,2	0,2	1,0
Aún no había nacido	8,7	0,7	196	54.742	1,3	7,9	7,4	10,2
AUTO-IDENTIFICACIÓN ÉTNICA								
Pertenece	45,6	6,1	813	286.430	32,1	13,4	33,7	57,9
No pertenece	54,3	6,1	1.303	341.500	32,2	11,3	42,0	66,2
No soy boliviano/a	0,1	0,1	1	443	1,5	99,3	0,0	0,5

(1) Aquellos tipos de hogar diferentes a los mencionados.

LA PAZ: DEMOGRAFÍA

CARACTERÍSTICA SELECCIONADA	VALOR ESTIMADO (V) (%)	ERROR ESTÁNDAR (EE) (%)	NÚMERO DE CASOS		EFECTO DE DISEÑO (ED)	ERROR RELATIVO (EE/V) (%)	INTERVALO DE CONFIANZA	
			Sin Ponderar (SP)	Ponderado (P)			Límite inferior (%)	Límite superior (%)
POBLACIÓN TOTAL								
Sexo								
Hombres	49,1	0,4	4.887	1.421.071	0,8	0,9	48,3	50,0
Mujeres	50,9	0,4	5.083	1.470.760	0,8	0,9	50,0	51,7
Área								
Urbana	67,4	1,0	8.716	1.949.917	5,0	1,6	65,3	69,5
Rural	32,6	1,0	1.254	941.914	5,0	3,2	30,5	34,7
Grupo de edad								
0-14	26,7	0,8	2.614	771.736	2,9	2,8	25,2	28,2
15-59	59,0	0,6	6.174	1.706.718	1,3	1,0	57,9	60,1
60 o más	14,3	0,8	1.182	413.377	4,8	5,3	12,9	15,9
6-19	27,1	0,6	2.682	782.352	1,9	2,2	25,9	28,3
16-28	21,2	0,6	2.322	612.063	1,9	2,7	20,1	22,3
18 o más	67,2	0,7	6.745	1.944.731	2,5	1,1	65,8	68,7
INDICADORES DE ESTRUCTURA								
Relación de dependencia demográfica	69,4	1,6	9.970	2.891.831	1,3	2,3	66,2	72,6
Índice de envejecimiento	53,6	4,1	9.970	2.891.831	5,4	7,6	45,5	61,6
Edad media	32,1	53,6	9.970	2.891.831	6,0	1,7	31,1	33,2
ÍNDICE DE MASCULINIDAD POR GRUPO DE EDAD	96,6	1,7	9.970	2.891.831	0,8	1,8	93,3	100,0
0-14	101,9	3,9	2.614	771.736	1,0	3,9	94,1	109,7
15-59	93,0	2,3	6.174	1.706.718	0,9	2,4	88,5	97,5
60 o más	102,4	5,3	1.182	413.377	1,0	5,2	91,9	112,9
6-19	110,0	5,0	2.682	782.352	1,4	4,6	100,0	119,9
16-28	100,7	4,5	2.322	612.063	1,2	4,5	91,8	109,5
18 o más	91,8	1,7	6.745	1.944.731	0,6	1,8	88,5	95,2
TIPOLOGÍA DEL HOGAR								
Hogar unipersonal	17,1	1,2	427	151.340	2,8	6,7	15,0	19,5
Pareja nuclear	12,9	0,9	320	113.931	1,9	6,6	11,3	14,7
Monoparental	14,2	0,9	458	125.539	1,8	6,0	12,6	16,0
Nuclear completa	42,2	1,3	1.338	373.427	2,0	3,0	39,7	44,7
Hogar extendido	10,3	0,7	299	90.791	1,7	7,1	8,9	11,8
Hogar compuesto	0,1	0,1	2	904	1,8	76,4	0,0	0,5
Otro[1]	3,3	0,4	101	28.845	1,7	13,1	2,5	4,2
ESTADO CIVIL DE LA POBLACIÓN DE 12 AÑOS O MÁS DE EDAD								
Soltero/a	38,0	0,7	3.186	873.930	1,9	1,9	36,6	39,5
Casado/a	40,9	1,1	3.104	939.128	3,6	2,6	38,8	43,0
Conviviente	11,0	0,8	871	253.782	5,5	7,5	9,5	12,8
Divorciado/a - Separado/a	4,7	0,3	389	107.002	1,2	5,7	4,2	5,2
Viudo/a	5,4	0,3	386	123.802	1,7	6,1	4,8	6,1

Continúa...

CARACTERÍSTICA SELECCIONADA	VALOR ESTIMADO (V) (%)	ERROR ESTÁNDAR (EE) (%)	NÚMERO DE CASOS		EFECTO DE DISEÑO (ED)	ERROR RELATIVO (EE/V) (%)	INTERVALO DE CONFIANZA	
			Sin Ponderar (SP)	Ponderado (P)			Límite inferior (%)	Límite superior (%)
IDIOMA MATERNO								
Idiomas del Estado Plurinacional	30,7	1,4	2.086	834.184	8,8	4,6	28,0	33,6
Castellano	69,1	1,4	7.252	1.874.128	8,9	2,1	66,2	71,8
Otros idiomas	0,2	0,1	11	5.046	3,6	45,7	0,1	0,5
Sin especificar	-	-	-	-	-	-	-	-
MIGRACIÓN (DONDE VIVÍA HACE CINCO AÑOS)								
Aquí	88,9	0,6	8.914	2.571.151	4,1	0,7	87,6	90,1
En otro lugar del país	2,3	0,4	200	67.866	5,5	15,1	1,7	3,2
En el exterior	1,0	0,2	83	28.870	5,5	23,3	0,6	1,6
Aún no había nacido	7,7	0,4	773	223.944	2,4	5,4	7,0	8,6
AUTO-IDENTIFICACIÓN ÉTNICA								
Pertenece	39,4	2,2	3.577	1.140.389	20,6	5,6	35,2	43,9
No pertenece	60,5	2,2	6.387	1.749.394	20,5	3,7	56,1	64,8
No soy boliviano/a	0,1	0,0	6	2.048	1,7	49,1	0,0	0,2

(1) Aquellos tipos de hogar diferentes a los mencionados.

COCHABAMBA: DEMOGRAFÍA

CARACTERÍSTICA SELECCIONADA	VALOR ESTIMADO (V) (%)	ERROR ESTÁNDAR (EE) (%)	NÚMERO DE CASOS		EFECTO DE DISEÑO (ED)	ERROR RELATIVO (EE/V) (%)	INTERVALO DE CONFIANZA	
			Sin Ponderar (SP)	Ponderado (P)			Límite inferior (%)	Límite superior (%)
POPBLACIÓN TOTAL								
Sexo								
Hombres	49,8	0,5	3.755	986.822	0,8	1,0	48,8	50,8
Mujeres	50,2	0,5	3.823	995.739	0,8	1,0	49,2	51,2
Área								
Urbana	69,9	1,1	6.398	1.385.378	4,7	1,6	67,6	72,1
Rural	30,1	1,1	1.180	597.183	4,7	3,8	27,9	32,4
Grupo de edad								
0-14	27,6	0,8	2.060	548.141	2,3	2,8	26,1	29,2
15-59	59,7	0,7	4.604	1.183.150	1,4	1,1	58,4	61,0
60 o más	12,7	0,7	914	251.270	3,7	5,8	11,3	14,2
6-19	26,1	0,7	1.971	517.651	1,8	2,6	24,8	27,5
16-28	23,1	0,6	1.835	458.639	1,6	2,6	22,0	24,4
18 o más	66,5	0,8	5.077	1.317.794	2,5	1,3	64,8	68,1
INDICADORES DE ESTRUCTURA								
Relación de dependencia demográfica	67,6	1,9	7.578	1.982.561	1,4	2,7	63,9	71,2
Índice de envejecimiento	45,8	3,6	7.578	1.982.561	4,1	7,9	38,7	53,0
Edad media	30,7	48,9	7.578	1.982.561	4,0	1,6	29,8	31,7
ÍNDICE DE MASCULINIDAD POR GRUPO DE EDAD	**99,1**	**2,0**	**7.578**	**1.982.561**	**0,8**	**2,0**	**95,2**	**103,0**
0-14	108,9	5,3	2.060	548.141	1,2	4,8	98,6	119,3
15-59	96,6	2,2	4.604	1.183.150	0,6	2,3	92,1	101,0
60 o más	91,1	4,9	914	251.270	0,7	5,4	81,5	100,8
6-19	107,1	5,9	1.971	517.651	1,5	5,5	95,4	118,8
16-28	99,2	4,3	1.835	458.639	0,9	4,3	90,7	107,7
18 o más	94,7	1,9	5.077	1.317.794	0,5	2,0	90,9	98,4
TIPOLOGÍA DEL HOGAR								
Hogar unipersonal	17,7	1,2	355	105.787	2,1	6,5	15,5	20,1
Pareja nuclear	11,7	0,8	241	69.744	1,6	7,3	10,1	13,4
Monoparental	11,9	0,8	294	71.432	1,3	6,4	10,5	13,5
Nuclear completa	42,3	1,6	990	253.297	2,4	3,8	39,2	45,5
Hogar extendido	12,3	0,9	274	73.341	1,9	7,7	10,5	14,2
Hogar compuesto	0,3	0,1	7	1.850	1,4	43,9	0,1	0,7
Otro[1]	3,8	0,4	95	22.722	1,0	10,6	3,1	4,7
ESTADO CIVIL DE LA POBLACIÓN DE 12 AÑOS O MÁS DE EDAD								
Soltero/a	37,4	0,7	2.296	576.165	1,3	1,9	36,0	38,8
Casado/a	39,8	0,8	2.325	612.776	1,7	2,1	38,2	41,4
Conviviente	13,9	0,8	762	214.529	3,0	5,6	12,5	15,5
Divorciado/a - Separado/a	3,7	0,3	241	57.337	1,1	7,0	3,2	4,3
Viudo/a	5,1	0,4	294	79.177	1,7	7,2	4,5	5,9

Continúa...

CARACTERÍSTICA SELECCIONADA	VALOR ESTIMADO (V) (%)	ERROR ESTÁNDAR (EE) (%)	NÚMERO DE CASOS		EFECTO DE DISEÑO (ED)	ERROR RELATIVO (EE/V) (%)	INTERVALO DE CONFIANZA	
			Sin Ponderar (SP)	Ponderado (P)			Límite inferior (%)	Límite superior (%)
IDIOMA MATERNO								
Idiomas del Estado Plurinacional	40,1	1,2	2.322	736.116	4,4	3,0	37,8	42,6
Castellano	59,6	1,2	4.683	1.092.905	4,4	2,0	57,2	62,0
Otros idiomas	0,2	0,1	19	4.188	2,3	37,5	0,1	0,5
Sin especificar	0,0	0,0	3	662	0,9	-	0,0	0,1
MIGRACIÓN (DONDE VIVÍA HACE CINCO AÑOS)								
Aquí	85,1	0,8	6.460	1.687.357	4,1	1,0	83,4	86,7
En otro lugar del país	4,6	0,6	356	91.616	6,3	13,1	3,6	6,0
En el exterior	0,9	0,2	76	17.986	2,3	18,0	0,6	1,3
Aún no había nacido	9,4	0,4	686	185.602	1,6	4,5	8,6	10,2
AUTO-IDENTIFICACIÓN ÉTNICA								
Pertenece	23,6	1,4	1.718	467.060	7,9	5,8	21,0	26,4
No pertenece	76,2	1,4	5.835	1.510.116	7,9	1,8	73,4	78,8
No soy boliviano/a	0,3	0,1	25	5.385	3,6	41,7	0,1	0,6

(1) Aquellos tipos de hogar diferentes a los mencionados.

ORURO: DEMOGRAFÍA

CARACTERÍSTICA SELECCIONADA	VALOR ESTIMADO (V) (%)	ERROR ESTÁNDAR (EE) (%)	NÚMERO DE CASOS		EFECTO DE DISEÑO (ED)	ERROR RELATIVO (EE/V) (%)	INTERVALO DE CONFIANZA	
			Sin Ponderar (SP)	Ponderado (P)			Límite inferior (%)	Límite superior (%)
POBLACIÓN TOTAL								
Sexo								
Hombres	48,2	0,8	1.059	260.508	0,6	1,7	46,5	49,9
Mujeres	51,8	0,8	1.129	280.178	0,6	1,6	50,1	53,5
Área								
Urbana	65,7	4,5	1.456	355.150	19,3	6,8	56,3	74,0
Rural	34,3	4,5	732	185.536	19,3	13,0	26,0	43,7
Grupo de edad								
0-14	28,2	1,1	652	152.682	1,4	4,0	26,0	30,6
15-59	55,9	1,1	1.213	302.127	1,0	1,9	53,7	58,0
60 o más	15,9	1,3	323	85.877	2,9	8,3	13,4	18,7
6-19	25,0	1,5	571	135.430	2,5	5,8	22,2	28,1
16-28	19,2	0,8	418	103.546	0,9	4,1	17,6	20,8
18 o más	66,1	1,4	1.407	357.654	1,9	2,1	63,3	68,9
INDICADORES DE ESTRUCTURA								
Relación de dependencia demográfica	79,0	3,4	2.188	540.686	1,0	4,3	72,1	85,9
Índice de envejecimiento	56,2	6,4	2.188	540.686	2,9	11,3	43,5	69,0
Edad media	32,5	79,8	2.188	540.686	2,6	2,5	30,9	34,1
ÍNDICE DE MASCULINIDAD POR GRUPO DE EDAD	**93,0**	**3,1**	**2.188**	**540.686**	**0,6**	**3,4**	**86,7**	**99,3**
0-14	98,0	7,5	652	152.682	0,9	7,7	82,8	113,1
15-59	92,2	3,5	1.213	302.127	0,4	3,8	85,2	99,2
60 o más	87,3	6,1	323	85.877	0,4	7,0	75,1	99,5
6-19	94,8	7,6	571	135.430	0,9	8,0	79,4	110,1
16-28	95,7	7,7	418	103.546	0,7	8,0	80,2	111,1
18 o más	90,7	2,9	1.407	357.654	0,4	3,2	84,8	96,6
TIPOLOGÍA DEL HOGAR								
Hogar unipersonal	20,9	2,3	150	36.446	2,2	11,0	16,6	25,8
Pareja nuclear	15,0	1,6	92	26.121	1,5	10,9	12,0	18,5
Monoparental	13,2	1,5	89	23.076	1,4	11,6	10,4	16,6
Nuclear completa	34,1	1,9	249	59.622	1,2	5,7	30,4	38,1
Hogar extendido	11,3	1,1	74	19.768	0,8	9,6	9,3	13,7
Hogar compuesto	0,2	0,2	1	265	1,1	100,2	0,0	1,1
Otro[1]	5,4	0,9	39	9.404	1,2	17,2	3,8	7,6
ESTADO CIVIL DE LA POBLACIÓN DE 12 AÑOS O MÁS DE EDAD								
Soltero/a	34,5	1,0	570	142.708	0,7	2,9	32,5	36,5
Casado/a	44,4	1,4	711	183.790	1,3	3,1	41,7	47,2
Conviviente	10,9	1,0	194	45.255	1,5	8,7	9,2	13,0
Divorciado/a - Separado/a	4,0	0,5	57	16.566	1,2	13,0	3,1	5,2
Viudo/a	6,2	0,9	107	25.556	2,1	14,0	4,6	8,2

Continúa...

CARACTERÍSTICA SELECCIONADA	VALOR ESTIMADO (V) (%)	ERROR ESTÁNDAR (EE) (%)	NÚMERO DE CASOS		EFECTO DE DISEÑO (ED)	ERROR RELATIVO (EE/V) (%)	INTERVALO DE CONFIANZA	
			Sin Ponderar (SP)	Ponderado (P)			Límite inferior (%)	Límite superior (%)
IDIOMA MATERNO								
Idiomas del Estado Plurinacional	32,1	2,7	628	161.534	6,6	8,3	27,0	37,7
Castellano	67,9	2,7	1.393	341.256	6,6	3,9	62,3	73,0
Otros idiomas	-	-	-	-	-	-	-	-
Sin especificar	-	-	-	-	-	-	-	-
MIGRACIÓN (DONDE VIVÍA HACE CINCO AÑOS)								
Aquí	86,8	1,7	1.868	469.048	5,8	2,0	82,8	89,9
En otro lugar del país	4,3	1,0	111	23.505	5,6	23,6	2,7	6,9
En el exterior	-	-	-	-	-	-	-	-
Aún no había nacido	8,9	0,9	209	48.133	2,2	10,1	7,3	10,9
AUTO-IDENTIFICACIÓN ÉTNICA								
Pertenece	31,2	4,1	649	168.576	17,5	13,2	23,5	40,0
No pertenece	68,8	4,1	1.539	372.110	17,5	6,0	60,0	76,5
No soy boliviano/a	-	-	-	-	-	-	-	-

(1) Aquellos tipos de hogar diferentes a los mencionados.

POTOSÍ: DEMOGRAFÍA

CARACTERÍSTICA SELECCIONADA	VALOR ESTIMADO (V) (%)	ERROR ESTÁNDAR (EE) (%)	NÚMERO DE CASOS		EFECTO DE DISEÑO (ED)	ERROR RELATIVO (EE/V) (%)	INTERVALO DE CONFIANZA	
			Sin Ponderar (SP)	Ponderado (P)			Límite inferior (%)	Límite superior (%)
POBLACIÓN TOTAL								
Sexo								
Hombres	47,6	0,8	888	423.972	0,5	1,7	46,0	49,3
Mujeres	52,4	0,8	967	466.224	0,5	1,6	50,7	54,0
Área								
Urbana	42,4	1,6	939	377.607	2,1	3,9	39,1	45,8
Rural	57,6	1,6	916	512.589	2,1	2,9	54,2	60,9
Grupo de edad								
0-14	33,6	2,1	647	299.317	3,6	6,2	29,5	38,0
15-59	49,2	1,4	932	437.601	1,4	2,8	46,4	51,9
60 o más	17,2	1,5	276	153.278	3,0	8,8	14,4	20,5
6-19	29,1	1,7	558	259.139	2,7	5,9	25,8	32,7
16-28	14,9	1,4	295	132.341	2,8	9,2	12,3	17,9
18 o más	61,1	2,1	1.107	544.291	3,6	3,5	56,7	65,4
INDICADORES DE ESTRUCTURA								
Relación de dependencia demográfica	103,4	5,6	1.855	890.196	1,4	5,4	92,1	114,8
Índice de envejecimiento	51,2	7,2	1.855	890.196	4,2	14,1	36,6	65,8
Edad media	32,4	116,1	1.855	890.196	4,4	3,6	30,1	34,8
ÍNDICE DE MASCULINIDAD POR GRUPO DE EDAD	**90,9**	**3,0**	**1.855**	**890.196**	**0,5**	**3,3**	**84,8**	**97,1**
0-14	109,6	8,2	647	299.317	0,9	7,5	93,0	126,1
15-59	85,5	3,5	932	437.601	0,4	4,1	78,4	92,5
60 o más	75,2	5,3	276	153.278	0,4	7,0	64,6	85,8
6-19	116,1	10,5	558	259.139	1,1	9,1	94,8	137,4
16-28	77,9	9,4	295	132.341	1,1	12,1	58,8	96,9
18 o más	79,9	2,9	1.107	544.291	0,4	3,6	74,0	85,7
TIPOLOGÍA DEL HOGAR								
Hogar unipersonal	22,2	1,9	126	64.458	1,3	8,6	18,6	26,3
Pareja nuclear	18,8	2,0	98	54.737	1,6	10,7	15,1	23,2
Monoparental	11,9	1,4	77	34.490	1,1	11,6	9,4	15,0
Nuclear completa	33,8	2,7	214	98.176	1,9	7,9	28,6	39,4
Hogar extendido	9,9	1,3	56	28.879	1,2	13,4	7,6	13,0
Hogar compuesto	0,1	0,1	1	307	0,6	100,0	0,0	0,8
Otro[1]	3,3	0,8	18	9.477	1,2	24,2	2,0	5,3
ESTADO CIVIL DE LA POBLACIÓN DE 12 AÑOS O MÁS DE EDAD								
Soltero/a	32,3	1,2	451	211.816	1,0	3,9	29,8	34,8
Casado/a	46,4	1,8	612	304.361	1,7	3,8	42,8	50,0
Conviviente	10,4	1,7	145	68.224	4,3	16,6	7,4	14,4
Divorciado/a - Separado/a	2,4	0,5	34	15.844	1,2	19,2	1,6	3,6
Viudo/a	8,5	0,9	104	55.973	1,3	10,3	6,9	10,5

Continúa...

CARACTERÍSTICA SELECCIONADA	VALOR ESTIMADO (V) (%)	ERROR ESTÁNDAR (EE) (%)	NÚMERO DE CASOS		EFECTO DE DISEÑO (ED)	ERROR RELATIVO (EE/V) (%)	INTERVALO DE CONFIANZA	
			Sin Ponderar (SP)	Ponderado (P)			Límite inferior (%)	Límite superior (%)
IDIOMA MATERNO								
Idiomas del Estado Plurinacional	52,6	4,2	818	435.703	12,1	7,9	44,2	60,9
Castellano	47,4	4,2	897	391.874	12,1	8,8	39,1	55,8
Otros idiomas	-	-	-	-	-	-	-	-
Sin especificar	-	-	-	-	-	-	-	-
MIGRACIÓN (DONDE VIVÍA HACE CINCO AÑOS)								
Aquí	87,6	1,1	1.610	780.157	2,0	1,2	85,3	89,6
En otro lugar del país	2,6	0,7	50	23.451	3,1	25,0	1,6	4,3
En el exterior	0,3	0,2	9	2.958	1,7	51,6	0,1	0,9
Aún no había nacido	9,4	0,8	186	83.630	1,4	8,6	7,9	11,2
AUTO-IDENTIFICACIÓN ÉTNICA								
Pertenece	49,0	3,4	839	435.837	8,6	6,9	42,2	55,8
No pertenece	50,9	3,4	1.014	453.079	8,5	6,6	44,1	57,7
No soy boliviano/a	0,1	0,1	2	1.280	1,3	70,0	0,0	0,6

(1) Aquellos tipos de hogar diferentes a los mencionados.

TARIJA: DEMOGRAFÍA

CARACTERÍSTICA SELECCIONADA	VALOR ESTIMADO (V) (%)	ERROR ESTÁNDAR (EE) (%)	NÚMERO DE CASOS		EFECTO DE DISEÑO (ED)	ERROR RELATIVO (EE/V) (%)	INTERVALO DE CONFIANZA	
			Sin Ponderar (SP)	Ponderado (P)			Límite inferior (%)	Límite superior (%)
POBLACIÓN TOTAL								
Sexo								
Hombres	47,5	0,7	1.463	269.230	0,6	1,4	46,1	48,8
Mujeres	52,5	0,7	1.625	297.992	0,6	1,3	51,2	53,9
Área								
Urbana	67,6	1,9	2.170	383.267	4,9	2,8	63,7	71,2
Rural	32,4	1,9	918	183.955	4,9	5,8	28,8	36,3
Grupo de edad								
0-14	29,4	1,0	929	167.008	1,6	3,5	27,4	31,5
15-59	60,1	1,0	1.846	340.852	1,2	1,6	58,2	62,0
60 o más	10,5	0,8	313	59.362	2,0	7,4	9,0	12,1
6-19	24,5	0,8	768	138.899	1,1	3,3	22,9	26,1
16-28	21,9	0,9	684	124.254	1,4	4,0	20,2	23,7
18 o más	66,2	1,0	2.030	375.502	1,5	1,6	64,1	68,2
INDICADORES DE ESTRUCTURA								
Relación de dependencia demográfica	66,4	2,6	3.088	567.222	1,2	4,0	61,2	71,7
Índice de envejecimiento	35,5	3,4	3.088	567.222	2,2	9,6	28,7	42,3
Edad media	29,8	57,0	3.088	567.222	2,3	1,9	28,7	31,0
ÍNDICE DE MASCULINIDAD POR GRUPO DE EDAD	**90,3**	**2,5**	**3.088**	**567.222**	**0,6**	**2,7**	**85,5**	**95,2**
0-14	98,1	6,3	929	167.008	0,9	6,4	85,6	110,6
15-59	85,8	3,0	1.846	340.852	0,6	3,5	79,9	91,8
60 o más	96,2	7,9	313	59.362	0,6	8,2	80,4	112,0
6-19	89,1	6,3	768	138.899	1,0	7,0	76,6	101,6
16-28	81,8	6,2	684	124.254	1,0	7,5	69,5	94,1
18 o más	88,5	2,9	2.030	375.502	0,5	3,3	82,7	94,3
TIPOLOGÍA DEL HOGAR								
Hogar unipersonal	18,7	1,4	187	35.151	1,3	7,5	16,1	21,6
Pareja nuclear	11,5	1,0	116	21.633	1,0	8,9	9,6	13,7
Monoparental	14,2	1,2	146	26.664	1,3	8,7	11,9	16,8
Nuclear completa	43,4	1,9	441	81.625	1,5	4,4	39,6	47,2
Hogar extendido	8,8	1,0	89	16.500	1,2	10,9	7,0	10,9
Hogar compuesto	0,1	0,1	1	131	0,7	100,0	0,0	0,5
Otro[1]	3,5	0,6	36	6.543	1,1	17,2	2,5	4,9
ESTADO CIVIL DE LA POBLACIÓN DE 12 AÑOS O MÁS DE EDAD								
Soltero/a	36,9	1,1	866	158.561	1,2	2,9	34,8	39,1
Casado/a	31,3	1,4	711	134.262	2,3	4,6	28,4	34,2
Conviviente	23,7	1,4	559	101.963	2,5	5,9	21,1	26,6
Divorciado/a - Separado/a	4,4	0,5	104	19.087	1,6	12,2	3,5	5,7
Viudo/a	3,6	0,5	85	15.624	1,5	13,1	2,8	4,7

Continúa...

CARACTERÍSTICA SELECCIONADA	VALOR ESTIMADO (V) (%)	ERROR ESTÁNDAR (EE) (%)	NÚMERO DE CASOS		EFECTO DE DISEÑO (ED)	ERROR RELATIVO (EE/V) (%)	INTERVALO DE CONFIANZA	
			Sin Ponderar (SP)	Ponderado (P)			Límite inferior (%)	Límite superior (%)
IDIOMA MATERNO								
Idiomas del Estado Plurinacional	4,5	1,4	142	23.641	12,9	30,8	2,4	8,3
Castellano	94,0	1,9	2.651	491.033	18,5	2,0	88,9	96,9
Otros idiomas	1,5	1,5	49	7.686	42,4	99,7	0,2	10,1
Sin especificar	-	-	-	-	-	-	-	-
MIGRACIÓN (DONDE VIVÍA HACE CINCO AÑOS)								
Aquí	86,4	0,8	2.661	490.037	1,7	0,9	84,7	87,9
En otro lugar del país	2,9	0,6	89	16.281	3,5	19,5	1,9	4,2
En el exterior	0,8	0,2	26	4.425	1,8	27,2	0,5	1,3
Aún no había nacido	10,0	0,5	312	56.479	0,8	4,9	9,0	11,0
AUTO-IDENTIFICACIÓN ÉTNICA								
Pertenece	4,8	1,5	161	27.208	15,2	31,2	2,6	8,8
No pertenece	94,5	1,5	2.902	535.853	13,4	1,6	90,6	96,8
No soy boliviano/a	0,7	0,5	25	4.161	8,7	61,4	0,2	2,5

(1) Aquellos tipos de hogar diferentes a los mencionados.

SANTA CRUZ: DEMOGRAFÍA

CARACTERÍSTICA SELECCIONADA	VALOR ESTIMADO (V) (%)	ERROR ESTÁNDAR (EE) (%)	NÚMERO DE CASOS		EFECTO DE DISEÑO (ED)	ERROR RELATIVO (EE/V) (%)	INTERVALO DE CONFIANZA	
			Sin Ponderar (SP)	Ponderado (P)			Límite inferior (%)	Límite superior (%)
POPLACIÓN TOTAL								
Sexo								
Hombres	49,3	0,5	3.235	1.604.972	0,6	1,0	48,4	50,3
Mujeres	50,7	0,5	3.326	1.648.056	0,6	0,9	49,7	51,6
Área								
Urbana	83,1	0,8	5.694	2.702.737	3,3	1,0	81,3	84,7
Rural	16,9	0,8	867	550.291	3,3	5,0	15,3	18,7
Grupo de edad								
0-14	30,1	0,6	1.997	979.154	1,3	2,1	28,8	31,4
15-59	61,2	0,6	4.006	1.990.060	1,0	1,0	60,0	62,4
60 o más	8,7	0,5	558	283.814	2,1	5,7	7,8	9,8
6-19	27,4	0,6	1.808	890.548	1,3	2,3	26,2	28,6
16-28	24,0	0,6	1.572	779.512	1,3	2,5	22,8	25,2
18 o más	64,0	0,7	4.176	2.082.154	1,3	1,1	62,7	65,3
INDICADORES DE ESTRUCTURA								
Relación de dependencia demográfica	63,5	1,6	6.561	3.253.028	1,0	2,6	60,3	66,7
Índice de envejecimiento	29,0	2,0	6.561	3.253.028	2,2	7,0	25,0	33,0
Edad media	28,3	35,6	6.561	3.253.028	2,1	1,3	27,6	29,0
ÍNDICE DE MASCULINIDAD POR GRUPO DE EDAD	**97,4**	**1,9**	**6.561**	**3.253.028**	**0,6**	**1,9**	**93,7**	**101,1**
0-14	97,2	3,8	1.997	979.154	0,8	3,9	89,7	104,8
15-59	95,5	2,2	4.006	1.990.060	0,5	2,3	91,2	99,8
60 o más	112,3	8,6	558	283.814	0,8	7,6	95,3	129,2
6-19	99,7	4,4	1.808	890.548	0,9	4,4	91,0	108,4
16-28	94,5	4,2	1.572	779.512	0,8	4,5	86,2	102,9
18 o más	96,0	2,2	4.176	2.082.154	0,6	2,3	91,5	100,4
TIPOLOGÍA DEL HOGAR								
Hogar unipersonal	17,2	1,0	331	168.996	1,5	6,0	15,2	19,3
Pareja nuclear	10,0	0,8	194	98.233	1,3	7,6	8,6	11,6
Monoparental	14,3	0,8	285	141.217	1,2	5,9	12,7	16,1
Nuclear completa	43,3	1,1	866	426.474	1,0	2,6	41,1	45,6
Hogar extendido	11,1	0,8	218	109.345	1,3	7,3	9,6	12,8
Hogar compuesto	0,2	0,1	5	2.324	0,9	44,5	0,1	0,6
Otro[1]	3,9	0,4	76	38.411	1,0	11,3	3,1	4,9
ESTADO CIVIL DE LA POBLACIÓN DE 12 AÑOS O MÁS DE EDAD								
Soltero/a	38,6	0,8	1.901	946.154	1,3	2,1	37,1	40,2
Casado/a	27,5	1,0	1.353	673.188	2,4	3,6	25,6	29,5
Conviviente	24,4	1,0	1.201	597.740	2,6	4,0	22,5	26,4
Divorciado/a - Separado/a	5,6	0,3	278	136.447	1,1	6,1	4,9	6,3
Viudo/a	3,9	0,3	187	95.490	1,0	7,1	3,4	4,5

Continúa...

CARACTERÍSTICA SELECCIONADA	VALOR ESTIMADO (V) (%)	ERROR ESTÁNDAR (EE) (%)	NÚMERO DE CASOS		EFECTO DE DISEÑO (ED)	ERROR RELATIVO (EE/V) (%)	INTERVALO DE CONFIANZA	
			Sin Ponderar (SP)	Ponderado (P)			Límite inferior (%)	Límite superior (%)
IDIOMA MATERNO								
Idiomas del Estado Plurinacional	10,5	1,6	576	312.880	17,5	15,7	7,6	14,2
Castellano	88,4	1,7	5.370	2.636.801	17,0	1,9	84,6	91,3
Otros idiomas	1,1	0,7	62	33.465	23,5	58,6	0,4	3,5
Sin especificar	0,0	0,0	2	972	2,0	-	0,0	0,2
MIGRACIÓN (DONDE VIVÍA HACE CINCO AÑOS)								
Aquí	85,7	0,6	5.619	2.788.731	1,9	0,7	84,5	86,9
En otro lugar del país	2,7	0,4	176	89.413	3,5	13,7	2,1	3,6
En el exterior	1,2	0,2	75	37.705	3,1	20,1	0,8	1,7
Aún no había nacido	10,4	0,4	691	337.179	1,2	3,9	9,6	11,2
AUTO-IDENTIFICACIÓN ÉTNICA								
Pertenece	8,1	1,8	459	261.986	28,8	22,4	5,1	12,4
No pertenece	90,9	1,8	6.037	2.956.356	25,9	2,0	86,6	93,9
No soy boliviano/a	1,1	0,4	65	34.687	8,8	35,2	0,5	2,1

(1) Aquellos tipos de hogar diferentes a los mencionados.

BENI: DEMOGRAFÍA

CARACTERÍSTICA SELECCIONADA	VALOR ESTIMADO (V) (%)	ERROR ESTÁNDAR (EE) (%)	NÚMERO DE CASOS		EFECTO DE DISEÑO (ED)	ERROR RELATIVO (EE/V) (%)	INTERVALO DE CONFIANZA	
			Sin Ponderar (SP)	Ponderado (P)			Límite inferior (%)	Límite superior (%)
POPBLACIÓN TOTAL								
Sexo								
Hombres	50,1	0,7	1.262	235.545	0,6	1,5	48,6	51,6
Mujeres	49,9	0,7	1.254	234.992	0,6	1,5	48,4	51,4
Área								
Urbana	74,5	1,1	1.866	350.749	1,7	1,5	72,2	76,7
Rural	25,5	1,1	650	119.788	1,7	4,4	23,3	27,8
Grupo de edad								
0-14	37,3	1,1	942	175.681	1,2	2,9	35,2	39,5
15-59	53,5	1,0	1.346	251.846	1,1	1,9	51,4	55,6
60 o más	9,1	0,8	228	43.009	2,0	8,8	7,6	10,9
6-19	32,2	0,8	813	151.679	0,7	2,4	30,7	33,8
16-28	19,3	0,9	487	90.914	1,3	4,6	17,6	21,2
18 o más	56,0	1,0	1.408	263.628	1,0	1,8	54,0	58,0
INDICADORES DE ESTRUCTURA								
Relación de dependencia demográfica	86,8	3,6	2.516	470.537	1,1	4,2	79,5	94,1
Índice de envejecimiento	24,5	2,5	2.516	470.537	2,0	10,3	19,4	29,6
Edad media	26,7	58,1	2.516	470.537	2,0	2,2	25,5	27,9
ÍNDICE DE MASCULINIDAD POR GRUPO DE EDAD	**100,2**	**3,0**	**2.516**	**470.537**	**0,6**	**3,0**	**94,2**	**106,2**
0-14	110,7	6,3	942	175.681	0,8	5,7	98,1	123,3
15-59	92,0	3,6	1.346	251.846	0,5	3,9	84,8	99,2
60 o más	110,4	10,8	228	43.009	0,5	9,8	88,8	132,1
6-19	105,3	6,9	813	151.679	0,9	6,6	91,3	119,2
16-28	85,7	6,5	487	90.914	0,7	7,6	72,6	98,8
18 o más	95,0	3,6	1.408	263.628	0,5	3,8	87,7	102,3
TIPOLOGÍA DEL HOGAR								
Hogar unipersonal	9,7	1,5	63	11.852	1,6	15,0	7,1	13,0
Pareja nuclear	7,6	1,2	49	9.367	1,4	15,9	5,5	10,5
Monoparental	13,1	1,6	85	16.065	1,5	12,2	10,2	16,7
Nuclear completa	47,7	2,3	314	58.416	1,4	4,9	43,0	52,4
Hogar extendido	17,3	1,4	112	21.245	0,9	8,0	14,7	20,3
Hogar compuesto	0,4	0,2	3	517	0,9	58,0	0,1	1,3
Otro[1]	4,1	0,9	27	5.071	1,3	21,4	2,7	6,3
ESTADO CIVIL DE LA POBLACIÓN DE 12 AÑOS O MÁS DE EDAD								
Soltero/a	37,4	1,0	650	121.578	0,8	2,8	35,3	39,5
Casado/a	20,7	1,5	358	67.294	2,4	7,3	17,8	23,9
Conviviente	33,8	1,8	590	110.034	2,4	5,2	30,4	37,4
Divorciado/a - Separado/a	4,4	0,5	75	14.221	1,3	12,6	3,4	5,6
Viudo/a	3,8	0,6	65	12.364	1,5	14,7	2,8	5,1

Continúa...

CARACTERÍSTICA SELECCIONADA	VALOR ESTIMADO (V) (%)	ERROR ESTÁNDAR (EE) (%)	NÚMERO DE CASOS		EFECTO DE DISEÑO (ED)	ERROR RELATIVO (EE/V) (%)	INTERVALO DE CONFIANZA	
			Sin Ponderar (SP)	Ponderado (P)			Límite inferior (%)	Límite superior (%)
IDIOMA MATERNO								
Idiomas del Estado Plurinacional	2,6	0,5	60	11.056	2,4	20,0	1,8	3,9
Castellano	97,2	0,5	2.191	410.060	2,5	0,6	95,9	98,1
Otros idiomas	0,1	0,1	3	594	1,1	58,0	0,0	0,5
Sin especificar	-	-	-	-	-	-	-	-
MIGRACIÓN (DONDE VIVÍA HACE CINCO AÑOS)								
Aquí	81,7	1,4	2.059	384.269	3,3	1,7	78,7	84,3
En otro lugar del país	5,1	1,0	124	24.168	4,8	18,8	3,5	7,5
En el exterior	0,3	0,2	7	1.333	3,8	72,8	0,1	1,2
Aún no había nacido	12,9	0,6	326	60.768	0,9	5,0	11,7	14,3
AUTO-IDENTIFICACIÓN ÉTNICA								
Pertenece	7,7	1,9	192	36.400	13,0	24,8	4,7	12,6
No pertenece	92,2	1,9	2.323	433.980	13,0	2,1	87,4	95,3
No soy boliviano/a	0,0	0,0	1	157	0,8	99,9	0,0	0,2

(1) Aquellos tipos de hogar diferentes a los mencionados.

PANDO: DEMOGRAFÍA

CARACTERÍSTICA SELECCIONADA	VALOR ESTIMADO (V) (%)	ERROR ESTÁNDAR (EE) (%)	NÚMERO DE CASOS		EFECTO DE DISEÑO (ED)	ERROR RELATIVO (EE/V) (%)	INTERVALO DE CONFIANZA	
			Sin Ponderar (SP)	Ponderado (P)			Límite inferior (%)	Límite superior (%)
POPBLACIÓN TOTAL								
Sexo								
Hombres	52,1	0,9	863	76.056	0,6	1,8	50,2	54,0
Mujeres	47,9	0,9	781	70.020	0,6	1,9	46,0	49,8
Área								
Urbana	57,7	1,2	857	84.243	1,0	2,1	55,2	60,1
Rural	42,3	1,2	787	61.833	1,0	2,9	39,9	44,8
Grupo de edad								
0-14	37,2	1,1	622	54.398	0,9	3,1	34,9	39,6
15-59	58,5	1,2	951	85.427	1,0	2,0	56,0	60,9
60 o más	4,3	0,6	71	6.252	1,4	14,0	3,2	5,7
6-19	33,8	1,0	560	49.317	0,8	3,0	31,7	35,9
16-28	22,9	1,0	377	33.474	1,0	4,5	20,9	25,1
18 o más	56,1	1,0	912	81.926	0,7	1,8	54,0	58,1
INDICADORES DE ESTRUCTURA								
Relación de dependencia demográfica	71,0	3,5	1.644	146.076	1,0	4,9	63,9	78,1
Índice de envejecimiento	11,5	1,7	1.644	146.076	1,4	14,9	8,0	15,0
Edad media	24,3	45,2	1.644	146.076	1,1	1,9	23,4	25,2
ÍNDICE DE MASCULINIDAD POR GRUPO DE EDAD	**108,6**	**4,0**	**1.644**	**146.076**	**0,6**	**3,7**	**100,4**	**116,9**
0-14	105,4	9,6	622	54.398	1,3	9,1	85,8	125,0
15-59	110,7	4,4	951	85.427	0,4	4,0	101,7	119,7
60 o más	109,1	18,8	71	6.252	0,5	17,2	70,8	147,5
6-19	122,8	11,4	560	49.317	1,2	9,3	99,5	146,0
16-28	130,7	10,8	377	33.474	0,6	8,2	108,7	152,7
18 o más	107,4	4,4	912	81.926	0,4	4,1	98,5	116,2
TIPOLOGÍA DEL HOGAR								
Hogar unipersonal	14,5	2,1	63	5.810	1,6	14,2	10,8	19,2
Pareja nuclear	9,5	1,5	44	3.826	1,2	15,8	6,9	13,1
Monoparental	12,0	1,6	52	4.806	1,1	13,6	9,0	15,7
Nuclear completa	50,2	2,6	229	20.135	1,2	5,1	45,0	55,5
Hogar extendido	9,7	1,6	42	3.869	1,3	16,3	6,9	13,4
Hogar compuesto	0,9	0,5	3	354	1,0	51,0	0,3	2,5
Otro[1]	3,2	0,7	14	1.270	0,8	23,1	2,0	5,1
ESTADO CIVIL DE LA POBLACIÓN DE 12 AÑOS O MÁS DE EDAD								
Soltero/a	38,3	1,5	433	38.928	1,0	3,8	35,4	41,4
Casado/a	15,2	2,0	169	15.456	3,4	12,9	11,6	19,7
Conviviente	40,4	2,2	471	41.047	2,4	5,5	36,0	45,0
Divorciado/a - Separado/a	4,4	0,8	47	4.486	1,5	17,1	3,1	6,2
Viudo/a	1,6	0,4	18	1.647	1,2	24,8	1,0	2,7

Continúa...

CARACTERÍSTICA SELECCIONADA	VALOR ESTIMADO (V) (%)	ERROR ESTÁNDAR (EE) (%)	NÚMERO DE CASOS		EFECTO DE DISEÑO (ED)	ERROR RELATIVO (EE/V) (%)	INTERVALO DE CONFIANZA	
			Sin Ponderar (SP)	Ponderado (P)			Límite inferior (%)	Límite superior (%)
IDIOMA MATERNO								
Idiomas del Estado Plurinacional	3,4	1,1	53	4.418	5,7	33,2	1,7	6,5
Castellano	95,5	1,2	1.410	125.875	5,3	1,3	92,2	97,4
Otros idiomas	1,2	0,5	16	1.544	3,4	43,6	0,5	2,8
Sin especificar	-	-	-	-	-	-	-	-
MIGRACIÓN (DONDE VIVÍA HACE CINCO AÑOS)								
Aquí	81,1	2,0	1.325	118.466	4,4	2,5	76,7	84,9
En otro lugar del país	6,5	1,6	110	9.451	7,0	24,6	3,9	10,6
En el exterior	0,8	0,4	12	1.199	3,3	48,7	0,3	2,2
Aún no había nacido	11,6	0,7	197	16.960	0,9	6,3	10,2	13,2
AUTO-IDENTIFICACIÓN ÉTNICA								
Pertenece	4,5	1,7	81	6.577	11,7	38,6	2,0	9,7
No pertenece	95,0	1,7	1.556	138.714	10,4	1,8	90,0	97,5
No soy boliviano/a	0,5	0,2	7	785	1,4	39,9	0,2	1,2

(1) Aquellos tipos de hogar diferentes a los mencionados.

Anexo N° 3.3

BOLIVIA: SALUD

CARACTERÍSTICA SELECCIONADA	VALOR ESTIMADO (V) (%)	ERROR ESTÁNDAR (EE) (%)	NÚMERO DE CASOS		EFECTO DE DISEÑO (ED)	ERROR RELATIVO (EE/V) (%)	INTERVALO DE CONFIANZA	
			Sin Ponderar (SP)	Ponderado (P)			Límite inferior (%)	Límite superior (%)
POBLACIÓN MENOR DE 5 AÑOS								
Tuvo EDA	**26,1**	**1,0**	**918**	**279.092**	**1,8**	**3,7**	**24,3**	**28,1**
Niño	28,0	1,3	473	147.062	1,6	4,8	25,4	30,7
Niña	24,4	1,2	445	132.030	1,5	5,1	22,0	26,9
Tuvo IRA	**44,4**	**1,1**	**1.564**	**474.532**	**1,8**	**2,5**	**42,3**	**46,6**
Niño	47,3	1,4	810	248.734	1,5	3,1	44,5	50,2
Niña	41,7	1,5	754	225.798	1,6	3,6	38,8	44,6
Paridez (mujeres en edad fértil con hijos)								
15-19	1,2	0,0	154	43.188	1,7	4,0	1,1	1,3
20-24	1,5	0,0	654	197.832	1,4	2,4	1,5	1,6
25-29	1,9	0,0	1.009	294.690	1,2	1,8	1,9	2,0
30-34	2,5	0,1	1.143	330.589	1,8	2,2	2,4	2,7
35-39	3,1	0,1	1.194	345.325	1,6	2,0	2,9	3,2
40-44	3,3	0,1	1.060	314.828	1,7	2,1	3,1	3,4
45-49	3,7	0,1	982	300.543	1,9	2,5	3,5	3,9
POBLACIÓN DE MUJERES DE 13 A 50 AÑOS CON HIJOS EN EL ÚLTIMO AÑO PERSONAL QUE ATENDIÓ SU ÚLTIMO PARTO								
Atención Institucional	92,3	1,3	589	167.666	1,4	1,4	89,4	94,5
Atención de Partera	1,9	0,7	11	3.457	1,6	35,9	0,9	3,8
Médico Tradicional	0,0	0,0	0	0	0,0	0,0	0,0	0,0
Otro	5,8	1,1	26	10.556	1,4	19,2	4,0	8,4
LUGAR DE ATENCIÓN DEL ÚLTIMO PARTO								
Establecimiento de Salud	90,4	1,4	580	164.184	1,5	1,6	87,2	92,8
Domicilio	9,4	1,4	45	17.051	1,5	15,0	7,0	12,5
Otro	0,2	0,2	1	444	1,5	100,1	0,0	1,7
TIPO DE COBERTURA DE SEGURO DE SALUD (POBLACIÓN TOTAL)								
Público	36,0	0,6	14.368	4.090.079	5,8	1,7	34,8	37,1
Privado	1,0	0,1	357	111.078	4,2	10,7	0,8	1,2
Otro	0,0	0,0	11	3.541	3,5	54,3	0,0	0,1
Ninguno	63,0	0,6	22.781	7.165.812	5,9	1,0	61,8	64,2
POBLACIÓN DE 15 AÑOS O MÁS DE EDAD								
Fumó cigarrillos	**13,6**	**0,3**	**3.398**	**1.091.160**	**2,6**	**2,5**	**13,0**	**14,3**
Hombres	23,7	0,6	2.858	920.979	2,3	2,4	22,6	24,8
Mujeres	4,1	0,2	540	170.181	2,1	5,9	3,7	4,6
Frecuencia								
Diariamente	9,1	0,6	291	98.769	1,7	7,1	7,9	10,4
Una o dos veces por semana	14,7	0,8	490	160.033	1,7	5,5	13,2	16,3
Una o dos veces por mes	11,8	0,7	369	128.432	1,5	5,6	10,5	13,1
Ocasionalmente	64,5	1,1	2.248	703.926	1,9	1,8	62,3	66,7
Grupo de edad								
15-28	21,8	0,8	791	237.492	1,3	3,8	20,2	23,4
29-39	29,6	0,9	1.041	322.768	1,4	3,2	27,8	31,5
40-59	35,9	1,0	1.180	391.806	1,5	2,8	33,9	37,9
60 o más	12,7	0,7	386	139.094	1,6	5,6	11,4	14,2

Continúa...

CARACTERÍSTICA SELECCIONADA	VALOR ESTIMADO (V) (%)	ERROR ESTÁNDAR (EE) (%)	NÚMERO DE CASOS		EFECTO DE DISEÑO (ED)	ERROR RELATIVO (EE/V) (%)	INTERVALO DE CONFIANZA	
			Sin Ponderar (SP)	Ponderado (P)			Límite inferior (%)	Límite superior (%)
POBLACIÓN DE 15 AÑOS O MÁS DE EDAD								
Consumió bebidas alcohólicas	**37,0**	**0,5**	**9.814**	**2.968.450**	**3,1**	**1,4**	**36,0**	**38,0**
Hombres	50,0	0,6	6.384	1.944.229	2,0	1,3	48,7	51,2
Mujeres	24,8	0,5	3.430	1.024.221	2,2	2,2	23,8	25,9
Frecuencia								
Diariamente	0,4	0,1	40	12.188	1,5	19,1	0,3	0,6
Una o dos veces por semana	2,8	0,2	263	82.629	1,8	8,1	2,4	3,3
Una o dos veces por mes	5,7	0,6	108	292.322	1,3	11,0	4,6	7,1
Ocasionalmente	87,0	0,5	8.686	2.581.311	2,3	0,6	85,9	87,9
Grupo de edad								
15-28	24,8	0,6	2.492	734.739	1,7	2,3	23,6	25,9
29-39	29,5	0,6	2.947	874.289	1,9	2,1	28,2	30,7
40-59	35,4	0,7	3.414	1.049.907	2,0	1,9	34,1	36,7
60 o más	10,4	0,4	961	309.515	1,9	4,1	9,6	11,3

URBANA: SALUD

CARACTERÍSTICA SELECCIONADA	VALOR ESTIMADO (V) (%)	ERROR ESTÁNDAR (EE) (%)	NÚMERO DE CASOS		EFECTO DE DISEÑO (ED)	ERROR RELATIVO (EE/V) (%)	INTERVALO DE CONFIANZA	
			Sin Ponderar (SP)	Ponderado (P)			Límite inferior (%)	Límite superior (%)
POBLACIÓN MENOR DE 5 AÑOS								
Tuvo EDA	**24,8**	**1,0**	**670**	**184.334**	**1,6**	**4,2**	**22,8**	**26,9**
Niño	26,2	1,5	345	96.817	1,5	5,6	23,4	29,2
Niña	23,5	1,3	325	87.517	1,3	5,5	21,0	26,1
Tuvo IRA	**42,4**	**1,2**	**1.155**	**314.578**	**1,7**	**2,9**	**40,0**	**44,8**
Niño	45,3	1,7	608	167.670	1,6	3,7	42,1	48,7
Niña	39,4	1,5	547	146.909	1,4	3,9	36,4	42,4
Paridez (mujeres en edad fértil con hijos)								
15-19	1,1	0,0	101	27.728	1,3	3,6	1,1	1,2
20-24	1,5	0,0	504	142.214	1,2	2,4	1,4	1,5
25-29	1,9	0,0	813	225.380	1,2	2,0	1,8	1,9
30-34	2,3	0,0	927	248.094	1,4	2,0	2,2	2,4
35-39	2,8	0,1	949	247.862	1,2	1,9	2,7	2,9
40-44	3,0	0,1	843	225.657	1,3	2,1	2,9	3,1
45-49	3,2	0,1	789	213.254	1,2	2,1	3,1	3,4
POBLACIÓN DE MUJERES DE 13 A 50 AÑOS CON HIJOS EN EL ÚLTIMO AÑO PERSONAL QUE ATENDIÓ SU ÚLTIMO PARTO								
Atención Institucional	97,7	0,7	461	121.538	0,9	0,7	96,0	98,7
Atención de Partera	1,0	0,4	6	1.257	0,8	40,5	0,5	2,2
Médico Tradicional	0,0	0,0	0	0	0,0	0,0	0,0	0,0
Otro	1,3	0,5	7	1.591	0,8	36,4	0,6	2,6
LUGAR DE ATENCIÓN DEL ÚLTIMO PARTO								
Establecimiento de Salud	97,2	0,8	459	120.858	1,0	0,8	95,2	98,3
Domicilio	2,5	0,7	14	3.085	0,9	27,1	1,5	4,2
Otro	0,4	0,4	1	444	1,7	100,1	0,0	2,5
TIPO DE COBERTURA DE SEGURO DE SALUD (POBLACIÓN TOTAL)								
Público	38,7	0,6	11.338	3.062.422	4,6	1,6	37,5	39,9
Privado	1,3	0,1	340	100.986	4,8	11,2	1,0	1,6
Otro	0,0	0,0	10	3.355	4,0	57,0	0,0	0,1
Ninguno	59,9	0,6	17.524	4.740.026	4,7	1,0	58,7	61,2
POBLACIÓN DE 15 AÑOS O MÁS DE EDAD								
Fumó cigarrillos	**13,5**	**0,4**	**2.612**	**765.901**	**2,3**	**2,6**	**12,8**	**14,2**
Hombres	23,3	0,6	2.155	633.021	1,8	2,4	22,3	24,5
Mujeres	4,5	0,3	457	132.881	2,2	6,6	3,9	5,1
Frecuencia								
Diariamente	9,3	0,7	222	70.924	1,6	7,7	8,0	10,8
Una o dos veces por semana	16,3	1,0	395	124.481	1,9	6,1	14,4	18,3
Una o dos veces por mes	12,1	0,8	287	92.972	1,4	6,2	10,7	13,7
Ocasionalmente	62,3	1,3	1.708	477.524	1,9	2,1	59,7	64,9
Grupo de edad								
15-28	24,7	1,0	653	188.999	1,3	3,9	22,8	26,6
29-39	31,6	1,0	822	242.017	1,1	3,1	29,7	33,5
40-59	33,6	1,1	875	257.595	1,5	3,3	31,5	35,9
60 o más	10,1	0,6	262	77.290	1,2	6,4	8,9	11,4

Continúa...

CARACTERÍSTICA SELECCIONADA	VALOR ESTIMADO (V) (%)	ERROR ESTÁNDAR (EE) (%)	NÚMERO DE CASOS		EFECTO DE DISEÑO (ED)	ERROR RELATIVO (EE/V) (%)	INTERVALO DE CONFIANZA	
			Sin Ponderar (SP)	Ponderado (P)			Límite inferior (%)	Límite superior (%)
POBLACIÓN DE 15 AÑOS O MÁS DE EDAD								
Consumió bebidas alcohólicas	**39,1**	**0,5**	**7.938**	**2.216.909**	**2,5**	**1,4**	**38,0**	**40,1**
Hombres	52,3	0,6	5.086	1.417.068	1,6	1,2	51,0	53,5
Mujeres	27,0	0,6	2.852	799.841	2,0	2,2	25,9	28,2
Frecuencia								
Diariamente	0,3	0,1	25	7.156	1,1	20,8	0,2	,5
Una o dos veces por semana	3,1	0,3	219	69.191	1,9	8,6	2,6	3,7
Una o dos veces por mes	10,3	0,5	674	227.614	2,2	4,9	9,3	11,3
Ocasionalmente	86,3	0,6	7.020	1.912.949	2,4	0,7	85,1	87,4
Grupo de edad								
15-28	27,4	0,6	2.133	606.759	1,5	2,3	26,2	28,6
29-39	30,5	0,6	2.414	675.634	1,3	1,9	29,3	31,7
40-59	33,5	0,6	2.706	743.109	1,5	1,9	32,3	34,8
60 o más	8,6	0,4	685	191.407	1,5	4,5	7,9	9,4

RURAL: SALUD

CARACTERÍSTICA SELECCIONADA	VALOR ESTIMADO (V) (%)	ERROR ESTÁNDAR (EE) (%)	NÚMERO DE CASOS		EFECTO DE DISEÑO (ED)	ERROR RELATIVO (EE/V) (%)	INTERVALO DE CONFIANZA	
			Sin Ponderar (SP)	Ponderado (P)			Límite inferior (%)	Límite superior (%)
POBLACIÓN MENOR DE 5 AÑOS								
Tuvo EDA	**29,2**	**2,1**	**248**	**94.758**	**1,9**	**7,3**	**25,1**	**33,5**
Niño	32,2	2,9	128	50.244	1,6	8,9	26,8	38,1
Niña	26,3	2,7	120	44.514	1,7	10,4	21,3	32,1
Tuvo IRA	**49,2**	**2,4**	**409**	**159.953**	**1,9**	**4,8**	**44,6**	**53,9**
Niño	52,0	2,8	202	81.064	1,3	5,4	46,4	57,5
Niña	46,7	3,3	207	78.889	1,9	7,0	40,3	53,1
Paridez (mujeres en edad fértil con hijos)								
15-19	1,3	0,1	53	15.460	1,4	8,1	1,1	1,5
20-24	1,7	0,1	150	55.618	1,3	5,6	1,5	1,9
25-29	2,2	0,1	196	69.310	1,1	3,7	2,1	2,4
30-34	3,3	0,2	216	82.495	1,9	4,8	3,0	3,6
35-39	3,8	0,2	245	97.463	1,7	4,1	3,5	4,1
40-44	4,0	0,2	217	89.171	1,5	4,1	3,7	4,4
45-49	4,9	0,2	193	87.289	1,8	5,0	4,4	5,3
POBLACIÓN DE MUJERES DE 13 A 50 AÑOS CON HIJOS EN EL ÚLTIMO AÑO PERSONAL QUE ATENDIÓ SU ÚLTIMO PARTO								
Atención Institucional	80,5	3,8	128	46.128	1,4	4,7	71,9	87,0
Atención de Partera	3,8	1,9	5	2.200	1,6	50,8	1,4	10,3
Médico Tradicional	0,0	0,0	0	0	0,0	0,0	0,0	0,0
Otro	15,6	3,4	19	8.965	1,4	21,9	9,9	23,8
LUGAR DE ATENCIÓN DEL ÚLTIMO PARTO								
Establecimiento de Salud	75,6	4,1	121	43.327	1,4	5,4	66,6	82,8
Domicilio	24,4	4,1	31	13.966	1,4	16,7	17,2	33,4
Otro	0,0	0,0	0	0	0,0	0,0	0,0	0,0
TIPO DE COBERTURA DE SEGURO DE SALUD (POBLACIÓN TOTAL)								
Público	29,7	1,3	3.030	1.027.657	6,7	4,4	27,2	32,3
Privado	0,3	0,1	17	10.092	2,6	32,6	0,2	0,6
Otro	0,0	0,0	1	186	0,4	100,1	0,0	0,0
Ninguno	70,0	1,3	5.257	2.425.785	6,7	1,9	67,4	72,5
POBLACIÓN DE 15 AÑOS O MÁS DE EDAD								
Fumó cigarrillos	**13,9**	**0,8**	**786**	**325.258**	**2,7**	**5,5**	**12,4**	**15,4**
Hombres	24,4	1,4	703	287.959	2,7	5,5	21,8	27,2
Mujeres	3,2	0,4	83	37.300	1,6	13,3	2,5	4,1
Frecuencia								
Diariamente	8,6	1,3	69	27.845	1,8	15,7	6,3	11,6
Una o dos veces por semana	10,9	1,3	95	35.551	1,4	12,0	8,6	13,8
Una o dos veces por mes	10,9	1,4	82	35.460	1,5	12,4	8,5	13,9
Ocasionalmente	69,6	2,2	540	226.402	1,8	3,2	65,1	73,8
Grupo de edad								
15-28	14,9	1,5	138	48.492	1,3	9,8	12,2	18,0
29-39	24,8	2,1	219	80.751	1,9	8,5	20,9	29,2
40-59	41,3	2,1	305	134.211	1,4	5,0	37,3	45,4
60 o más	19,0	1,9	124	61.804	1,8	9,9	15,5	23,0

Continúa...

CARACTERÍSTICA SELECCIONADA	VALOR ESTIMADO (V) (%)	ERROR ESTÁNDAR (EE) (%)	NÚMERO DE CASOS		EFECTO DE DISEÑO (ED)	ERROR RELATIVO (EE/V) (%)	INTERVALO DE CONFIANZA	
			Sin Ponderar (SP)	Ponderado (P)			Límite inferior (%)	Límite superior (%)
POBLACIÓN DE 15 AÑOS O MÁS DE EDAD								
Consumió bebidas alcohólicas	**32,0**	**1,2**	**1.876**	**751.541**	**3,8**	**3,8**	**29,6**	**34,5**
Hombres	44,7	1,5	1.298	527.162	2,6	3,4	41,7	47,7
Mujeres	19,2	1,1	578	224.379	2,3	5,9	17,1	21,6
Frecuencia								
Diariamente	0,7	0,2	15	5.033	1,6	35,7	0,3	1,4
Una o dos veces por semana	1,8	0,4	44	13.439	1,5	21,2	1,2	2,7
Una o dos veces por mes	8,6	0,9	151	64.708	1,7	9,9	7,1	10,5
Ocasionalmente	88,9	1,0	1.666	668.362	1,9	1,1	86,8	90,7
Grupo de edad								
15-28	17,0	1,2	359	127.980	2,1	7,3	14,7	19,6
29-39	26,4	1,7	533	198.655	2,9	6,6	23,1	30,0
40-59	40,8	1,8	708	306.797	2,5	4,4	37,4	44,4
60 o más	15,7	1,2	276	118.109	2,2	7,8	13,4	18,3

CHUQUISACA: SALUD

CARACTERÍSTICA SELECCIONADA	VALOR ESTIMADO (V) (%)	ERROR ESTÁNDAR (EE) (%)	NÚMERO DE CASOS		EFECTO DE DISEÑO (ED)	ERROR RELATIVO (EE/V) (%)	INTERVALO DE CONFIANZA	
			Sin Ponderar (SP)	Ponderado (P)			Límite inferior (%)	Límite superior (%)
POBLACIÓN MENOR DE 5 AÑOS								
Tuvo EDA	**13,5**	**2,9**	**30**	**7.386**	**1,4**	**21,4**	**8,7**	**20,4**
Niño	8,7	3,8	10	2.044	1,5	43,3	3,5	19,8
Niña	17,1	4,2	20	5.341	1,4	24,8	10,2	27,4
Tuvo IRA	**37,1**	**4,6**	**77**	**20.303**	**1,8**	**12,4**	**28,4**	**46,7**
Niño	36,8	6,1	34	8.660	1,4	16,6	25,6	49,7
Niña	37,3	5,2	43	11.643	1,2	13,8	27,6	48,1
Paridez (mujeres en edad fértil con hijos)								
15-19	1,0	0,0	7	1.694	0,0	0,0	1,0	1,0
20-24	1,4	0,1	48	13.034	1,1	6,5	1,2	1,5
25-29	1,9	0,1	51	12.317	1,0	6,9	1,6	2,2
30-34	2,8	0,2	54	15.565	0,9	5,6	2,5	3,1
35-39	3,8	0,3	72	18.578	1,4	7,0	3,3	4,3
40-44	3,7	0,3	58	17.298	1,4	8,0	3,1	4,3
45-49	4,6	0,5	50	16.657	2,2	11,3	3,6	5,7
POBLACIÓN DE MUJERES DE 13 A 50 AÑOS CON HIJOS EN EL ÚLTIMO AÑO PERSONAL QUE ATENDIÓ SU ÚLTIMO PARTO								
Atención Institucional	95,5	4,4	39	9.585	1,8	0,0	72,2	99,4
Atención de Partera	0,0	0,0	0	0	0,0	0,0	0,0	0,0
Médico Tradicional	0,0	0,0	0	0	0,0	0,0	0,0	0,0
Otro	4,5	4,4	2	456	1,8	95,9	0,6	27,8
LUGAR DE ATENCIÓN DEL ÚLTIMO PARTO								
Establecimiento de Salud	93,0	5,0	38	9.334	1,5	5,3	73,3	98,4
Domicilio	7,0	5,0	3	708	1,5	70,3	1,6	26,7
Otro	0,0	0,0	0	0	0,0	0,0	0,0	0,0
TIPO DE COBERTURA DE SEGURO DE SALUD (POBLACIÓN TOTAL)								
Público	44,6	5,0	965	280.216	21,1	11,1	34,9	54,7
Privado	0,1	0,1	3	816	1,0	60,1	0,0	0,4
Otro	0,0	0,0	0	0	0,0	0,0	0,0	0,0
Ninguno	55,3	5,0	1.149	347.340	21,2	9,0	45,2	65,0
POBLACIÓN DE 15 AÑOS O MÁS DE EDAD								
Fumó cigarrillos	**16,1**	**1,4**	**205**	**68.380**	**2,2**	**8,9**	**13,4**	**19,2**
Hombres	28,1	2,5	171	58.094	2,1	8,9	23,3	33,3
Mujeres	4,7	1,3	34	10.285	2,6	26,6	2,7	8,0
Frecuencia								
Diariamente	12,0	2,4	20	8.175	1,1	19,8	7,9	17,6
Una o dos veces por semana	9,1	2,0	19	6.211	0,9	21,6	5,8	13,9
Una o dos veces por mes	5,6	1,7	12	3.852	1,1	29,8	3,1	10,1
Ocasionalmente	73,3	3,0	154	50.143	1,0	4,2	66,8	79,0
Grupo de edad								
15-28	17,3	3,5	37	11.800	1,8	20,5	11,2	25,6
29-39	29,0	4,9	70	19.862	2,4	16,8	20,2	39,8
40-59	37,5	6,1	69	25.629	3,3	16,3	26,2	50,4
60 o más	16,2	3,3	29	11.090	1,6	20,3	10,6	24,0

Continúa...

CARACTERÍSTICA SELECCIONADA	VALOR ESTIMADO (V) (%)	ERROR ESTÁNDAR (EE) (%)	NÚMERO DE CASOS		EFECTO DE DISEÑO (ED)	ERROR RELATIVO (EE/V) (%)	INTERVALO DE CONFIANZA	
			Sin Ponderar (SP)	Ponderado (P)			Límite inferior (%)	Límite superior (%)
POBLACIÓN DE 15 AÑOS O MÁS DE EDAD								
Consumió bebidas alcohólicas	**42,9**	**1,7**	**605**	**182.754**	**1,7**	**4,0**	**39,6**	**46,4**
Hombres	58,5	2,4	392	121.152	1,6	4,1	53,7	63,2
Mujeres	28,2	1,9	213	61.602	1,3	6,7	24,5	32,2
Frecuencia								
Diariamente	0,7	0,3	5	1.193	1,0	48,9	0,2	1,7
Una o dos veces por semana	1,9	0,9	10	3.404	2,5	47,1	0,7	4,8
Una o dos veces por mes	3,0	0,8	21	5.442	1,4	27,5	1,7	5,2
Ocasionalmente	94,5	1,3	569	172.715	1,9	1,4	91,3	96,6
Grupo de edad								
15-28	23,6	2,3	147	43.089	1,7	9,7	19,3	28,5
29-39	29,8	2,2	184	54.506	1,4	7,5	25,5	34,5
40-59	34,2	3,5	198	62.465	3,3	10,2	27,5	41,5
60 o más	12,4	1,8	76	22.694	1,8	14,4	9,2	16,5

LA PAZ: SALUD

CARACTERÍSTICA SELECCIONADA	VALOR ESTIMADO (V) (%)	ERROR ESTÁNDAR (EE) (%)	NÚMERO DE CASOS		EFECTO DE DISEÑO (ED)	ERROR RELATIVO (EE/V) (%)	INTERVALO DE CONFIANZA	
			Sin Ponderar (SP)	Ponderado (P)			Límite inferior (%)	Límite superior (%)
POBLACIÓN MENOR DE 5 AÑOS								
Tuvo EDA	**24,7**	**2,3**	**185**	**55.291**	**2,1**	**9,1**	**20,5**	**29,4**
Niño	23,5	2,8	84	24.968	1,6	12,0	18,4	29,6
Niña	25,7	3,1	101	30.322	2,0	12,0	20,1	32,2
Tuvo IRA	**47,5**	**2,3**	**343**	**106.347**	**1,7**	**4,9**	**43,0**	**52,1**
Niño	49,3	3,1	170	52.299	1,4	6,2	43,3	55,3
Niña	45,8	3,4	173	54.048	1,9	7,5	39,2	52,6
Paridez (mujeres en edad fértil con hijos)								
15-19	1,3	0,2	25	8.468	1,9	12,2	1,0	1,6
20-24	1,5	0,1	131	38.302	1,5	5,8	1,3	1,7
25-29	1,8	0,1	203	51.744	1,3	4,2	1,7	2,0
30-34	2,6	0,1	274	77.315	1,8	4,7	2,3	2,8
35-39	2,9	0,1	335	89.465	2,0	4,5	2,7	3,2
40-44	3,0	0,1	324	89.122	2,3	4,6	2,8	3,3
45-49	3,6	0,2	304	84.663	2,2	5,3	3,2	4,0
POBLACIÓN DE MUJERES DE 13 A 50 AÑOS CON HIJOS EN EL ÚLTIMO AÑO PERSONAL QUE ATENDIÓ SU ÚLTIMO PARTO								
Atención Institucional	86,8	3,5	142	39.184	1,7	4,1	78,1	92,4
Atención de Partera	5,6	2,5	7	2.549	1,8	43,9	2,3	13,1
Médico Tradicional	0,0	0,0	0	0	0,0	0,0	0,0	0,0
Otro	7,5	2,8	8	3.385	1,7	37,0	3,5	15,2
LUGAR DE ATENCIÓN DEL ÚLTIMO PARTO								
Establecimiento de Salud	84,9	4,1	140	38.309	2,1	4,9	74,8	91,4
Domicilio	15,1	4,1	17	6.808	2,1	27,4	8,6	25,2
Otro	0,0	0,0	0	0	0,0	0,0	0,0	0,0
TIPO DE COBERTURA DE SEGURO DE SALUD (POBLACIÓN TOTAL)								
Público	28,3	0,9	2.982	816.992	4,4	3,3	26,4	30,1
Privado	0,9	0,2	89	26.385	5,1	23,6	0,6	1,5
Otro	0,0	0,0	1	190	0,7	100,1	0,0	0,0
Ninguno	70,8	1,0	6.898	2.048.264	4,7	1,4	68,8	72,7
POBLACIÓN DE 15 AÑOS O MÁS DE EDAD								
Fumó cigarrillos	**12,0**	**0,7**	**796**	**254.147**	**3,4**	**5,9**	**10,7**	**13,4**
Hombres	19,3	1,2	619	198.868	3,3	6,3	17,0	21,8
Mujeres	5,1	0,5	177	55.279	1,9	9,5	4,2	6,1
Frecuencia								
Diariamente	3,3	0,7	29	8.322	1,1	20,6	2,2	4,9
Una o dos veces por semana	8,9	1,2	74	22.566	1,4	13,4	6,8	11,5
Una o dos veces por mes	7,7	1,3	59	19.654	1,7	16,2	5,6	10,6
Ocasionalmente	80,1	2,1	634	203.604	2,2	2,6	75,7	83,9
Grupo de edad								
15-28	17,2	1,4	158	43.716	1,1	8,1	14,6	20,1
29-39	26,7	2,0	236	67.886	1,6	7,3	23,0	30,7
40-59	40,4	2,0	302	102.603	1,3	4,9	36,5	44,3
60 o más	15,7	1,9	100	39.943	2,1	11,8	12,4	19,7

Continúa...

CARACTERÍSTICA SELECCIONADA	VALOR ESTIMADO (V) (%)	ERROR ESTÁNDAR (EE) (%)	NÚMERO DE CASOS		EFECTO DE DISEÑO (ED)	ERROR RELATIVO (EE/V) (%)	INTERVALO DE CONFIANZA	
			Sin Ponderar (SP)	Ponderado (P)			Límite inferior (%)	Límite superior (%)
POBLACIÓN DE 15 AÑOS O MÁS DE EDAD								
Consumió bebidas alcohólicas	**33,6**	**1,0**	**2.584**	**712.979**	**3,3**	**3,0**	**31,7**	**35,6**
Hombres	44,0	1,3	1.615	454.311	2,3	2,8	41,6	46,5
Mujeres	23,8	1,0	969	258.668	2,1	4,2	21,8	25,8
Frecuencia								
Diariamente	0,1	0,1	4	929	0,8	50,0	0,0	0,3
Una o dos veces por semana	0,9	0,2	26	6.574	1,8	27,0	0,5	1,6
Una o dos veces por mes	5,3	0,7	133	38.112	2,4	12,7	4,2	6,9
Ocasionalmente	93,6	0,7	2.421	667.364	2,2	0,8	92,1	94,9
Grupo de edad								
15-28	20,7	1,2	587	147.575	2,1	5,6	18,5	23,1
29-39	28,5	1,6	768	202.963	3,1	5,5	25,5	31,6
40-59	39,6	1,6	988	282.253	2,6	3,9	36,6	42,7
60 o más	11,2	1,0	241	80.188	2,5	8,8	9,4	13,3

COCHABAMBA: SALUD

CARACTERÍSTICA SELECCIONADA	VALOR ESTIMADO (V) (%)	ERROR ESTÁNDAR (EE) (%)	NÚMERO DE CASOS		EFECTO DE DISEÑO (ED)	ERROR RELATIVO (EE/V) (%)	INTERVALO DE CONFIANZA	
			Sin Ponderar (SP)	Ponderado (P)			Límite inferior (%)	Límite superior (%)
POBLACIÓN MENOR DE 5 AÑOS								
Tuvo EDA	**28,5**	**2,3**	**184**	**52.872**	**1,7**	**7,9**	**24,3**	**33,1**
Niño	32,0	3,1	102	30.303	1,6	9,7	26,2	38,4
Niña	24,8	2,7	82	22.569	1,3	10,7	20,0	30,5
Tuvo IRA	**46,4**	**2,2**	**306**	**86.125**	**1,4**	**4,8**	**42,0**	**50,8**
Niño	44,7	2,8	152	42.355	1,1	6,2	39,3	50,2
Niña	48,2	3,3	154	43.770	1,5	6,9	41,7	54,7
Paridez (mujeres en edad fértil con hijos)								
15-19	1,1	0,1	27	6.549	1,3	6,8	1,0	1,3
20-24	1,4	0,1	115	29.407	1,3	5,3	1,3	1,6
25-29	1,9	0,1	200	52.632	1,0	3,3	1,8	2,0
30-34	2,4	0,2	227	56.956	2,7	6,2	2,1	2,7
35-39	3,1	0,1	217	56.814	1,3	4,0	2,8	3,3
40-44	3,0	0,1	218	56.823	1,5	3,9	2,8	3,2
45-49	3,7	0,2	188	49.044	1,4	5,6	3,3	4,1
POBLACIÓN DE MUJERES DE 13 A 50 AÑOS CON HIJOS EN EL ÚLTIMO AÑO PERSONAL QUE ATENDIÓ SU ÚLTIMO PARTO								
Atención Institucional	93,2	3,5	120	31.080	2,4	3,7	82,1	97,6
Atención de Partera	0,6	0,6	1	198	0,7	98,1	0,1	4,1
Médico Tradicional	0,0	0,0	0	0	0,0	0,0	0,0	0,0
Otro	6,2	3,5	4	2.060	2,6	56,0	2,0	17,8
LUGAR DE ATENCIÓN DEL ÚLTIMO PARTO								
Establecimiento de Salud	90,1	3,6	118	30.022	1,8	4,0	80,3	95,3
Domicilio	9,9	3,6	7	3.315	1,8	36,1	4,7	19,7
Otro	0,0	0,0	0	0	0,0	0,0	0,0	0,0
TIPO DE COBERTURA DE SEGURO DE SALUD (POBLACIÓN TOTAL)								
Público	23,3	1,0	1.870	461.952	4,4	4,4	21,4	25,4
Privado	1,6	0,3	134	31.011	3,8	17,6	1,1	2,2
Otro	0,0	0,0	2	414	0,8	70,8	0,0	0,1
Ninguno	75,1	1,0	5.572	1.489.185	4,4	1,4	73,0	77,1
POBLACIÓN DE 15 AÑOS O MÁS DE EDAD								
Fumó cigarrillos	**10,1**	**0,6**	**539**	**144.202**	**1,9**	**5,5**	**9,0**	**11,2**
Hombres	18,1	1,0	468	126.751	1,9	5,6	16,2	20,2
Mujeres	2,4	0,3	71	17.450	1,5	14,7	1,8	3,2
Frecuencia								
Diariamente	5,6	1,3	28	8.102	1,7	23,0	3,5	8,8
Una o dos veces por semana	13,1	1,8	68	18.917	1,6	13,8	9,9	17,1
Una o dos veces por mes	14,8	1,9	79	21.327	1,6	13,1	11,4	19,0
Ocasionalmente	66,5	2,8	364	95.855	1,9	4,2	60,8	71,7
Grupo de edad								
15-28	25,0	1,8	146	36.038	0,9	7,1	21,7	28,7
29-39	25,7	2,2	135	37.096	1,4	8,6	21,6	30,3
40-59	36,6	2,1	191	52.739	1,1	5,8	32,5	40,9
60 o más	12,7	1,8	67	18.329	1,5	14,0	9,6	16,7

Continúa...

CARACTERÍSTICA SELECCIONADA	VALOR ESTIMADO (V) (%)	ERROR ESTÁNDAR (EE) (%)	NÚMERO DE CASOS		EFECTO DE DISEÑO (ED)	ERROR RELATIVO (EE/V) (%)	INTERVALO DE CONFIANZA	
			Sin Ponderar (SP)	Ponderado (P)			Límite inferior (%)	Límite superior (%)
POBLACIÓN DE 15 AÑOS O MÁS DE EDAD								
Consumió bebidas alcohólicas	**32,5**	**1,1**	**1.796**	**465.545**	**2,9**	**3,3**	**30,4**	**34,6**
Hombres	45,2	1,4	1.213	317.105	2,2	3,2	42,4	48,1
Mujeres	20,2	1,0	583	148.440	1,9	5,1	18,3	22,4
Frecuencia								
Diariamente	0,4	0,2	6	1.878	1,4	43,8	0,2	1,0
Una o dos veces por semana	2,3	0,5	39	10.621	1,8	21,0	1,5	3,4
Una o dos veces por mes	5,7	0,6	108	26.659	1,3	11,0	4,6	7,1
Ocasionalmente	91,6	0,9	1.643	426.388	1,7	0,9	89,7	93,1
Grupo de edad								
15-28	24,8	1,1	463	115.443	1,2	4,5	22,6	27,1
29-39	26,6	1,3	473	123.840	1,6	5,0	24,1	29,3
40-59	35,5	1,4	636	165.219	1,6	4,0	32,8	38,3
60 o más	13,1	1,1	224	61.043	1,9	8,3	11,1	15,4

ORURO: SALUD

CARACTERÍSTICA SELECCIONADA	VALOR ESTIMADO (V) (%)	ERROR ESTÁNDAR (EE) (%)	NÚMERO DE CASOS		EFECTO DE DISEÑO (ED)	ERROR RELATIVO (EE/V) (%)	INTERVALO DE CONFIANZA	
			Sin Ponderar (SP)	Ponderado (P)			Límite inferior (%)	Límite superior (%)
POBLACIÓN MENOR DE 5 AÑOS								
Tuvo EDA	**22,4**	**3,7**	**49**	**10.765**	**1,7**	**16,7**	**15,8**	**30,7**
Niño	23,9	4,8	23	5.880	1,3	20,1	15,6	34,8
Niña	20,7	4,4	26	4.885	1,2	21,2	13,3	30,9
Tuvo IRA	**37,3**	**4,6**	**79**	**17.944**	**1,9**	**12,3**	**28,6**	**46,8**
Niño	34,6	5,1	36	8.515	1,2	14,6	25,3	45,4
Niña	40,0	6,5	43	9.428	1,8	16,2	27,9	53,5
Paridez (mujeres en edad fértil con hijos)								
15-19	1,2	0,2	4	919	1,1	18,2	0,8	1,7
20-24	1,7	0,3	40	9.535	2,9	17,7	1,1	2,3
25-29	2,0	0,1	56	12.918	0,7	5,4	1,8	2,2
30-34	2,3	0,2	83	19.704	1,4	7,4	2,0	2,7
35-39	2,9	0,2	69	16.453	1,3	6,8	2,5	3,3
40-44	3,4	0,3	52	12.642	2,0	8,8	2,8	4,0
45-49	3,5	0,3	48	12.456	1,5	9,1	2,9	4,2
POBLACIÓN DE MUJERES DE 13 A 50 AÑOS CON HIJOS EN EL ÚLTIMO AÑO PERSONAL QUE ATENDIÓ SU ÚLTIMO PARTO								
Atención Institucional	84,3	6,6	28	6.594	1,1	7,8	64,9	93,9
Atención de Partera	4,3	4,4	1	340	1,5	100,8	0,5	30,1
Médico Tradicional	0,0	0,0	0	0	0,0	0,0	0,0	0,0
Otro	11,4	4,9	4	891	0,8	43,0	4,4	26,5
LUGAR DE ATENCIÓN DEL ÚLTIMO PARTO								
Establecimiento de Salud	84,3	6,6	28	6.594	1,1	7,8	64,9	93,9
Domicilio	15,7	6,6	5	1.231	1,1	42,0	6,1	35,1
Otro	0,0	0,0	0	0	0,0	0,0	0,0	0,0
TIPO DE COBERTURA DE SEGURO DE SALUD (POBLACIÓN TOTAL)								
Público	34,4	3,2	760	185.853	10,1	9,4	28,2	41,1
Privado	0,1	0,1	2	722	3,0	100,6	0,0	1,0
Otro	0,1	0,1	2	455	1,0	72,0	0,0	0,4
Ninguno	65,4	3,2	1.424	353.656	10,2	5,0	58,6	71,6
POBLACIÓN DE 15 AÑOS O MÁS DE EDAD								
Fumó cigarrillos	**13,1**	**1,7**	**212**	**50.764**	**3,7**	**12,7**	**10,1**	**16,8**
Hombres	22,2	2,6	175	41.109	3,0	11,9	17,4	28,0
Mujeres	4,8	1,0	37	9.655	1,7	20,3	3,1	7,1
Frecuencia								
Diariamente	4,4	2,2	8	2.216	2,4	49,9	1,6	11,5
Una o dos veces por semana	6,4	2,4	13	3.255	2,1	37,7	3,0	13,3
Una o dos veces por mes	5,5	1,7	11	2.786	1,1	30,4	3,0	10,0
Ocasionalmente	83,7	2,9	180	42.507	1,3	3,5	77,0	88,8
Grupo de edad								
15-28	19,1	3,5	41	9.705	1,7	18,2	13,0	27,1
29-39	37,6	3,5	83	19.111	1,1	9,2	30,9	44,9
40-59	32,8	3,7	68	16.666	1,3	11,3	25,8	40,7
60 o más	10,4	2,6	20	5.281	1,5	24,6	6,2	16,8

Continúa...

CARACTERÍSTICA SELECCIONADA	VALOR ESTIMADO (V) (%)	ERROR ESTÁNDAR (EE) (%)	NÚMERO DE CASOS		EFECTO DE DISEÑO (ED)	ERROR RELATIVO (EE/V) (%)	INTERVALO DE CONFIANZA	
			Sin Ponderar (SP)	Ponderado (P)			Límite inferior (%)	Límite superior (%)
POBLACIÓN DE 15 AÑOS O MÁS DE EDAD								
Consumió bebidas alcohólicas	**31,8**	**2,4**	**507**	**123.198**	**4,2**	**7,7**	**27,1**	**36,8**
Hombres	45,5	3,1	346	84.075	2,8	6,7	39,4	51,7
Mujeres	19,3	2,1	161	39.122	2,4	11,1	15,3	23,9
Frecuencia								
Diariamente	0,4	0,3	2	455	1,0	72,4	0,1	1,6
Una o dos veces por semana	1,9	0,6	9	2.321	1,1	33,3	1,0	3,7
Una o dos veces por mes	3,3	0,9	19	4.029	1,4	28,5	1,8	5,8
Ocasionalmente	94,5	1,1	477	116.392	1,1	1,1	91,9	96,3
Grupo de edad								
15-28	21,0	1,9	110	25.909	1,1	8,9	17,5	25,0
29-39	34,4	2,3	175	42.327	1,2	6,8	29,8	39,2
40-59	31,6	2,7	159	38.944	1,8	8,7	26,4	37,3
60 o más	13,0	1,5	63	16.018	1,0	11,8	10,2	16,4

POTOSÍ: SALUD

CARACTERÍSTICA SELECCIONADA	VALOR ESTIMADO (V) (%)	ERROR ESTÁNDAR (EE) (%)	NÚMERO DE CASOS		EFECTO DE DISEÑO (ED)	ERROR RELATIVO (EE/V) (%)	INTERVALO DE CONFIANZA	
			Sin Ponderar (SP)	Ponderado (P)			Límite inferior (%)	Límite superior (%)
POBLACIÓN MENOR DE 5 AÑOS								
Tuvo EDA	**29,3**	**3,6**	**53**	**24.469**	**1,2**	**12,3**	**22,6**	**37,0**
Niño	36,4	4,8	33	14.894	1,0	13,3	27,3	46,6
Niña	22,4	5,1	20	9.576	1,3	22,6	13,8	34,2
Tuvo IRA	**48,2**	**4,9**	**92**	**40.300**	**1,8**	**10,2**	**38,4**	**58,1**
Niño	60,8	5,0	58	24.877	1,0	8,3	50,3	70,4
Niña	36,1	6,2	34	15.424	1,5	17,1	24,8	49,3
Paridez (mujeres en edad fértil con hijos)								
15-19	1,0	0,0	8	2.687	0,0	0,0	1,0	1,0
20-24	1,6	0,1	31	13.087	1,1	8,6	1,3	1,9
25-29	2,1	0,2	51	22.832	1,0	8,0	1,7	2,4
30-34	2,8	0,2	63	26.585	1,2	8,2	2,4	3,3
35-39	3,6	0,4	49	22.501	1,6	10,9	2,8	4,4
40-44	4,7	0,4	43	22.093	1,3	8,4	3,9	5,5
45-49	4,3	0,4	49	23.933	1,5	9,0	3,5	5,1
POBLACIÓN DE MUJERES DE 13 A 50 AÑOS CON HIJOS EN EL ÚLTIMO AÑO PERSONAL QUE ATENDIÓ SU ÚLTIMO PARTO								
Atención Institucional	80,8	6,4	27	11.566	0,8	8,0	63,5	91,0
Atención de Partera	0,0	0,0	0	0	0,0	0,0	0,0	0,0
Médico Tradicional	0,0	0,0	0	0	0,0	0,0	0,0	0,0
Otro	19,2	6,4	5	2.755	0,8	33,5	9,0	36,5
LUGAR DE ATENCIÓN DEL ÚLTIMO PARTO								
Establecimiento de Salud	76,6	6,5	26	10.975	0,7	8,5	60,3	87,6
Domicilio	23,4	6,5	6	3.346	0,7	27,8	12,4	39,7
Otro	0,0	0,0	0	0	0,0	0,0	0,0	0,0
TIPO DE COBERTURA DE SEGURO DE SALUD (POBLACIÓN TOTAL)								
Público	44,8	2,4	851	399.181	4,2	5,3	40,1	49,6
Privado	0,2	0,2	3	1.389	2,9	100,0	0,0	1,2
Otro	0,0	0,0	0	0	0,0	0,0	0,0	0,0
Ninguno	55,0	2,3	1.001	489.626	4,1	4,2	50,3	59,7
POBLACIÓN DE 15 AÑOS O MÁS DE EDAD								
Fumó cigarrillos	**12,3**	**1,6**	**148**	**72.513**	**2,8**	**12,8**	**9,4**	**15,8**
Hombres	22,1	2,5	121	59.007	2,0	11,3	17,4	27,5
Mujeres	4,2	1,1	27	13.506	1,8	25,3	2,5	6,9
Frecuencia								
Diariamente	1,5	1,0	3	1.076	1,1	70,7	0,4	6,0
Una o dos veces por semana	12,2	3,5	16	8.881	1,7	28,5	6,8	21,2
Una o dos veces por mes	9,9	2,3	15	7.168	0,8	22,8	6,2	15,4
Ocasionalmente	76,4	3,8	114	55.388	1,2	4,9	68,0	83,1
Grupo de edad								
15-28	15,7	4,3	27	11.415	2,0	27,2	8,8	26,5
29-39	27,6	4,1	46	19.999	1,2	14,7	20,1	36,5
40-59	41,0	5,2	56	29.752	1,6	12,6	31,1	51,8
60 o más	15,6	3,5	19	11.348	1,4	22,3	9,8	24,1

Continúa...

CARACTERÍSTICA SELECCIONADA	VALOR ESTIMADO (V) (%)	ERROR ESTÁNDAR (EE) (%)	NÚMERO DE CASOS		EFECTO DE DISEÑO (ED)	ERROR RELATIVO (EE/V) (%)	INTERVALO DE CONFIANZA	
			Sin Ponderar (SP)	Ponderado (P)			Límite inferior (%)	Límite superior (%)
POBLACIÓN DE 15 AÑOS O MÁS DE EDAD								
Consumió bebidas alcohólicas	**33,6**	**1,8**	**421**	**198.550**	**1,7**	**5,2**	**30,2**	**37,2**
Hombres	48,8	2,6	277	130.398	1,5	5,3	43,6	53,9
Mujeres	21,1	1,6	144	68.152	1,1	7,8	17,9	24,6
Frecuencia								
Diariamente	0,3	0,3	1	583	1,2	99,9	0,0	2,2
Una o dos veces por semana	1,0	0,4	5	2.059	0,8	43,1	0,4	2,5
Una o dos veces por mes	5,9	1,4	22	11.747	1,6	24,5	3,6	9,6
Ocasionalmente	92,8	1,6	393	184.160	1,5	1,7	88,9	95,4
Grupo de edad								
15-28	18,9	2,6	88	37.529	1,8	13,7	14,2	24,7
29-39	30,1	2,5	138	59.807	1,2	8,3	25,3	35,4
40-59	38,7	3,1	149	76.848	1,7	8,0	32,7	45,1
60 o más	12,3	1,8	46	24.365	1,3	14,6	9,1	16,4

TARIJA: SALUD

CARACTERÍSTICA SELECCIONADA	VALOR ESTIMADO (V) (%)	ERROR ESTÁNDAR (EE) (%)	NÚMERO DE CASOS		EFECTO DE DISEÑO (ED)	ERROR RELATIVO (EE/V) (%)	INTERVALO DE CONFIANZA	
			Sin Ponderar (SP)	Ponderado (P)			Límite inferior (%)	Límite superior (%)
POBLACIÓN MENOR DE 5 AÑOS								
Tuvo EDA	**26,1**	**3,0**	**86**	**14.757**	**1,4**	**11,4**	**20,6**	**32,5**
Niño	23,1	4,0	41	6.983	1,5	17,4	16,0	32,0
Niña	29,6	3,7	45	7.774	1,0	12,5	22,8	37,5
Tuvo IRA	**43,5**	**3,3**	**133**	**24.573**	**1,4**	**7,5**	**37,1**	**50,1**
Niño	48,0	4,5	75	14.521	1,3	9,3	39,2	56,9
Niña	38,3	4,5	58	10.052	1,3	11,7	29,9	47,6
Paridez (mujeres en edad fértil con hijos)								
15-19	1,1	0,1	11	2.364	1,0	8,5	0,9	1,3
20-24	1,3	0,1	58	10.801	1,0	6,7	1,1	1,5
25-29	1,9	0,1	108	19.207	0,8	4,3	1,7	2,0
30-34	2,2	0,1	109	19.533	1,3	5,8	1,9	2,5
35-39	2,5	0,1	110	21.222	1,5	5,6	2,2	2,8
40-44	2,7	0,2	83	15.293	1,2	6,5	2,4	3,1
45-49	3,3	0,3	85	15.651	1,5	7,6	2,8	3,8
POBLACIÓN DE MUJERES DE 13 A 50 AÑOS CON HIJOS EN EL ÚLTIMO AÑO PERSONAL QUE ATENDIÓ SU ÚLTIMO PARTO								
Atención Institucional	98,2	1,8	45	8.547	0,8	1,8	87,6	99,8
Atención de Partera	1,8	1,8	1	157	0,8	98,4	0,2	12,4
Médico Tradicional	0,0	0,0	0	0	0,0	0,0	0,0	0,0
Otro	0,0	0,0	0	0	0,0	0,0	0,0	0,0
LUGAR DE ATENCIÓN DEL ÚLTIMO PARTO								
Establecimiento de Salud	96,0	1,7	44	8.352	0,4	1,8	90,5	98,3
Domicilio	4,0	1,7	2	352	0,4	43,3	1,7	9,5
Otro	0,0	0,0	0	0	0,0	0,0	0,0	0,0
TIPO DE COBERTURA DE SEGURO DE SALUD (POBLACIÓN TOTAL)								
Público	78,6	2,0	2.400	446.052	7,3	2,5	74,4	82,3
Privado	0,1	0,0	2	392	1,1	71,1	0,0	0,3
Otro	0,0	0,0	1	186	1,0	100,5	0,0	0,2
Ninguno	21,3	2,0	685	120.592	7,2	9,3	17,6	25,5
POBLACIÓN DE 15 AÑOS O MÁS DE EDAD								
Fumó cigarrillos	**13,6**	**0,8**	**292**	**54.439**	**1,2**	**5,9**	**12,1**	**15,3**
Hombres	25,3	1,5	252	47.111	1,2	5,8	22,4	28,3
Mujeres	3,4	0,6	40	7.329	1,3	17,7	2,4	4,9
Frecuencia								
Diariamente	7,2	1,4	23	3.941	0,8	19,0	4,9	10,5
Una o dos veces por semana	11,1	2,0	34	6.056	1,2	18,3	7,7	15,9
Una o dos veces por mes	7,9	1,6	21	4.311	1,0	20,2	5,3	11,7
Ocasionalmente	73,7	2,8	214	40.131	1,2	3,7	67,9	78,8
Grupo de edad								
15-28	28,5	2,9	88	15.540	1,2	10,2	23,1	34,7
29-39	32,8	3,3	92	17.863	1,5	10,2	26,5	39,8
40-59	30,5	2,9	88	16.627	1,1	9,4	25,1	36,6
60 o más	8,1	1,8	24	4.410	1,3	22,5	5,1	12,5

Continúa...

CARACTERÍSTICA SELECCIONADA	VALOR ESTIMADO (V) (%)	ERROR ESTÁNDAR (EE) (%)	NÚMERO DE CASOS		EFECTO DE DISEÑO (ED)	ERROR RELATIVO (EE/V) (%)	INTERVALO DE CONFIANZA	
			Sin Ponderar (SP)	Ponderado (P)			Límite inferior (%)	Límite superior (%)
POBLACIÓN DE 15 AÑOS O MÁS DE EDAD								
Consumió bebidas alcohólicas	**51,4**	**1,5**	**1.111**	**205.853**	**1,9**	**2,9**	**48,5**	**54,4**
Hombres	64,5	1,6	650	120.264	1,1	2,5	61,2	67,6
Mujeres	40,1	1,7	461	85.590	1,5	4,4	36,6	43,6
Frecuencia								
Diariamente	0,4	0,2	4	726	0,9	47,9	0,1	0,9
Una o dos veces por semana	1,9	0,4	22	3.873	0,9	20,6	1,2	2,8
Una o dos veces por mes	5,3	0,8	57	10.886	1,3	14,3	4,0	7,0
Ocasionalmente	92,5	0,8	1.028	190.369	1,1	0,9	90,7	94,0
Grupo de edad								
15-28	26,4	1,9	304	54.336	2,1	7,2	22,8	30,3
29-39	31,1	1,9	337	64.105	2,0	6,2	27,4	35,1
40-59	33,5	1,4	373	68.972	1,0	4,3	30,7	36,4
60 o más	9,0	1,0	97	18.440	1,3	11,0	7,2	11,1

SANTA CRUZ: SALUD

CARACTERÍSTICA SELECCIONADA	VALOR ESTIMADO (V) (%)	ERROR ESTÁNDAR (EE) (%)	NÚMERO DE CASOS		EFECTO DE DISEÑO (ED)	ERROR RELATIVO (EE/V) (%)	INTERVALO DE CONFIANZA	
			Sin Ponderar (SP)	Ponderado (P)			Límite inferior (%)	Límite superior (%)
POBLACIÓN MENOR DE 5 AÑOS								
Tuvo EDA	**27,2**	**1,9**	**189**	**91.835**	**1,3**	**7,0**	**23,6**	**31,2**
Niño	30,3	2,8	105	50.491	1,2	9,1	25,1	36,0
Niña	24,3	2,3	84	41.344	1,0	9,4	20,0	29,1
Tuvo IRA	**42,8**	**2,3**	**299**	**144.385**	**1,5**	**5,4**	**38,4**	**47,4**
Niño	47,2	3,1	163	78.709	1,4	6,6	41,1	53,4
Niña	38,5	2,8	136	65.677	1,1	7,1	33,3	44,1
Paridez (mujeres en edad fértil con hijos)								
15-19	1,2	0,1	28	13.875	1,1	6,6	1,0	1,3
20-24	1,6	0,1	145	71.592	0,9	4,2	1,4	1,7
25-29	1,9	0,1	213	103.871	1,1	3,6	1,8	2,1
30-34	2,5	0,1	200	96.617	1,3	4,3	2,3	2,7
35-39	3,0	0,1	198	98.250	1,0	3,4	2,8	3,2
40-44	3,2	0,1	172	84.910	0,9	3,7	3,0	3,5
45-49	3,6	0,2	170	85.587	1,2	4,4	3,3	3,9
POBLACIÓN DE MUJERES DE 13 A 50 AÑOS CON HIJOS EN EL ÚLTIMO AÑO PERSONAL QUE ATENDIÓ SU ÚLTIMO PARTO								
Atención Institucional	98,2	0,1	96	47.091	0,0	0,1	98,0	98,4
Atención de Partera	0,0	0,0	0	0	0,0	0,0	0,0	0,0
Médico Tradicional	0,0	0,0	0	0	0,0	0,0	0,0	0,0
Otro	1,8	0,1	1	848	0,0	4,9	1,6	2,0
LUGAR DE ATENCIÓN DEL ÚLTIMO PARTO								
Establecimiento de Salud	97,3	0,9	95	46.648	0,3	1,0	94,6	98,7
Domicilio	1,8	0,1	1	848	0,0	4,9	1,6	2,0
Otro	0,9	0,9	1	444	0,9	100,4	0,1	6,6
TIPO DE COBERTURA DE SEGURO DE SALUD (POBLACIÓN TOTAL)								
Público	35,0	1,2	2.323	1.138.891	3,9	3,3	32,8	37,3
Privado	1,4	0,2	92	44.684	3,0	18,1	1,0	2,0
Otro	0,1	0,1	5	2.296	3,0	80,7	0,0	0,3
Ninguno	63,5	1,2	4.141	2.067.157	3,8	1,8	61,2	65,8
POBLACIÓN DE 15 AÑOS O MÁS DE EDAD								
Fumó cigarrillos	**16,7**	**0,7**	**767**	**380.432**	**1,5**	**4,1**	**15,4**	**18,1**
Hombres	29,6	1,1	667	331.669	1,3	3,7	27,5	31,7
Mujeres	4,2	0,6	100	48.763	1,8	13,2	3,3	5,5
Frecuencia								
Diariamente	15,0	1,5	113	57.073	1,4	10,1	12,2	18,2
Una o dos veces por semana	20,1	1,7	156	76.392	1,4	8,6	16,9	23,7
Una o dos veces por mes	16,0	1,4	123	60.789	1,1	8,8	13,4	18,9
Ocasionalmente	48,9	2,4	375	186.178	1,8	5,0	44,2	53,7
Grupo de edad								
15-28	24,8	1,6	190	94.292	1,0	6,3	21,9	28,0
29-39	31,9	1,7	246	121.304	1,0	5,3	28,6	35,3
40-59	32,3	1,8	248	122.944	1,1	5,5	28,9	35,9
60 o más	11,0	1,1	83	41.891	0,9	9,9	9,0	13,4

Continúa...

CARACTERÍSTICA SELECCIONADA	VALOR ESTIMADO (V) (%)	ERROR ESTÁNDAR (EE) (%)	NÚMERO DE CASOS		EFECTO DE DISEÑO (ED)	ERROR RELATIVO (EE/V) (%)	INTERVALO DE CONFIANZA	
			Sin Ponderar (SP)	Ponderado (P)			Límite inferior (%)	Límite superior (%)
POBLACIÓN DE 15 AÑOS O MÁS DE EDAD								
Consumió bebidas alcohólicas	**41,6**	**1,2**	**1.924**	**946.151**	**2,6**	**2,8**	**39,3**	**43,9**
Hombres	55,2	1,3	1.253	619.926	1,5	2,3	52,7	57,8
Mujeres	28,3	1,3	671	326.226	2,0	4,7	25,8	31,0
Frecuencia								
Diariamente	0,6	0,2	11	5.332	1,3	34,7	0,3	1,1
Una o dos veces por semana	4,7	0,6	95	44.679	1,4	12,1	3,7	6,0
Una o dos veces por mes	18,7	1,2	358	177.153	1,7	6,2	16,6	21,1
Ocasionalmente	76,0	1,4	1.460	718.987	1,9	1,8	73,2	78,6
Grupo de edad								
15-28	29,2	1,1	561	276.406	1,2	3,9	27,0	31,5
29-39	30,0	1,1	585	283.841	1,2	3,8	27,8	32,3
40-59	32,7	1,2	624	309.096	1,2	3,6	30,4	35,0
60 o más	8,1	0,7	154	76.807	1,4	9,1	6,8	9,7

BENI: SALUD

CARACTERÍSTICA SELECCIONADA	VALOR ESTIMADO (V) (%)	ERROR ESTÁNDAR (EE) (%)	NÚMERO DE CASOS		EFECTO DE DISEÑO (ED)	ERROR RELATIVO (EE/V) (%)	INTERVALO DE CONFIANZA	
			Sin Ponderar (SP)	Ponderado (P)			Límite inferior (%)	Límite superior (%)
POBLACIÓN MENOR DE 5 AÑOS								
Tuvo EDA	**28,7**	**3,3**	**93**	**17.555**	**1,8**	**11,5**	**22,5**	**35,8**
Niño	29,8	3,9	49	9.252	1,2	13,0	22,6	38,1
Niña	27,6	4,3	44	8.303	1,5	15,5	19,9	36,9
Tuvo IRA	**43,4**	**3,8**	**141**	**26.545**	**1,9**	**8,7**	**36,1**	**51,1**
Niño	48,4	4,5	79	15.006	1,3	9,3	39,5	57,3
Niña	38,3	4,7	62	11.539	1,5	12,2	29,4	48,1
Paridez (mujeres en edad fértil con hijos)								
15-19	1,2	0,1	29	5.448	1,3	8,2	1,0	1,4
20-24	1,8	0,2	48	8.865	1,5	9,1	1,4	2,1
25-29	2,4	0,1	81	15.142	0,8	5,3	2,2	2,7
30-34	3,1	0,2	66	12.150	0,8	5,8	2,7	3,5
35-39	3,3	0,2	93	17.392	1,1	6,7	2,9	3,8
40-44	3,7	0,3	66	12.715	1,3	7,9	3,1	4,3
45-49	3,7	0,3	48	8.931	0,9	7,2	3,1	4,2
POBLACIÓN DE MUJERES DE 13 A 50 AÑOS CON HIJOS EN EL ÚLTIMO AÑO PERSONAL QUE ATENDIÓ SU ÚLTIMO PARTO								
Atención Institucional	98,2	1,8	63	11.662	1,2	1,9	87,0	99,8
Atención de Partera	1,8	1,8	1	214	1,2	101,1	0,2	13,0
Médico Tradicional	0,0	0,0	0	0	0,0	0,0	0,0	0,0
Otro	0,0	0,0	0	0	0,0	0,0	0,0	0,0
LUGAR DE ATENCIÓN DEL ÚLTIMO PARTO								
Establecimiento de Salud	98,2	1,8	63	11.662	1,2	1,9	87,0	99,8
Domicilio	1,8	1,8	1	214	1,2	101,1	0,2	13,0
Otro	0,0	0,0	0	0	0,0	0,0	0,0	0,0
TIPO DE COBERTURA DE SEGURO DE SALUD (POBLACIÓN TOTAL)								
Público	65,5	2,2	1.647	308.101	5,3	3,3	61,0	69,7
Privado	1,1	0,3	27	5.109	2,5	30,1	0,6	2,0
Otro	0,0	0,0	0	0	0,0	0,0	0,0	0,0
Ninguno	33,4	2,1	842	157.327	5,1	6,3	29,3	37,8
POBLACIÓN DE 15 AÑOS O MÁS DE EDAD								
Fumó cigarrillos	**17,8**	**1,3**	**283**	**52.471**	**2,0**	**7,6**	**15,2**	**20,7**
Hombres	32,6	2,3	251	46.631	1,8	6,9	28,2	37,2
Mujeres	3,9	0,7	32	5.839	1,2	18,9	2,6	5,6
Frecuencia								
Diariamente	13,8	2,0	39	7.237	0,9	14,2	10,3	18,2
Una o dos veces por semana	28,9	3,1	82	15.189	1,3	10,7	23,1	35,5
Una o dos veces por mes	15,3	2,6	43	8.038	1,5	17,3	10,7	21,4
Ocasionalmente	41,9	2,8	119	22.007	0,9	6,7	36,4	47,7
Grupo de edad								
15-28	21,2	2,2	59	11.110	0,8	10,4	17,1	25,9
29-39	28,3	2,5	80	14.825	0,8	8,7	23,6	33,5
40-59	39,9	2,7	114	20.950	0,9	6,8	34,6	45,5
60 o más	10,6	1,7	30	5.586	0,9	15,9	7,7	14,6

Continúa...

CARACTERÍSTICA SELECCIONADA	VALOR ESTIMADO (V) (%)	ERROR ESTÁNDAR (EE) (%)	NÚMERO DE CASOS		EFECTO DE DISEÑO (ED)	ERROR RELATIVO (EE/V) (%)	INTERVALO DE CONFIANZA	
			Sin Ponderar (SP)	Ponderado (P)			Límite inferior (%)	Límite superior (%)
POBLACIÓN DE 15 AÑOS O MÁS DE EDAD								
Consumió bebidas alcohólicas	**35,8**	**1,8**	**564**	**105.676**	**2,2**	**5,0**	**32,3**	**39,5**
Hombres	53,0	2,2	405	75.876	1,5	4,1	48,6	57,3
Mujeres	19,7	2,0	159	29.800	2,0	10,0	16,0	23,9
Frecuencia								
Diariamente	1,0	0,4	6	1.018	1,1	45,1	0,4	2,4
Una o dos veces por semana	6,8	1,2	37	7.175	1,3	17,5	4,8	9,6
Una o dos veces por mes	15,7	1,8	89	16.612	1,3	11,2	12,5	19,6
Ocasionalmente	76,5	2,0	432	80.871	1,2	2,6	72,4	80,2
Grupo de edad								
15-28	24,6	1,8	138	26.045	1,0	7,2	21,2	28,4
29-39	31,0	2,0	177	32.784	1,0	6,3	27,2	35,1
40-59	36,0	2,1	202	38.005	1,1	5,8	31,9	40,2
60 o más	8,4	1,3	47	8.842	1,2	15,4	6,1	11,4

PANDO: SALUD

CARACTERÍSTICA SELECCIONADA	VALOR ESTIMADO (V) (%)	ERROR ESTÁNDAR (EE) (%)	NÚMERO DE CASOS		EFECTO DE DISEÑO (ED)	ERROR RELATIVO (EE/V) (%)	INTERVALO DE CONFIANZA	
			Sin Ponderar (SP)	Ponderado (P)			Límite inferior (%)	Límite superior (%)
POBLACIÓN MENOR DE 5 AÑOS								
Tuvo EDA	**24,5**	**3,6**	**49**	**4.164**	**1,4**	**14,8**	**17,9**	**32,7**
Niño	28,8	5,6	26	2.248	1,4	19,4	18,8	41,3
Niña	21,0	3,4	23	1.916	0,7	16,1	14,9	28,7
Tuvo IRA	**47,2**	**5,1**	**94**	**8.009**	**2,1**	**10,9**	**37,0**	**57,7**
Niño	48,5	6,6	43	3.791	1,6	13,7	35,4	61,8
Niña	46,1	5,2	51	4.218	1,2	11,3	35,8	56,8
Paridez (mujeres en edad fértil con hijos)								
15-19	1,2	0,1	15	1.185	1,0	9,1	1,0	1,4
20-24	2,0	0,2	38	3.209	1,1	9,5	1,6	2,4
25-29	2,2	0,1	46	4.027	0,8	6,0	1,9	2,5
30-34	2,7	0,2	67	6.165	1,4	6,5	2,3	3,1
35-39	3,4	0,2	51	4.650	1,1	6,2	3,0	3,9
40-44	4,4	0,3	44	3.932	0,9	7,2	3,7	5,0
45-49	3,9	0,4	40	3.621	1,3	9,0	3,2	4,6
POBLACIÓN DE MUJERES DE 13 A 50 AÑOS CON HIJOS EN EL ÚLTIMO AÑO PERSONAL QUE ATENDIÓ SU ÚLTIMO PARTO								
Atención Institucional	93,6	4,4	29	2.358	1,0	4,7	75,5	98,6
Atención de Partera	0,0	0,0	0	0	0,0	0,0	0,0	0,0
Médico Tradicional	0,0	0,0	0	0	0,0	0,0	0,0	0,0
Otro	6,4	4,4	2	161	1,0	68,6	1,4	24,5
LUGAR DE ATENCIÓN DEL ÚLTIMO PARTO								
Establecimiento de Salud	90,9	4,3	28	2.288	0,7	4,7	76,8	96,8
Domicilio	9,1	4,3	3	230	0,7	46,9	3,2	23,2
Otro	0,0	0,0	0	0	0,0	0,0	0,0	0,0
TIPO DE COBERTURA DE SEGURO DE SALUD (POBLACIÓN TOTAL)								
Público	36,2	2,3	570	52.842	3,7	6,3	31,7	40,9
Privado	0,4	0,2	5	570	2,2	58,7	0,1	1,3
Otro	0,0	0,0	0	0	0,0	0,0	0,0	0,0
Ninguno	63,4	2,2	1.069	92.665	3,6	3,5	58,8	67,9
POBLACIÓN DE 15 AÑOS O MÁS DE EDAD								
Fumó cigarrillos	**15,1**	**1,2**	**156**	**13.812**	**1,2**	**8,1**	**12,7**	**17,7**
Hombres	24,4	2,0	134	11.738	1,2	8,4	20,5	28,8
Mujeres	4,8	1,1	22	2.074	1,3	22,7	3,0	7,5
Frecuencia								
Diariamente	19,0	3,2	28	2.628	1,1	16,9	13,3	26,5
Una o dos veces por semana	18,6	3,5	28	2.565	1,3	19,0	12,4	26,8
Una o dos veces por mes	3,7	1,4	6	507	0,9	37,7	1,7	7,8
Ocasionalmente	58,7	5,3	94	8.112	1,8	9,0	47,8	68,9
Grupo de edad								
15-28	28,1	4,3	45	3.877	1,4	15,3	20,2	37,6
29-39	34,9	3,6	53	4.822	0,9	10,4	27,9	42,7
40-59	28,2	3,8	44	3.895	1,1	13,5	21,1	36,6
60 o más	8,8	2,2	14	1.218	0,9	24,8	5,2	14,4

Continúa...

CARACTERÍSTICA SELECCIONADA	VALOR ESTIMADO (V) (%)	ERROR ESTÁNDAR (EE) (%)	NÚMERO DE CASOS		EFECTO DE DISEÑO (ED)	ERROR RELATIVO (EE/V) (%)	INTERVALO DE CONFIANZA	
			Sin Ponderar (SP)	Ponderado (P)			Límite inferior (%)	Límite superior (%)
POBLACIÓN DE 15 AÑOS O MÁS DE EDAD								
Consumió bebidas alcohólicas	**30,3**	**1,8**	**302**	**27.744**	**1,6**	**6,0**	**26,7**	**34,1**
Hombres	43,9	2,9	233	21.122	1,8	6,6	38,1	49,8
Mujeres	15,2	1,7	69	6.622	1,2	11,5	12,0	19,1
Frecuencia								
Diariamente	0,3	0,3	1	74	0,8	98,3	,0	2,0
Una o dos veces por semana	6,9	1,9	20	1.923	1,7	27,8	3,9	12,0
Una o dos veces por mes	6,1	1,9	18	1.681	2,0	31,9	3,1	11,4
Ocasionalmente	86,7	3,3	263	24.066	2,8	3,8	78,6	92,1
Grupo de edad								
15-28	30,3	2,8	94	8.407	1,1	9,1	25,0	36,2
29-39	36,5	2,7	110	10.115	1,0	7,5	31,1	42,2
40-59	29,2	1,8	85	8.105	,5	6,2	25,7	33,0
60 o más	4,0	1,1	13	1.117	1,0	28,2	2,3	7,1

Anexo N° 3.4

BOLIVIA: EDUCACIÓN

CARACTERÍSTICA SELECCIONADA	VALOR ESTIMADO (V) (%)	ERROR ESTÁNDAR (EE) (%)	NÚMERO DE CASOS		EFECTO DE DISEÑO (ED)	ERROR RELATIVO (EE/V) (%)	INTERVALO DE CONFIANZA	
			Sin Ponderar (SP)	Ponderado (P)			Límite inferior (%)	Límite superior (%)
TASA DE ALFABETISMO								
Total	**92,8**	**0,3**	**26.378**	**8.019.541**	**4,0**	**0,3**	**92,2**	**93,4**
Hombres	96,6	0,3	12.745	3.892.156	2,8	0,3	96,1	97,1
Mujeres	89,2	0,4	13.633	4.127.385	2,8	0,5	88,4	90,1
Grupo de edad								
15-24	99,6	0,1	6.772	1.994.668	1,5	0,1	99,4	99,8
25-39	98,6	0,2	8.141	2.365.608	1,8	0,2	98,2	98,9
40-59	93,1	0,5	7.348	2.287.173	2,8	0,5	92,1	94,1
60 o más	72,6	1,1	4.117	1.372.093	2,5	1,4	70,5	74,7
AÑOS PROMEDIO DE ESTUDIO								
Total	**9,6**	**0,1**	**23.450**	**7.143.158**	**3,9**	**0,7**	**9,4**	**9,7**
Hombres	10,1	0,1	11.231	3.430.816	2,6	0,7	10,0	10,3
Mujeres	9,0	0,1	12.219	3.712.342	2,2	0,8	8,9	9,2
NIVEL MÁXIMO ALCANZADO								
Total								
Ninguno	6,9	0,3	1.333	495.248	3,3	4,4	6,4	7,5
Primaria	26,7	0,5	5.801	1.904.348	2,7	1,8	25,7	27,6
Secundaria	37,9	0,5	9.105	2.705.927	2,7	1,4	36,9	38,9
Superior	28,1	0,5	7.110	2.010.249	3,1	1,8	27,1	29,2
Otros	0,4	0,0	107	28.780	1,3	11,5	0,3	0,5
Hombres								
Ninguno	3,1	0,3	288	106.199	2,4	8,2	2,6	3,6
Primaria	25,3	0,6	2.552	867.235	2,2	2,4	24,1	26,5
Secundaria	42,3	0,7	4.822	1.452.905	2,0	1,6	41,1	43,6
Superior	28,9	0,6	3.527	992.496	2,1	2,1	27,7	30,2
Otros	0,4	0,1	45	12.684	1,1	16,3	0,3	0,5
Mujeres								
Ninguno	10,5	0,4	1.045	389.049	2,6	4,1	9,7	11,4
Primaria	27,9	0,5	3.249	1.037.113	2,1	1,9	26,9	29,0
Secundaria	33,7	0,6	4.283	1.253.023	1,6	1,7	32,6	34,9
Superior	27,4	0,6	3.583	1.017.753	1,9	2,0	26,3	28,5
Otros	0,4	0,1	62	16.096	1,1	14,3	0,3	0,6
TASA DE MATRICULACIÓN								
Total	**93,5**	**0,4**	**10.333**	**3.106.513**	**2,3**	**0,4**	**92,8**	**94,2**
Hombres	94,2	0,4	5.324	1.593.636	1,9	0,5	93,3	95,1
Mujeres	92,8	0,5	5.009	1.512.877	2,0	0,6	91,8	93,8
TASA DE ASISTENCIA ESCOLAR								
Total	**93,2**	**0,4**	**10.364**	**3.117.701**	**2,3**	**0,4**	**92,4**	**93,9**
Hombres	93,9	0,5	5.338	1.597.962	1,9	0,5	93,1	94,8
Mujeres	92,4	0,5	5.026	1.519.739	1,9	0,6	91,3	93,4

Continúa...

CARACTERÍSTICA SELECCIONADA	VALOR ESTIMADO (V) (%)	ERROR ESTÁNDAR (EE) (%)	NÚMERO DE CASOS		EFECTO DE DISEÑO (ED)	ERROR RELATIVO (EE/V) (%)	INTERVALO DE CONFIANZA	
			Sin Ponderar (SP)	Ponderado (P)			Límite inferior (%)	Límite superior (%)
TECNOLOGÍA DE INFORMACIÓN Y COMUNICACIÓN								
POBLACIÓN DE 5 AÑOS O MÁS DE EDAD QUE UTILIZARON COMPUTADORA EN LOS ÚLTIMOS TRES MESES								
Total	**29,7**	**0,5**	**33.939**	**10.302.706**	**3,8**	**1,6**	**28,8**	**30,7**
Hombres	32,1	0,6	16.647	5.053.976	2,6	1,8	31,0	33,2
Mujeres	27,4	0,5	17.292	5.248.729	2,2	1,8	26,4	28,4
POBLACIÓN DE 5 AÑOS O MÁS DE EDAD QUE UTILIZARON INTERNET EN LOS ÚLTIMOS TRES MESES								
Total	**44,3**	**0,5**	**33.939**	**10.302.706**	**3,9**	**1,2**	**43,2**	**45,3**
Hombres	47,0	0,6	16.647	5.053.976	2,4	1,3	45,8	48,2
Mujeres	41,7	0,6	17.292	5.248.729	2,5	1,4	40,5	42,8
POBLACIÓN DE 5 AÑOS O MÁS DE EDAD QUE UTILIZARON CELULAR EN LOS ÚLTIMOS TRES MESES								
Total	**69,7**	**0,5**	**33.939**	**10.302.706**	**4,0**	**0,7**	**68,8**	**70,7**
Hombres	72,4	0,5	16.647	5.053.976	2,5	0,8	71,3	73,5
Mujeres	67,2	0,6	17.292	5.248.729	3,0	0,9	66,0	68,4

URBANA: EDUCACIÓN

CARACTERÍSTICA SELECCIONADA	VALOR ESTIMADO (V) (%)	ERROR ESTÁNDAR (EE) (%)	NÚMERO DE CASOS		EFECTO DE DISEÑO (ED)	ERROR RELATIVO (EE/V) (%)	INTERVALO DE CONFIANZA	
			Sin Ponderar (SP)	Ponderado (P)			Límite inferior (%)	Límite superior (%)
TASA DE ALFABETISMO								
Total	**97,1**	**0,2**	**20.882**	**5.671.131**	**1,8**	**3,3**	**96,8**	**97,4**
Hombres	98,7	0,1	9.989	2.711.605	1,6	2,8	98,5	99,0
Mujeres	95,6	0,2	10.893	2.959.526	1,4	4,2	95,2	96,1
Grupo de edad								
15-24	99,6	0,1	5.621	1.522.977	1,3	0,1	99,4	99,8
25-39	99,2	0,1	6.720	1.827.685	1,7	0,1	98,9	99,5
40-59	97,1	0,3	5.686	1.545.464	1,5	0,3	96,5	97,6
60 o más	87,4	0,8	2.855	775.004	1,7	0,9	85,8	89,0
AÑOS PROMEDIO DE ESTUDIO								
Total	**11,1**	**0,1**	**18.578**	**5.056.458**	**3,3**	**0,6**	**10,9**	**11,2**
Hombres	11,5	0,1	8.823	2.402.282	2,2	0,6	11,4	11,7
Mujeres	10,6	0,1	9.755	2.654.176	1,9	0,7	10,5	10,8
NIVEL MÁXIMO ALCANZADO								
Total								
Ninguno	2,8	0,2	565	141.149	1,6	5,4	2,5	3,1
Primaria	18,9	0,4	3.632	956.198	2,1	2,2	18,1	19,7
Secundaria	41,0	0,5	7.575	2.072.003	2,1	1,3	40,0	42,0
Superior	36,8	0,6	6.715	1.863.220	3,2	1,7	35,6	38,1
Otros	0,5	0,1	97	25.282	1,3	11,9	0,4	0,6
Hombres								
Ninguno	1,1	0,1	106	27.136	1,3	11,4	0,9	1,4
Primaria	16,2	0,5	1.453	388.623	1,7	3,1	15,2	17,2
Secundaria	44,3	0,7	3.899	1.063.431	1,6	1,5	42,9	45,6
Superior	38,0	0,7	3.329	912.964	2,1	2,0	36,5	39,5
Otros	0,5	0,1	39	10.830	1,2	17,3	0,3	0,6
Mujeres								
Ninguno	4,3	0,2	459	389.049	1,3	5,6	3,8	4,8
Primaria	21,4	0,5	2.179	1.037.113	1,3	2,3	20,4	22,3
Secundaria	38,0	0,6	3.676	1.253.023	1,2	1,5	36,8	39,1
Superior	35,8	0,7	3.386	1.017.753	2,2	1,9	34,5	37,1
Otros	0,5	0,1	58	16.096	1,2	14,8	0,4	0,7
TASA DE MATRICULACIÓN								
Total	**95,0**	**0,3**	**7.864**	**2.089.852**	**1,6**	**0,3**	**94,4**	**95,7**
Hombres	95,6	0,4	4.025	1.063.342	1,2	0,4	94,9	96,3
Mujeres	94,5	0,5	3.839	1.026.510	1,5	0,5	93,6	95,4
TASA DE ASISTENCIA ESCOLAR								
Total	**94,8**	**0,3**	**7.884**	**2.096.407**	**1,6**	**0,3**	**94,1**	**95,4**
Hombres	95,3	0,4	4.033	1.065.834	1,2	0,4	94,6	96,1
Mujeres	94,1	0,5	3.851	1.030.574	1,5	0,5	93,2	95,1

Continúa...

CARACTERÍSTICA SELECCIONADA	VALOR ESTIMADO (V) (%)	ERROR ESTÁNDAR (EE) (%)	NÚMERO DE CASOS		EFECTO DE DISEÑO (ED)	ERROR RELATIVO (EE/V) (%)	INTERVALO DE CONFIANZA	
			Sin Ponderar (SP)	Ponderado (P)			Límite inferior (%)	Límite superior (%)
TECNOLOGÍA DE INFORMACIÓN Y COMUNICACIÓN								
POBLACIÓN DE 5 AÑOS O MÁS DE EDAD QUE UTILIZARON COMPUTADORA EN LOS ÚLTIMOS TRES MESES								
Total	**37,9**	**0,5**	**26.490**	**7.164.026**	**3,2**	**1,4**	**36,8**	**38,9**
Hombres	40,8	0,6	12.881	3.478.998	2,1	1,5	39,6	42,0
Mujeres	35,1	0,6	13.609	3.685.029	2,1	1,7	33,9	36,3
POBLACIÓN DE 5 AÑOS O MÁS DE EDAD QUE UTILIZARON INTERNET EN LOS ÚLTIMOS TRES MESES								
Total	**55,3**	**0,5**	**26.490**	**7.164.026**	**3,1**	**1,0**	**54,3**	**56,4**
Hombres	58,0	0,6	12.881	3.478.998	1,9	1,0	56,8	59,2
Mujeres	52,8	0,6	13.609	3.685.029	2,0	1,1	51,6	54,0
POBLACIÓN DE 5 AÑOS O MÁS DE EDAD QUE UTILIZARON CELULAR EN LOS ÚLTIMOS TRES MESES								
Total	**77,0**	**0,4**	**26.490**	**7.164.026**	**2,4**	**0,5**	**76,3**	**77,8**
Hombres	78,0	0,5	12.881	3.478.998	1,6	0,6	77,1	79,0
Mujeres	76,1	0,5	13.609	3.685.029	1,9	0,7	75,1	77,1

RURAL: EDUCACIÓN

CARACTERÍSTICA SELECCIONADA	VALOR ESTIMADO (V) (%)	ERROR ESTÁNDAR (EE) (%)	NÚMERO DE CASOS		EFECTO DE DISEÑO (ED)	ERROR RELATIVO (EE/V) (%)	INTERVALO DE CONFIANZA	
			Sin Ponderar (SP)	Ponderado (P)			Límite inferior (%)	Límite superior (%)
TASA DE ALFABETISMO								
Total	**82,4**	**1,0**	**5.496**	**2.348.411**	**3,6**	**1,2**	**80,5**	**84,3**
Hombres	91,7	0,8	2.756	1.180.551	2,3	0,9	90,1	93,3
Mujeres	73,0	1,3	2.740	1.167.860	2,5	1,8	70,3	75,6
Grupo de edad								
15-24	99,4	0,3	1.151	471.690	1,7	0,3	98,8	100,0
25-39	96,4	0,6	1.421	537.923	1,5	0,7	95,2	97,7
40-59	84,8	1,3	1.662	741.709	2,4	1,6	82,1	87,4
60 o más	53,4	1,9	1.262	597.089	2,0	3,5	49,7	57,1
AÑOS PROMEDIO DE ESTUDIO								
Total	**5,9**	**0,1**	**4.872**	**2.086.700**	**4,2**	**2,4**	**5,6**	**6,2**
Hombres	6,9	0,2	2.408	1.028.534	3,1	2,4	6,6	7,2
Mujeres	5,0	0,1	2.464	1.058.166	2,2	2,9	4,7	5,2
NIVEL MÁXIMO ALCANZADO								
Total								
Ninguno	17,0	0,9	768	354.099	2,9	5,4	15,2	18,9
Primaria	45,4	1,1	2.169	948.150	2,5	2,5	43,2	47,7
Secundaria	30,4	1,2	1.530	633.924	3,5	4,1	28,0	32,9
Superior	7,0	0,7	395	147.029	3,3	9,4	5,8	8,5
Otros	0,2	0,1	10	3.497	1,2	38,2	0,1	0,4
Hombres								
Ninguno	7,7	0,8	182	79.062	2,0	10,0	6,3	9,3
Primaria	46,5	1,5	1.099	478.612	2,2	3,2	43,6	49,5
Secundaria	37,9	1,5	923	389.474	2,4	4,0	34,9	40,9
Superior	7,7	0,9	198	79.533	2,5	11,1	6,2	9,6
Otros	0,2	0,1	6	1.854	0,9	46,6	0,1	0,5
Mujeres								
Ninguno	26,0	1,3	586	389.049	2,5	5,0	23,5	28,7
Primaria	44,4	1,3	1.070	1.037.113	2,5	3,0	41,8	47,0
Secundaria	23,1	1,4	607	1.253.023	2,4	5,9	20,5	25,9
Superior	6,4	0,7	197	1.017.753	1,9	10,2	5,2	7,8
Otros	0,2	0,1	4	16.096	1,0	50,9	0,1	0,4
TASA DE MATRICULACIÓN								
Total	**90,3**	**0,9**	**2.469**	**1.016.661**	**2,4**	**1,0**	**88,5**	**92,2**
Hombres	91,5	1,1	1.299	530.294	2,1	1,2	89,3	93,7
Mujeres	89,1	1,3	1.170	486.367	2,0	1,4	86,6	91,6
TASA DE ASISTENCIA ESCOLAR								
Total	**89,9**	**0,9**	**2.480**	**1.021.293**	**2,4**	**1,0**	**88,1**	**91,8**
Hombres	91,2	1,1	1.305	532.128	2,1	1,3	88,9	93,4
Mujeres	88,6	1,3	1.175	489.165	1,9	1,4	86,1	91,1

Continúa...

CARACTERÍSTICA SELECCIONADA	VALOR ESTIMADO (V) (%)	ERROR ESTÁNDAR (EE) (%)	NÚMERO DE CASOS		EFECTO DE DISEÑO (ED)	ERROR RELATIVO (EE/V) (%)	INTERVALO DE CONFIANZA	
			Sin Ponderar (SP)	Ponderado (P)			Límite inferior (%)	Límite superior (%)
TECNOLOGÍA DE INFORMACIÓN Y COMUNICACIÓN								
POBLACIÓN DE 5 AÑOS O MÁS DE EDAD QUE UTILIZARON COMPUTADORA EN LOS ÚLTIMOS TRES MESES								
Total	**11,1**	**0,8**	**7.449**	**3.138.679**	**5,0**	**7,3**	**9,5**	**12,7**
Hombres	12,9	1,1	3.766	1.574.979	3,9	8,4	10,7	15,0
Mujeres	9,4	0,8	3.683	1.563.701	2,6	8,2	7,9	10,9
POBLACIÓN DE 5 AÑOS O MÁS DE EDAD QUE UTILIZARON INTERNET EN LOS ÚLTIMOS TRES MESES								
Total	**19,1**	**1,0**	**7.449**	**3.138.679**	**4,8**	**5,2**	**17,1**	**21,1**
Hombres	22,8	1,3	3.766	1.574.979	3,4	5,5	20,3	25,3
Mujeres	15,4	1,0	3.683	1.563.701	2,9	6,6	13,4	17,4
POBLACIÓN DE 5 AÑOS O MÁS DE EDAD QUE UTILIZARON CELULAR EN LOS ÚLTIMOS TRES MESES								
Total	**53,1**	**1,2**	**7.449**	**3.138.679**	**4,4**	**2,3**	**50,7**	**55,5**
Hombres	60,0	1,4	3.766	1.574.979	3,0	2,3	57,2	62,7
Mujeres	46,1	1,4	3.683	1.563.701	2,9	3,0	43,4	48,9

CHUQUISACA: EDUCACIÓN

CARACTERÍSTICA SELECCIONADA	VALOR ESTIMADO (V) (%)	ERROR ESTÁNDAR (EE) (%)	NÚMERO DE CASOS		EFECTO DE DISEÑO (ED)	ERROR RELATIVO (EE/V) (%)	INTERVALO DE CONFIANZA	
			Sin Ponderar (SP)	Ponderado (P)			Límite inferior (%)	Límite superior (%)
TASA DE ALFABETISMO								
Total	**83,1**	**2,8**	**1.441**	**425.520**	**7,9**	**3,3**	**77,5**	**88,7**
Hombres	88,7	2,5	686	206.996	4,4	2,8	83,6	93,7
Mujeres	77,8	3,3	755	218.525	4,6	4,2	71,2	84,4
Grupo de edad								
15-24	99,8	0,2	375	108.048	0,6	0,2	99,5	100,2
25-39	94,9	1,8	412	117.076	2,7	1,9	91,2	98,5
40-59	82,2	3,4	402	124.542	3,4	4,2	75,2	89,1
60 o más	42,5	6,1	252	75.854	3,9	14,3	30,3	54,7
AÑOS PROMEDIO DE ESTUDIO								
Total	**8,0**	**0,5**	**1.279**	**378.166**	**9,9**	**6,9**	**6,9**	**9,1**
Hombres	8,4	0,6	598	179.544	6,2	7,2	7,2	9,6
Mujeres	7,7	0,5	681	198.622	4,6	7,0	6,6	8,8
NIVEL MÁXIMO ALCANZADO								
Total								
Ninguno	15,3	2,1	182	57.812	4,2	13,5	11,6	19,9
Primaria	35,1	3,1	437	132.769	5,5	8,9	29,1	41,7
Secundaria	20,1	1,8	290	75.953	2,6	9,0	16,7	24,0
Superior	29,4	3,1	368	111.261	6,1	10,7	23,5	36,1
Otros	0,1	0,1	2	371	0,6	71,8	0,0	0,4
Hombres								
Ninguno	9,7	2,2	49	17.487	3,5	23,0	6,1	15,3
Primaria	38,6	3,8	221	69.241	3,7	9,8	31,2	46,4
Secundaria	23,5	2,3	160	42.182	1,8	9,7	19,2	28,4
Superior	28,2	3,6	168	50.633	3,8	12,7	21,6	35,9
Otros	0,0	0,0	0	0	0,0	0,0	0,0	0,0
Mujeres								
Ninguno	20,3	2,3	133	389.049	4,5	11,5	16,0	25,4
Primaria	32,0	3,1	216	1.037.113	7,6	9,6	26,2	38,4
Secundaria	17,0	1,9	130	1.253.023	1,3	11,2	13,5	21,2
Superior	30,5	3,1	200	1.017.753	1,4	10,3	24,6	37,2
Otros	0,2	0,1	2	16.096	0,6	71,8	0,0	0,8
TASA DE MATRICULACIÓN								
Total	**93,3**	**1,5**	**631**	**192.402**	**2,2**	**1,6**	**90,3**	**96,3**
Hombres	91,4	1,7	323	100.083	1,3	1,9	87,9	94,9
Mujeres	95,3	1,8	308	92.319	2,3	1,9	91,6	99,1
TASA DE ASISTENCIA ESCOLAR								
Total	**93,1**	**1,5**	**633**	**192.685**	**2,2**	**1,6**	**90,2**	**96,1**
Hombres	91,1	1,7	325	100.366	1,2	1,9	87,6	94,6
Mujeres	95,3	1,8	308	92.319	2,3	1,9	91,6	99,1

Continúa...

CARACTERÍSTICA SELECCIONADA	VALOR ESTIMADO (V) (%)	ERROR ESTÁNDAR (EE) (%)	NÚMERO DE CASOS		EFECTO DE DISEÑO (ED)	ERROR RELATIVO (EE/V) (%)	INTERVALO DE CONFIANZA	
			Sin Ponderar (SP)	Ponderado (P)			Límite inferior (%)	Límite superior (%)
TECNOLOGÍA DE INFORMACIÓN Y COMUNICACIÓN								
POBLACIÓN DE 5 AÑOS O MÁS DE EDAD QUE UTILIZARON COMPUTADORA EN LOS ÚLTIMOS TRES MESES								
Total	**24,3**	**2,8**	**1.921**	**573.631**	**8,2**	**11,5**	**18,6**	**29,9**
Hombres	25,0	3,4	921	277.985	5,9	13,8	18,1	32,0
Mujeres	23,6	2,5	1.000	295.646	3,4	10,5	18,6	28,6
POBLACIÓN DE 5 AÑOS O MÁS DE EDAD QUE UTILIZARON INTERNET EN LOS ÚLTIMOS TRES MESES								
Total	**38,2**	**2,9**	**1.921**	**573.631**	**7,1**	**7,7**	**32,3**	**44,2**
Hombres	42,4	2,8	921	277.985	3,1	6,7	36,7	48,1
Mujeres	34,3	3,4	1.000	295.646	5,1	9,9	27,5	41,1
POBLACIÓN DE 5 AÑOS O MÁS DE EDAD QUE UTILIZARON CELULAR EN LOS ÚLTIMOS TRES MESES								
Total	**64,2**	**2,6**	**1.921**	**573.631**	**5,6**	**4,0**	**59,0**	**69,4**
Hombres	69,5	2,5	921	277.985	2,7	3,5	64,5	74,4
Mujeres	59,2	3,7	1.000	295.646	5,8	6,3	51,7	66,8

LA PAZ: EDUCACIÓN

CARACTERÍSTICA SELECCIONADA	VALOR ESTIMADO (V) (%)	ERROR ESTÁNDAR (EE) (%)	NÚMERO DE CASOS		EFECTO DE DISEÑO (ED)	ERROR RELATIVO (EE/V) (%)	INTERVALO DE CONFIANZA	
			Sin Ponderar (SP)	Ponderado (P)			Límite inferior (%)	Límite superior (%)
TASA DE ALFABETISMO								
Total	**93,8**	**0,5**	**7.356**	**2.120.095**	**2,7**	**0,5**	**92,9**	**94,7**
Hombres	97,9	0,3	3.544	1.031.569	2,1	0,4	97,2	98,6
Mujeres	89,8	0,7	3.812	1.088.526	2,1	0,8	88,4	91,2
GRrupo de edad								
15-24	99,7	0,2	1.917	518.240	1,6	0,2	99,3	100,0
25-39	99,4	0,2	2.115	555.839	1,9	0,2	98,9	99,9
40-59	95,3	0,8	2.142	632.639	2,8	0,8	93,9	96,8
60 o más	76,5	1,3	1.182	413.377	1,4	1,7	73,9	79,1
AÑOS PROMEDIO DE ESTUDIO								
Total	**9,9**	**0,1**	**6.533**	**1.885.767**	**2,5**	**1,0**	**9,7**	**10,1**
Hombres	10,8	0,1	3.105	902.382	1,7	1,0	10,6	11,0
Mujeres	9,0	0,1	3.428	983.385	1,8	1,4	8,8	9,3
NIVEL MÁXIMO ALCANZADO								
Total								
Ninguno	6,2	0,5	268	116.598	2,8	8,1	5,3	7,2
Primaria	24,5	0,8	1.341	463.026	2,1	3,1	23,1	26,1
Secundaria	41,5	1,1	2.830	783.524	3,2	2,6	39,4	43,7
Superior	27,4	0,8	2.066	516.221	2,3	3,1	25,7	29,1
Otros	0,4	0,1	29	6.690	1,0	21,0	0,2	0,5
Hombres								
Ninguno	1,9	0,4	35	17.175	2,1	18,7	1,3	2,7
Primaria	20,6	1,0	498	186.047	1,9	4,8	18,7	22,6
Secundaria	47,8	1,2	1.503	431.325	1,8	2,5	45,4	50,2
Superior	29,3	1,0	1.055	264.840	1,5	3,4	27,4	31,4
Otros	0,4	0,1	15	3.287	0,8	27,1	0,2	0,6
Mujeres								
Ninguno	10,1	0,8	233	389.049	2,8	8,3	8,6	11,9
Primaria	28,2	0,9	843	1.037.113	1,6	3,1	26,5	29,9
Secundaria	35,8	1,3	1.327	1.253.023	1,8	3,6	33,3	38,4
Superior	25,6	0,9	1.011	1.017.753	1,8	3,6	23,8	27,4
Otros	0,3	0,1	14	16.096	0,9	28,2	0,2	0,6
TASA DE MATRICULACIÓN								
Total	**94,9**	**0,7**	**2.678**	**780.437**	**2,4**	**0,7**	**93,6**	**96,2**
Hombres	96,6	0,6	1.421	409.038	1,4	0,6	95,5	97,7
Mujeres	93,0	1,2	1.257	371.399	2,7	1,3	90,7	95,4
TASA DE ASISTENCIA ESCOLAR								
Total	**94,7**	**0,7**	**2.682**	**782.352**	**2,3**	**0,7**	**93,4**	**96,0**
Hombres	96,4	0,6	1.422	409.762	1,4	0,6	95,3	97,6
Mujeres	92,7	1,1	1.260	372.590	2,5	1,2	90,5	95,0

Continúa...

CARACTERÍSTICA SELECCIONADA	VALOR ESTIMADO (V) (%)	ERROR ESTÁNDAR (EE) (%)	NÚMERO DE CASOS		EFECTO DE DISEÑO (ED)	ERROR RELATIVO (EE/V) (%)	INTERVALO DE CONFIANZA	
			Sin Ponderar (SP)	Ponderado (P)			Límite inferior (%)	Límite superior (%)
TECNOLOGÍA DE INFORMACIÓN Y COMUNICACIÓN								
POBLACIÓN DE 5 AÑOS O MÁS DE EDAD QUE UTILIZARON COMPUTADORA EN LOS ÚLTIMOS TRES MESES								
Total	**35,8**	**1,0**	**9.197**	**2.667.887**	**3,7**	**2,7**	**33,9**	**37,7**
Hombres	39,9	1,2	4.520	1.315.035	2,6	3,0	37,6	42,2
Mujeres	31,9	1,0	4.677	1.352.852	2,0	3,0	30,0	33,8
POBLACIÓN DE 5 AÑOS O MÁS DE EDAD QUE UTILIZARON INTERNET EN LOS ÚLTIMOS TRES MESES								
Total	**44,6**	**0,9**	**9.197**	**2.667.887**	**3,1**	**2,0**	**42,8**	**46,4**
Hombres	49,2	1,1	4.520	1.315.035	2,3	2,3	46,9	51,4
Mujeres	40,2	0,9	4.677	1.352.852	1,6	2,3	38,4	42,0
POBLACIÓN DE 5 AÑOS O MÁS DE EDAD QUE UTILIZARON CELULAR EN LOS ÚLTIMOS TRES MESES								
Total	**74,0**	**0,9**	**9.197**	**2.667.887**	**3,9**	**1,2**	**72,2**	**75,8**
Hombres	77,2	1,1	4.520	1.315.035	2,9	1,4	75,1	79,2
Mujeres	70,9	1,1	4.677	1.352.852	2,5	1,5	68,8	73,0

COCHABAMBA: EDUCACIÓN

CARACTERÍSTICA SELECCIONADA	VALOR ESTIMADO (V) (%)	ERROR ESTÁNDAR (EE) (%)	NÚMERO DE CASOS		EFECTO DE DISEÑO (ED)	ERROR RELATIVO (EE/V) (%)	INTERVALO DE CONFIANZA	
			Sin Ponderar (SP)	Ponderado (P)			Límite inferior (%)	Límite superior (%)
TASA DE ALFABETISMO								
Total	**92,5**	**0,8**	**5.518**	**1.434.420**	**5,4**	**0,9**	**90,9**	**94,2**
Hombres	96,6	0,7	2.677	701.021	4,1	0,7	95,2	98,0
Mujeres	88,6	1,1	2.841	733.399	3,3	1,2	86,5	90,8
Grupo de edad								
15-24	99,8	0,2	1.439	364.321	1,3	0,2	99,5	100,1
25-39	98,5	0,4	1.669	422.340	1,6	0,4	97,7	99,2
40-59	91,9	1,2	1.496	396.489	2,9	1,3	89,6	94,3
60 o más	73,1	2,6	914	251.270	3,3	3,5	68,0	78,2
AÑOS PROMEDIO DE ESTUDIO								
Total	**9,4**	**0,1**	**4.924**	**1.279.305**	**3,1**	**1,5**	**9,2**	**9,7**
Hombres	10,2	0,1	2.375	623.426	1,9	1,4	9,9	10,5
Mujeres	8,7	0,2	2.549	655.880	1,8	1,8	8,4	9,0
NIVEL MÁXIMO ALCANZADO								
Total								
Ninguno	7,2	0,7	259	92.162	3,7	9,9	5,9	8,7
Primaria	28,9	1,0	1.243	369.658	2,3	3,4	27,0	30,8
Secundaria	32,9	1,0	1.676	421.348	2,2	3,0	31,0	34,9
Superior	30,5	1,2	1.724	390.299	3,1	3,8	28,3	32,8
Otros	0,5	0,1	26	6.747	1,6	24,4	0,3	0,9
Hombres								
Ninguno	2,9	0,6	50	18.181	2,7	19,5	2,0	4,3
Primaria	26,6	1,2	521	165.719	1,7	4,4	24,3	28,9
Secundaria	37,6	1,3	904	234.361	1,7	3,4	35,1	40,1
Superior	32,6	1,3	892	203.181	2,0	4,1	30,0	35,3
Otros	0,4	0,1	9	2.201	1,0	33,6	0,2	0,7
Mujeres								
Ninguno	11,3	1,0	209	389.049	2,7	9,1	9,4	13,4
Primaria	31,1	1,2	722	1.037.113	1,4	3,8	28,8	33,4
Secundaria	28,5	1,1	772	1.253.023	1,5	3,7	26,5	30,6
Superior	28,5	1,2	832	1.017.753	1,7	4,3	26,2	30,9
Otros	0,7	0,2	17	16.096	1,3	27,5	0,4	1,2
TASA DE MATRICULACIÓN								
Total	**93,1**	**0,8**	**1.970**	**517.423**	**1,9**	**0,8**	**91,5**	**94,6**
Hombres	93,2	1,1	1.024	267.472	2,0	1,2	91,0	95,4
Mujeres	92,9	1,0	946	249.951	1,4	1,1	91,0	94,9
TASA DE ASISTENCIA ESCOLAR								
Total	**93,0**	**0,8**	**1.971**	**517.651**	**1,9**	**0,8**	**91,5**	**94,6**
Hombres	93,1	1,1	1.025	267.700	2,0	1,2	90,9	95,3
Mujeres	92,9	1,0	946	249.951	1,4	1,1	91,0	94,9

Continúa...

CARACTERÍSTICA SELECCIONADA	VALOR ESTIMADO (V) (%)	ERROR ESTÁNDAR (EE) (%)	NÚMERO DE CASOS		EFECTO DE DISEÑO (ED)	ERROR RELATIVO (EE/V) (%)	INTERVALO DE CONFIANZA	
			Sin Ponderar (SP)	Ponderado (P)			Límite inferior (%)	Límite superior (%)
TECNOLOGÍA DE INFORMACIÓN Y COMUNICACIÓN								
POBLACIÓN DE 5 AÑOS O MÁS DE EDAD QUE UTILIZARON COMPUTADORA EN LOS ÚLTIMOS TRES MESES								
Total	**31,1**	**0,9**	**6.892**	**1.796.959**	**2,8**	**3,0**	**29,3**	**33,0**
Hombres	34,3	1,1	3.402	892.065	1,9	3,3	32,1	36,5
Mujeres	28,0	1,0	3.490	904.894	1,8	3,6	26,0	30,0
POBLACIÓN DE 5 AÑOS O MÁS DE EDAD QUE UTILIZARON INTERNET EN LOS ÚLTIMOS TRES MESES								
Total	**44,3**	**1,1**	**6.892**	**1.796.959**	**3,2**	**2,4**	**42,2**	**46,5**
Hombres	48,4	1,2	3.402	892.065	2,1	2,6	45,9	50,8
Mujeres	40,4	1,1	3.490	904.894	1,8	2,7	38,2	42,5
POBLACIÓN DE 5 AÑOS O MÁS DE EDAD QUE UTILIZARON CELULAR EN LOS ÚLTIMOS TRES MESES								
Total	**71,6**	**1,1**	**6.892**	**1.796.959**	**4,4**	**1,6**	**69,4**	**73,9**
Hombres	74,3	1,2	3.402	892.065	2,4	1,6	72,0	76,5
Mujeres	69,0	1,4	3.490	904.894	3,3	2,1	66,2	71,8

ORURO: EDUCACIÓN

CARACTERÍSTICA SELECCIONADA	VALOR ESTIMADO (V) (%)	ERROR ESTÁNDAR (EE) (%)	NÚMERO DE CASOS		EFECTO DE DISEÑO (ED)	ERROR RELATIVO (EE/V) (%)	INTERVALO DE CONFIANZA	
			Sin Ponderar (SP)	Ponderado (P)			Límite inferior (%)	Límite superior (%)
TASA DE ALFABETISMO								
Total	**92,3**	**1,7**	**1.536**	**388.004**	**6,5**	**1,9**	**88,8**	**95,8**
Hombres	97,5	1,1	731	184.945	3,4	1,1	95,4	99,6
Mujeres	87,6	2,4	805	203.059	4,3	2,8	82,7	92,4
Grupo de edad								
15-24	98,3	1,3	335	81.394	3,1	1,3	95,8	100,8
25-39	99,1	0,4	488	117.198	1,0	0,4	98,3	100,0
40-59	94,3	1,7	390	103.535	2,3	1,8	90,9	97,8
60 o más	74,8	4,8	323	85.877	4,1	6,4	65,3	84,4
AÑOS PROMEDIO DE ESTUDIO								
Total	**9,6**	**0,4**	**1.378**	**349.916**	**7,5**	**4,3**	**8,8**	**10,4**
Hombres	10,5	0,4	653	165.406	3,6	3,5	9,8	11,3
Mujeres	8,8	0,5	725	184.510	4,3	5,2	7,9	9,7
NIVEL MÁXIMO ALCANZADO								
Total								
Ninguno	7,7	1,8	95	26.879	6,0	22,9	4,8	12,0
Primaria	28,7	2,2	389	100.595	3,2	7,6	24,6	33,3
Secundaria	31,0	2,0	465	108.525	2,5	6,4	27,2	35,1
Superior	32,0	2,7	420	112.033	4,6	8,4	26,9	37,6
Otros	0,5	0,2	9	1.884	0,7	30,6	0,3	1,0
Hombres								
Ninguno	2,6	1,2	12	4.307	4,0	47,8	1,0	6,7
Primaria	25,7	2,4	167	42.460	2,0	9,3	21,2	30,8
Secundaria	36,7	2,3	258	60.627	1,5	6,4	32,1	41,4
Superior	34,7	2,9	213	57.417	2,4	8,4	29,1	40,8
Otros	0,4	0,2	3	595	0,8	59,6	0,1	1,2
Mujeres								
Ninguno	12,2	2,3	83	389.049	5,3	18,5	8,4	17,6
Primaria	31,5	2,3	222	1.037.113	3,7	7,3	27,1	36,3
Secundaria	26,0	2,0	207	1.253.023	1,0	7,6	22,2	30,1
Superior	29,6	2,7	207	1.017.753	1,5	9,0	24,5	35,2
Otros	0,7	0,3	6	16.096	0,7	37,0	0,3	1,5
TASA DE MATRICULACIÓN								
Total	**96,6**	**1,1**	**568**	**134.786**	**2,0**	**1,1**	**94,5**	**98,8**
Hombres	97,5	1,1	278	65.635	1,4	1,1	95,2	99,7
Mujeres	95,8	1,5	290	69.151	1,7	1,6	92,8	98,8
TASA DE ASISTENCIA ESCOLAR								
Total	**96,2**	**1,1**	**571**	**135.430**	**2,0**	**1,2**	**93,9**	**98,5**
Hombres	97,1	1,3	279	65.901	1,6	1,3	94,5	99,7
Mujeres	95,3	1,5	292	69.530	1,5	1,6	92,2	98,4

Continúa...

CARACTERÍSTICA SELECCIONADA	VALOR ESTIMADO (V) (%)	ERROR ESTÁNDAR (EE) (%)	NÚMERO DE CASOS		EFECTO DE DISEÑO (ED)	ERROR RELATIVO (EE/V) (%)	INTERVALO DE CONFIANZA	
			Sin Ponderar (SP)	Ponderado (P)			Límite inferior (%)	Límite superior (%)
TECNOLOGÍA DE INFORMACIÓN Y COMUNICACIÓN								
POBLACIÓN DE 5 AÑOS O MÁS DE EDAD QUE UTILIZARON COMPUTADORA EN LOS ÚLTIMOS TRES MESES								
Total	**34,9**	**2,2**	**1.979**	**492.553**	**4,2**	**6,3**	**30,5**	**39,3**
Hombres	37,9	2,9	953	235.932	3,4	7,6	32,1	43,8
Mujeres	32,1	1,9	1.026	256.621	1,7	5,8	28,3	35,9
POBLACIÓN DE 5 AÑOS O MÁS DE EDAD QUE UTILIZARON INTERNET EN LOS ÚLTIMOS TRES MESES								
Total	**39,7**	**2,5**	**1.979**	**492.553**	**5,2**	**6,3**	**34,6**	**44,7**
Hombres	43,0	2,5	953	235.932	2,5	5,9	37,9	48,1
Mujeres	36,6	2,8	1.026	256.621	3,6	7,7	30,9	42,3
POBLACIÓN DE 5 AÑOS O MÁS DE EDAD QUE UTILIZARON CELULAR EN LOS ÚLTIMOS TRES MESES								
Total	**71,6**	**2,1**	**1.979**	**492.553**	**4,3**	**2,9**	**67,4**	**75,9**
Hombres	75,0	1,5	953	235.932	1,2	2,0	72,0	78,1
Mujeres	68,5	3,1	1.026	256.621	4,6	4,5	62,3	74,7

POTOSÍ: EDUCACIÓN

CARACTERÍSTICA SELECCIONADA	VALOR ESTIMADO (V) (%)	ERROR ESTÁNDAR (EE) (%)	NÚMERO DE CASOS		EFECTO DE DISEÑO (ED)	ERROR RELATIVO (EE/V) (%)	INTERVALO DE CONFIANZA	
			Sin Ponderar (SP)	Ponderado (P)			Límite inferior (%)	Límite superior (%)
TASA DE ALFABETISMO								
Total	**82,3**	**1,7**	**1.208**	**590.879**	**2,5**	**2,1**	**78,8**	**85,8**
Hombres	92,5	1,4	548	267.475	1,5	1,5	89,8	95,3
Mujeres	73,8	2,6	660	323.404	2,3	3,5	68,6	79,1
Grupo de edad								
15-24	99,6	0,4	235	105.433	1,0	0,4	98,7	100,5
25-39	97,4	0,9	343	149.938	1,1	1,0	95,5	99,3
40-59	85,4	2,8	354	182.231	2,3	3,3	79,7	91,0
60 o más	52,0	4,1	276	153.278	2,1	7,8	43,8	60,2
AÑOS PROMEDIO DE ESTUDIO								
Total	**6,9**	**0,3**	**1.090**	**535.465**	**3,3**	**4,6**	**6,3**	**7,6**
Hombres	7,7	0,4	483	236.541	2,2	4,7	7,0	8,5
Mujeres	6,3	0,3	607	298.924	1,8	5,2	5,6	7,0
NIVEL MÁXIMO ALCANZADO								
Total								
Ninguno	17,9	1,8	170	95.584	2,3	9,9	14,6	21,7
Primaria	37,9	2,4	402	202.998	2,7	6,3	33,2	42,9
Secundaria	25,2	1,8	306	135.031	1,9	7,1	21,8	29,0
Superior	19,0	2,3	211	101.572	3,7	12,0	14,8	24,0
Otros	0,1	0,1	1	281	0,6	100,1	0,0	0,4
Hombres								
Ninguno	7,5	1,5	31	17.735	1,7	20,6	4,9	11,3
Primaria	41,5	3,2	192	98.163	2,1	7,8	35,1	48,2
Secundaria	31,7	2,8	166	75.028	1,7	8,8	26,4	37,6
Superior	19,2	2,5	93	45.334	1,9	13,0	14,6	24,7
Otros	0,1	0,1	1	281	0,6	100,1	0,0	0,9
Mujeres								
Ninguno	26,0	2,5	139	389.049	1,6	9,6	21,3	31,4
Primaria	35,1	2,8	210	1.037.113	2,0	8,0	29,6	41,0
Secundaria	20,1	1,7	140	1.253.023	1,0	8,3	16,9	23,7
Superior	18,8	2,3	118	1.017.753	2,3	12,3	14,6	23,9
Otros	0,0	0,0	0	16.096	0,0	0,0	0,0	0,0
TASA DE MATRICULACIÓN								
Total	**94,9**	**1,4**	**552**	**255.997**	**2,3**	**1,5**	**92,0**	**97,8**
Hombres	97,2	1,0	293	138.643	1,2	1,1	95,1	99,3
Mujeres	92,2	2,4	259	117.354	2,0	2,6	87,4	97,0
TASA DE ASISTENCIA ESCOLAR								
Total	**93,8**	**1,5**	**558**	**259.139**	**2,1**	**1,6**	**90,7**	**96,8**
Hombres	96,8	1,1	294	139.226	1,2	1,2	94,6	99,1
Mujeres	90,2	2,4	264	119.913	1,7	2,7	85,3	95,1

Continúa...

CARACTERÍSTICA SELECCIONADA	VALOR ESTIMADO (V) (%)	ERROR ESTÁNDAR (EE) (%)	NÚMERO DE CASOS		EFECTO DE DISEÑO (ED)	ERROR RELATIVO (EE/V) (%)	INTERVALO DE CONFIANZA	
			Sin Ponderar (SP)	Ponderado (P)			Límite inferior (%)	Límite superior (%)
TECNOLOGÍA DE INFORMACIÓN Y COMUNICACIÓN								
POBLACIÓN DE 5 AÑOS O MÁS DE EDAD QUE UTILIZARON COMPUTADORA EN LOS ÚLTIMOS TRES MESES								
Total	**19,8**	**1,7**	**1.669**	**806.566**	**3,1**	**8,6**	**16,3**	**23,2**
Hombres	23,0	2,1	791	383.050	1,9	8,9	18,9	27,2
Mujeres	16,8	1,9	878	423.516	2,2	11,0	13,1	20,6
POBLACIÓN DE 5 AÑOS O MÁS DE EDAD QUE UTILIZARON INTERNET EN LOS ÚLTIMOS TRES MESES								
Total	**27,1**	**1,6**	**1.669**	**806.566**	**2,1**	**5,8**	**23,9**	**30,3**
Hombres	29,4	2,0	791	383.050	1,6	6,9	25,3	33,4
Mujeres	25,1	1,6	878	423.516	1,3	6,6	21,8	28,4
POBLACIÓN DE 5 AÑOS O MÁS DE EDAD QUE UTILIZARON CELULAR EN LOS ÚLTIMOS TRES MESES								
Total	**53,8**	**1,7**	**1.669**	**806.566**	**2,0**	**3,2**	**50,3**	**57,2**
Hombres	57,7	2,0	791	383.050	1,3	3,5	53,6	61,8
Mujeres	50,3	2,2	878	423.516	1,7	4,3	45,9	54,7

TARIJA: EDUCACIÓN

CARACTERÍSTICA SELECCIONADA	VALOR ESTIMADO (V) (%)	ERROR ESTÁNDAR (EE) (%)	NÚMERO DE CASOS		EFECTO DE DISEÑO (ED)	ERROR RELATIVO (EE/V) (%)	INTERVALO DE CONFIANZA	
			Sin Ponderar (SP)	Ponderado (P)			Límite inferior (%)	Límite superior (%)
TASA DE ALFABETISMO								
Total	**93,4**	**0,7**	**2.159**	**400.214**	**1,7**	**0,7**	**92,0**	**94,7**
Hombres	95,7	0,7	1.003	186.545	1,3	0,8	94,2	97,1
Mujeres	91,3	0,9	1.156	213.669	1,3	1,0	89,5	93,2
Grupo de edad								
15-24	99,1	0,4	495	91.170	1,0	0,4	98,3	100,0
25-39	98,4	0,5	738	136.067	1,2	0,5	97,4	99,4
40-59	93,3	1,1	613	113.615	1,3	1,2	91,0	95,6
60 o más	73,0	3,1	313	59.362	1,6	4,2	66,8	79,1
AÑOS PROMEDIO DE ESTUDIO								
Total	**9,5**	**0,2**	**1.971**	**364.536**	**3,1**	**2,3**	**9,1**	**9,9**
Hombres	9,6	0,2	917	170.243	2,0	2,6	9,1	10,1
Mujeres	9,4	0,2	1.054	194.293	1,8	2,5	8,9	9,9
NIVEL MÁXIMO ALCANZADO								
Total								
Ninguno	7,3	1,2	148	26.802	4,0	15,9	5,3	10,0
Primaria	27,8	1,6	552	101.447	2,6	5,8	24,7	31,1
Secundaria	32,4	1,3	644	118.312	1,5	3,9	29,9	35,0
Superior	31,8	1,6	616	116.033	2,2	4,9	28,8	35,0
Otros	0,6	0,2	12	2.136	1,5	36,0	0,3	1,2
Hombres								
Ninguno	5,5	1,3	50	9.379	2,8	22,9	3,5	8,6
Primaria	28,3	2,0	261	48.232	1,8	7,0	24,5	32,4
Secundaria	35,5	1,9	325	60.476	1,4	5,3	31,8	39,3
Superior	30,3	2,2	278	51.644	2,1	7,3	26,1	34,9
Otros	0,4	0,2	4	705	1,0	50,3	0,2	1,1
Mujeres								
Ninguno	9,0	1,2	98	389.049	2,0	13,9	6,8	11,8
Primaria	27,4	1,6	291	1.037.113	1,5	5,8	24,3	30,7
Secundaria	29,8	1,6	319	1.253.023	1,0	5,4	26,7	33,1
Superior	33,1	1,7	338	1.017.753	1,7	5,2	29,8	36,6
Otros	0,7	0,3	8	16.096	1,3	41,2	0,3	1,7
TASA DE MATRICULACIÓN								
Total	**89,4**	**2,6**	**767**	**138.682**	**5,6**	**2,9**	**84,2**	**94,6**
Hombres	88,6	3,4	362	65.439	4,1	3,8	81,8	95,3
Mujeres	90,2	2,2	405	73.244	2,2	2,4	85,9	94,5
TASA DE ASISTENCIA ESCOLAR								
Total	**89,3**	**2,6**	**768**	**138.899**	**5,5**	**2,9**	**84,1**	**94,5**
Hombres	88,6	3,4	362	65.439	4,1	3,8	81,8	95,3
Mujeres	89,9	2,2	406	73.460	2,2	2,4	85,6	94,3

Continúa...

CARACTERÍSTICA SELECCIONADA	VALOR ESTIMADO (V) (%)	ERROR ESTÁNDAR (EE) (%)	NÚMERO DE CASOS		EFECTO DE DISEÑO (ED)	ERROR RELATIVO (EE/V) (%)	INTERVALO DE CONFIANZA	
			Sin Ponderar (SP)	Ponderado (P)			Límite inferior (%)	Límite superior (%)
TECNOLOGÍA DE INFORMACIÓN Y COMUNICACIÓN								
POBLACIÓN DE 5 AÑOS O MÁS DE EDAD QUE UTILIZARON COMPUTADORA EN LOS ÚLTIMOS TRES MESES								
Total	**29,5**	**1,5**	**2.776**	**510.743**	**2,9**	**5,0**	**26,5**	**32,4**
Hombres	29,3	1,7	1.300	238.975	1,7	5,6	26,0	32,6
Mujeres	29,6	1,7	1.476	271.768	2,2	5,9	26,1	33,0
POBLACIÓN DE 5 AÑOS O MÁS DE EDAD QUE UTILIZARON INTERNET EN LOS ÚLTIMOS TRES MESES								
Total	**46,2**	**1,6**	**2.776**	**510.743**	**2,8**	**3,4**	**43,0**	**49,3**
Hombres	46,1	1,9	1.300	238.975	1,9	4,2	42,3	49,9
Mujeres	46,2	1,6	1.476	271.768	1,6	3,6	43,0	49,5
POBLACIÓN DE 5 AÑOS O MÁS DE EDAD QUE UTILIZARON CELULAR EN LOS ÚLTIMOS TRES MESES								
Total	**71,4**	**1,4**	**2.776**	**510.743**	**2,8**	**2,0**	**68,5**	**74,2**
Hombres	72,3	1,7	1.300	238.975	2,0	2,4	68,8	75,7
Mujeres	70,6	1,8	1.476	271.768	2,2	2,5	67,1	74,1

SANTA CRUZ: EDUCACIÓN

CARACTERÍSTICA SELECCIONADA	VALOR ESTIMADO (V) (%)	ERROR ESTÁNDAR (EE) (%)	NÚMERO DE CASOS		EFECTO DE DISEÑO (ED)	ERROR RELATIVO (EE/V) (%)	INTERVALO DE CONFIANZA	
			Sin Ponderar (SP)	Ponderado (P)			Límite inferior (%)	Límite superior (%)
TASA DE ALFABETISMO								
Total	**96,1**	**0,3**	**4.564**	**2.273.874**	**1,4**	**0,4**	**95,4**	**96,8**
Hombres	97,6	0,3	2.250	1.122.224	0,9	0,3	97,0	98,2
Mujeres	94,6	0,6	2.314	1.151.650	1,4	0,6	93,5	95,6
Grupo de edad								
15-24	99,7	0,2	1.255	621.652	1,0	0,2	99,4	100,0
25-39	98,7	0,3	1.502	741.480	1,3	0,3	98,1	99,4
40-59	95,3	0,7	1.249	626.928	1,3	0,7	94,0	96,7
60 o más	82,8	1,9	558	283.814	1,5	2,3	79,0	86,6
AÑOS PROMEDIO DE ESTUDIO								
Total	**10,2**	**0,1**	**4.043**	**2.016.319**	**2,3**	**1,1**	**10,0**	**10,5**
Hombres	10,4	0,1	1.982	988.223	1,7	1,3	10,2	10,7
Mujeres	10,1	0,1	2.061	1.028.096	1,4	1,3	9,8	10,3
NIVEL MÁXIMO ALCANZADO								
Total								
Ninguno	3,3	0,4	127	67.308	1,7	11,0	2,7	4,1
Primaria	22,5	0,9	900	454.261	1,8	3,9	20,8	24,3
Secundaria	45,0	1,1	1.846	907.983	1,9	2,4	42,9	47,2
Superior	28,7	1,1	1.153	578.083	2,4	3,8	26,6	30,9
Otros	0,4	0,1	17	8.684	1,1	24,8	0,3	0,7
Hombres								
Ninguno	1,8	0,3	33	17.921	0,9	15,4	1,3	2,5
Primaria	22,2	1,2	432	219.004	1,6	5,3	19,9	24,6
Secundaria	47,4	1,5	953	468.732	1,7	3,1	44,6	50,3
Superior	28,1	1,4	554	277.451	1,8	4,9	25,5	30,8
Otros	0,5	0,2	10	5.115	1,0	31,0	0,3	1,0
Mujeres								
Ninguno	4,8	0,6	94	389.049	1,4	11,9	3,8	6,1
Primaria	22,9	1,1	468	1.037.113	1,2	4,6	20,9	25,0
Secundaria	42,7	1,3	893	1.253.023	1,3	2,9	40,3	45,2
Superior	29,2	1,2	599	1.017.753	1,6	4,1	26,9	31,7
Otros	0,3	0,1	7	16.096	1,0	37,0	0,2	0,7
TASA DE MATRICULACIÓN								
Total	**92,4**	**0,8**	**1.799**	**886.330**	**1,5**	**0,8**	**90,9**	**93,9**
Hombres	92,3	1,1	896	442.803	1,5	1,2	90,2	94,4
Mujeres	92,5	1,0	903	443.527	1,2	1,1	90,5	94,4
TASA DE ASISTENCIA ESCOLAR								
Total	**91,9**	**0,8**	**1.808**	**890.548**	**1,5**	**0,8**	**90,4**	**93,5**
Hombres	91,9	1,1	900	444.606	1,5	1,2	89,8	94,1
Mujeres	92,0	1,0	908	445.942	1,2	1,1	90,0	93,9

Continúa...

CARACTERÍSTICA SELECCIONADA	VALOR ESTIMADO (V) (%)	ERROR ESTÁNDAR (EE) (%)	NÚMERO DE CASOS		EFECTO DE DISEÑO (ED)	ERROR RELATIVO (EE/V) (%)	INTERVALO DE CONFIANZA	
			Sin Ponderar (SP)	Ponderado (P)			Límite inferior (%)	Límite superior (%)
TECNOLOGÍA DE INFORMACIÓN Y COMUNICACIÓN								
POBLACIÓN DE 5 AÑOS O MÁS DE EDAD QUE UTILIZARON COMPUTADORA EN LOS ÚLTIMOS TRES MESES								
Total	**28,9**	**1,0**	**5.870**	**2.915.849**	**2,6**	**3,3**	**27,0**	**30,8**
Hombres	29,9	1,1	2.892	1.438.180	1,6	3,6	27,8	32,1
Mujeres	27,9	1,1	2.978	1.477.670	1,8	4,0	25,7	30,1
POBLACIÓN DE 5 AÑOS O MÁS DE EDAD QUE UTILIZARON INTERNET EN LOS ÚLTIMOS TRES MESES								
Total	**53,7**	**1,2**	**5.870**	**2.915.849**	**3,2**	**2,2**	**51,4**	**56,0**
Hombres	54,7	1,2	2.892	1.438.180	1,8	2,2	52,2	57,1
Mujeres	52,8	1,4	2.978	1.477.670	2,3	2,6	50,0	55,5
POBLACIÓN DE 5 AÑOS O MÁS DE EDAD QUE UTILIZARON CELULAR EN LOS ÚLTIMOS TRES MESES								
Total	**73,2**	**1,0**	**5.870**	**2.915.849**	**3,2**	**1,4**	**71,2**	**75,3**
Hombres	75,3	1,1	2.892	1.438.180	2,0	1,5	73,0	77,6
Mujeres	71,2	1,2	2.978	1.477.670	2,2	1,7	68,8	73,6

BENI: EDUCACIÓN

CARACTERÍSTICA SELECCIONADA	VALOR ESTIMADO (V) (%)	ERROR ESTÁNDAR (EE) (%)	NÚMERO DE CASOS		EFECTO DE DISEÑO (ED)	ERROR RELATIVO (EE/V) (%)	INTERVALO DE CONFIANZA	
			Sin Ponderar (SP)	Ponderado (P)			Límite inferior (%)	Límite superior (%)
TASA DE ALFABETISMO								
Total	**96,0**	**0,6**	**1.574**	**294.856**	**1,4**	**0,6**	**94,8**	**97,2**
Hombres	97,8	0,6	766	143.237	1,3	0,6	96,5	99,0
Mujeres	94,4	0,8	808	151.619	1,0	0,9	92,7	96,0
Grupo de edad								
15-24	99,0	0,5	413	77.116	0,9	0,5	98,0	99,9
25-39	98,6	0,6	490	91.082	1,4	0,6	97,4	99,9
40-59	95,3	0,9	443	83.649	0,8	0,9	93,5	97,1
60 o más	86,4	3,1	228	43.009	1,9	3,6	80,2	92,7
AÑOS PROMEDIO DE ESTUDIO								
Total	**9,9**	**0,2**	**1.363**	**255.500**	**1,8**	**1,8**	**9,6**	**10,3**
Hombres	10,2	0,2	666	124.623	1,3	2,1	9,8	10,6
Mujeres	9,7	0,2	697	130.877	1,2	2,2	9,3	10,1
NIVEL MÁXIMO ALCANZADO								
Total								
Ninguno	3,7	0,6	53	9.512	1,3	15,9	2,7	5,1
Primaria	24,6	1,4	336	62.921	1,4	5,6	22,0	27,5
Secundaria	46,2	1,6	632	118.094	1,4	3,4	43,1	49,4
Superior	24,7	1,6	332	63.135	1,9	6,6	21,6	28,1
Otros	0,7	0,3	10	1.838	1,4	37,2	0,3	1,5
Hombres								
Ninguno	2,6	0,6	18	3.196	0,9	22,7	1,6	4,0
Primaria	24,4	1,9	163	30.402	1,3	7,9	20,7	28,5
Secundaria	47,7	2,3	319	59.459	1,5	4,9	43,1	52,4
Superior	24,9	2,0	163	31.066	1,4	8,1	21,1	29,2
Otros	0,4	0,2	3	500	0,8	55,7	0,1	1,2
Mujeres								
Ninguno	4,8	0,8	35	389.049	1,0	17,0	3,4	6,8
Primaria	24,8	1,5	173	1.037.113	0,8	6,0	22,0	28,0
Secundaria	44,8	1,7	313	1.253.023	0,5	3,7	41,5	48,2
Superior	24,5	1,9	169	1.017.753	1,5	7,7	20,9	28,5
Otros	1,0	0,5	7	16.096	1,6	46,6	0,4	2,6
TASA DE MATRICULACIÓN								
Total	**93,1**	**1,1**	**812**	**151.522**	**1,6**	**1,2**	**90,9**	**95,4**
Hombres	96,1	1,0	417	77.628	1,0	1,0	94,2	98,0
Mujeres	90,0	1,7	395	73.894	1,2	1,9	86,6	93,3
TASA DE ASISTENCIA ESCOLAR								
Total	**93,0**	**1,1**	**813**	**151.679**	**1,6**	**1,2**	**90,7**	**95,3**
Hombres	95,9	1,0	418	77.785	1,0	1,0	94,0	97,9
Mujeres	90,0	1,7	395	73.894	1,2	1,9	86,6	93,3

Continúa...

CARACTERÍSTICA SELECCIONADA	VALOR ESTIMADO (V) (%)	ERROR ESTÁNDAR (EE) (%)	NÚMERO DE CASOS		EFECTO DE DISEÑO (ED)	ERROR RELATIVO (EE/V) (%)	INTERVALO DE CONFIANZA	
			Sin Ponderar (SP)	Ponderado (P)			Límite inferior (%)	Límite superior (%)
TECNOLOGÍA DE INFORMACIÓN Y COMUNICACIÓN								
POBLACIÓN DE 5 AÑOS O MÁS DE EDAD QUE UTILIZARON COMPUTADORA EN LOS ÚLTIMOS TRES MESES								
Total	**12,8**	**1,2**	**2.188**	**409.402**	**3,0**	**9,6**	**10,3**	**15,2**
Hombres	13,2	1,4	1.096	204.516	2,0	10,9	10,3	16,0
Mujeres	12,4	1,4	1.092	204.886	2,0	11,3	9,6	15,2
POBLACIÓN DE 5 AÑOS O MÁS DE EDAD QUE UTILIZARON INTERNET EN LOS ÚLTIMOS TRES MESES								
Total	**22,9**	**2,0**	**2.188**	**409.402**	**4,8**	**8,6**	**18,9**	**26,8**
Hombres	21,9	2,1	1.096	204.516	2,8	9,5	17,7	26,1
Mujeres	23,8	2,2	1.092	204.886	2,9	9,2	19,4	28,3
POBLACIÓN DE 5 AÑOS O MÁS DE EDAD QUE UTILIZARON CELULAR EN LOS ÚLTIMOS TRES MESES								
Total	**48,1**	**1,7**	**2.188**	**409.402**	**2,5**	**3,5**	**44,7**	**51,5**
Hombres	47,5	2,3	1.096	204.516	2,2	4,8	42,9	52,0
Mujeres	48,7	1,8	1.092	204.886	1,4	3,7	45,0	52,3

PANDO: EDUCACIÓN

CARACTERÍSTICA SELECCIONADA	VALOR ESTIMADO (V) (%)	ERROR ESTÁNDAR (EE) (%)	NÚMERO DE CASOS		EFECTO DE DISEÑO (ED)	ERROR RELATIVO (EE/V) (%)	INTERVALO DE CONFIANZA	
			Sin Ponderar (SP)	Ponderado (P)			Límite inferior (%)	Límite superior (%)
TASA DE ALFABETISMO								
Total	**96,7**	**0,5**	**1.022**	**91.678**	**0,9**	**0,6**	**95,6**	**97,8**
Hombres	97,7	0,6	540	48.143	1,0	0,7	96,4	99,0
Mujeres	95,6	0,9	482	43.536	0,9	0,9	93,7	97,4
Grupo de edad								
15-24	98,8	0,6	308	27.294	0,9	0,6	97,6	100,0
25-39	99,5	0,4	384	34.586	1,0	0,4	98,7	100,2
40-59	95,9	1,3	259	23.546	1,1	1,3	93,3	98,5
60 o más	75,2	5,2	71	6.252	1,0	7,0	64,5	85,9
AÑOS PROMEDIO DE ESTUDIO								
Total	**10,3**	**0,2**	**869**	**78.184**	**0,9**	**1,5**	**10,0**	**10,6**
Hombres	10,6	0,2	452	40.429	1,1	2,1	10,1	11,0
Mujeres	10,0	0,2	417	37.754	0,6	1,8	9,6	10,4
NIVEL MÁXIMO ALCANZADO								
Total								
Ninguno	3,3	0,6	31	2.591	1,0	18,4	2,3	4,8
Primaria	21,3	1,3	201	16.673	0,9	6,0	18,8	24,1
Secundaria	47,5	1,9	416	37.156	1,3	4,0	43,7	51,4
Superior	27,6	1,7	220	21.613	1,3	6,3	24,2	31,3
Otros	0,2	0,2	1	151	1,7	100,1	0,0	1,5
Hombres								
Ninguno	2,0	0,5	10	818	0,7	26,9	1,2	3,5
Primaria	19,7	1,9	97	7.967	1,0	9,6	16,1	23,8
Secundaria	51,2	2,4	234	20.714	1,0	4,7	46,4	56,1
Superior	27,0	2,1	111	10.930	1,0	7,8	22,9	31,6
Otros	0,0	0,0	0	0	0,0	0,0	0,0	0,0
Mujeres								
Ninguno	4,7	1,0	21	389.049	1,1	21,7	3,0	7,3
Primaria	23,1	1,8	104	1.037.113	0,7	7,6	19,7	26,8
Secundaria	43,6	2,8	182	1.253.023	1,2	6,4	38,0	49,3
Superior	28,3	2,4	109	1.017.753	1,3	8,6	23,6	33,5
Otros	0,4	0,4	1	16.096	1,7	100,2	0,1	3,0
TASA DE MATRICULACIÓN								
Total	**94,0**	**1,2**	**556**	**48.933**	**1,5**	**1,3**	**91,5**	**96,5**
Hombres	94,4	1,3	310	26.895	1,0	1,4	91,7	97,1
Mujeres	93,5	1,5	246	22.038	1,0	1,7	90,3	96,6
TASA DE ASISTENCIA ESCOLAR								
Total	**93,3**	**1,2**	**560**	**49.317**	**1,4**	**1,3**	**90,8**	**95,8**
Hombres	93,4	1,4	313	27.177	1,0	1,5	90,6	96,3
Mujeres	93,1	1,6	247	22.140	1,0	1,7	89,9	96,2

Continúa...

CARACTERÍSTICA SELECCIONADA	VALOR ESTIMADO (V) (%)	ERROR ESTÁNDAR (EE) (%)	NÚMERO DE CASOS		EFECTO DE DISEÑO (ED)	ERROR RELATIVO (EE/V) (%)	INTERVALO DE CONFIANZA	
			Sin Ponderar (SP)	Ponderado (P)			Límite inferior (%)	Límite superior (%)
TECNOLOGÍA DE INFORMACIÓN Y COMUNICACIÓN								
POBLACIÓN DE 5 AÑOS O MÁS DE EDAD QUE UTILIZARON COMPUTADORA EN LOS ÚLTIMOS TRES MESES								
Total	**22,9**	**2,1**	**1.447**	**129.116**	**3,8**	**9,3**	**18,5**	**27,2**
Hombres	22,8	2,4	772	68.239	2,6	10,7	17,8	27,7
Mujeres	22,9	2,3	675	60.877	2,0	9,8	18,4	27,5
POBLACIÓN DE 5 AÑOS O MÁS DE EDAD QUE UTILIZARON INTERNET EN LOS ÚLTIMOS TRES MESES								
Total	**36,9**	**2,4**	**1.447**	**129.116**	**3,5**	**6,4**	**32,1**	**41,7**
Hombres	36,1	2,7	772	68.239	2,4	7,5	30,6	41,6
Mujeres	37,7	2,5	675	60.877	1,8	6,5	32,7	42,7
POBLACIÓN DE 5 AÑOS O MÁS DE EDAD QUE UTILIZARON CELULAR EN LOS ÚLTIMOS TRES MESES								
Total	**57,3**	**3,1**	**1.447**	**129.116**	**5,6**	**5,3**	**51,0**	**63,5**
Hombres	56,7	3,5	772	68.239	3,8	6,1	49,6	63,8
Mujeres	57,9	2,9	675	60.877	2,4	5,0	52,0	63,8

Anexo N° 3.5

BOLIVIA: INGRESOS LABORALES

CARACTERÍSTICA SELECCIONADA	VALOR ESTIMADO (V)	ERROR ESTÁNDAR (EE)	NÚMERO DE CASOS		EFECTO DE DISEÑO (ED)	ERROR RELATIVO (EE/V) (%)	INTERVALO DE CONFIANZA	
			Sin Ponderar (SP)	Ponderado (P)			Límite inferior	Límite superior
INGRESO PROMEDIO MENSUAL								
Total	**2.789**	**30,0**	**14.618**	**4.439.034**	**2,7**	**1,1**	**2.731**	**2.848**
CATEGORÍA EN EL EMPLEO								
Obrero (a)	3.066	44,0	1.292	366.986	1,4	1,4	2.979	3.152
Empleado (a)	3.771	50,8	4.837	1.397.298	2,2	1,3	3.671	3.871
Trabajador(a) por cuenta propia	2.069	33,7	7.532	2.398.618	2,7	1,6	2.003	2.135
Patrón, socio o empleador que no recibe remuneración	4.638	176,3	574	164.455	1,3	3,8	4.292	4.984
Empleado(a) del hogar	1.832	58,4	309	92.803	1,3	3,2	1.717	1.946
Otros	4.846	784,5	74	18.874	3,7	16,2	3.306	6.385
GRUPO OCUPACIONAL								
Fuerzas Armadas	6.778	383,3	33	7.435	0,8	5,7	6.026	7.530
Directivos Adm. Pública y empresas	5.940	293,0	330	99.524	1,8	4,9	5.365	6.515
Profesionales científicos e intelectuales	4.806	77,3	1.606	461.741	1,5	1,6	4.655	4.958
Técnicos de nivel medio	3.839	93,9	997	289.858	1,3	2,4	3.655	4.023
Empleados de oficina	3.263	77,1	473	134.076	1,1	2,4	3.111	3.414
Trabajadores de servicio y vendedores	2.487	38,3	3.222	897.911	1,2	1,5	2.411	2.562
Trabajadores en agricultura, pecuaria, pesca y otros	1.128	55,2	2.117	898.627	5,0	4,9	1.019	1.236
Trabajadores de la construcción, Ind. manufacturera y otros	2.729	37,8	3.035	850.883	1,7	1,4	2.655	2.803
Operadores de instalación y maquinarias	3.594	66,6	1.656	468.822	1,9	1,9	3.463	3.725
Trabajadores no calificados	2.174	54,6	1.149	330.156	1,7	2,5	2.067	2.282
ACTIVIDAD ECONÓMICA								
Agricultura, ganadería, caza, pesca y silvicultura	1.199	56,9	2.225	937.218	4,7	4,7	1.088	1.311
Explotación de minas y canteras	4.947	407,0	229	68.497	2,5	8,2	4.148	5.746
Industria manufacturera	2.877	72,2	1.694	473.100	1,8	2,5	2.736	3.019
Suministro de electricidad, gas, vapor y aire acondicionado	4.462	361,3	36	10.750	1,1	8,1	3.753	5.171
Suministro de agua, evacuación de aguas residuales, gestión de desecho	4.791	458,4	23	6.946	1,2	9,6	3.891	5.690
Construcción	3.197	43,8	1.639	460.578	1,2	1,4	3.111	3.283
Venta por mayor y menor, reparación de automotores	2.736	48,3	2.693	756.241	1,2	1,8	2.641	2.831
Transporte y almacenamiento	3.389	65,4	1.262	356.218	1,5	1,9	3.261	3.518
Actividades de alojamiento y servicio de comidas	2.476	64,2	958	268.949	1,2	2,6	2.350	2.602
Informaciones y comunicaciones	3.931	217,5	179	50.249	1,1	5,5	3.504	4.357
Intermediación financiera y seguros	4.846	236,9	161	45.872	1,3	4,9	4.381	5.311
Actividades inmobiliarias	4.243	601,1	39	13.050	1,5	14,2	3.063	5.423
Servicios profesionales y técnicos	3.591	139,0	350	102.353	1,3	3,9	3.318	3.864
Actividades de servicios administrativos y de apoyo	2.501	107,0	251	77.041	1,2	4,3	2.291	2.711

Continúa...

CARACTERÍSTICA SELECCIONADA	VALOR ESTIMADO (V)	ERROR ESTÁNDAR (EE)	NÚMERO DE CASOS		EFECTO DE DISEÑO (ED)	ERROR RELATIVO (EE/V) (%)	INTERVALO DE CONFIANZA	
			Sin Ponderar (SP)	Ponderado (P)			Límite inferior	Límite superior
Adm. Pública, defensa y seguridad social	4.379	111,5	642	162.630	1,4	2,5	4.160	4.597
Servicios de educación	4.422	78,8	950	278.044	1,4	1,8	4.268	4.577
Servicios de salud y asistencia social	4.237	144,3	488	138.147	1,2	3,4	3.954	4.520
Actividades artísticas, entretenimiento y recreativas	2.967	294,5	94	25.717	1,2	9,9	2.389	3.545
Otras actividades de servicios	2.217	144,1	385	109.360	2,1	6,5	1.935	2.500
Actividades de hogares privados	1.811	69,2	317	97.128	1,9	3,8	1.676	1.947
Servicios de organismos extraterritorriales	5.522	711,2	3	948	1,2	12,9	4.126	6.918

URBANA: INGRESOS LABORALES

CARACTERÍSTICA SELECCIONADA	VALOR ESTIMADO (V)	ERROR ESTÁNDAR (EE)	NÚMERO DE CASOS		EFECTO DE DISEÑO (ED)	ERROR RELATIVO (EE/V) (%)	INTERVALO DE CONFIANZA	
			Sin Ponderar (SP)	Ponderado (P)			Límite inferior	Límite superior
INGRESO PROMEDIO MENSUAL								
Total	**3.260**	**32,7**	**11.619**	**3.176.223**	**2,5**	**1,0**	**3.196**	**3.324**
CATEGORÍA EN EL EMPLEO								
Obrero (a)	3.199	48,6	1.039	273.972	1,4	1,5	3.104	3.295
Empleado (a)	3.777	53,4	4.438	1.256.000	2,3	1,4	3.672	3.882
Trabajador(a) por cuenta propia	2.714	35,4	5.323	1.420.041	1,9	1,3	2.644	2.783
Patrón, socio o empleador que no recibe remuneración	5.107	204,9	477	125.601	1,4	4,0	4.704	5.509
Empleado(a) del hogar	1.844	58,3	294	87.096	1,4	3,2	1.729	1.958
Otros	5.816	870,8	48	13.512	3,8	15,0	4.106	7.525
GRUPO OCUPACIONAL								
Fuerzas Armadas	6.778	383,3	33	7.435	0,9	5,7	6.025	7.531
Directivos Adm. Pública y empresas	6.149	322,6	297	86.447	2,0	5,2	5.515	6.782
Profesionales científicos e intelectuales	4.788	85,1	1.440	404.257	1,7	1,8	4.621	4.955
Técnicos de nivel medio	3.860	96,8	955	275.052	1,4	2,5	3.670	4.050
Empleados de oficina	3.287	78,7	453	128.927	1,2	2,4	3.132	3.441
Trabajadores de servicio y vendedores	2.561	40,4	2.971	811.395	1,4	1,6	2.482	2.640
Trabajadores en agricultura, pecuaria, pesca y otros	1.928	125,3	354	87.105	1,2	6,5	1.682	2.174
Trabajadores de la construcción, Ind. manufacturera y otros	2.886	34,9	2.671	702.317	1,4	1,2	2.818	2.955
Operadores de instalación y maquinarias	3.665	71,5	1.458	407.159	2,1	1,9	3.525	3.806
Trabajadores no calificados	2.203	48,9	987	266.129	1,3	2,2	2.107	2.299
ACTIVIDAD ECONÓMICA								
Agricultura, ganadería, caza, pesca y silvicultura	2.321	155,4	401	102.668	1,6	6,7	2.016	2.626
Explotación de minas y canteras	5.659	471,3	159	49.914	2,4	8,3	4.733	6.584
Industria manufacturera	3.089	68,0	1.552	418.506	1,5	2,2	2.955	3.222
Suministro de electricidad, gas, vapor y aire acondicionado	4.478	394,8	31	8.619	1,2	8,8	3.703	5.253
Suministro de agua, evacuación de aguas residuales, gestión de desecho	5.090	395,7	22	6.345	1,1	7,8	4.313	5.867
Construcción	3.366	46,6	1.392	362.779	1,1	1,4	3.274	3.457
Venta por mayor y menor, reparación de automotores	2.814	50,6	2.499	687.226	1,3	1,8	2.715	2.914
Transporte y almacenamiento	3.442	66,9	1.171	320.495	1,6	1,9	3.311	3.574
Actividades de alojamiento y servicio de comidas	2.511	65,8	884	241.617	1,3	2,6	2.382	2.640
Informaciones y comunicaciones	3.966	221,8	172	48.918	1,2	5,6	3.530	4.401
Intermediación financiera y seguros	4.884	238,6	159	45.075	1,5	4,9	4.416	5.353
Actividades inmobiliarias	4.542	738,7	32	9.680	1,6	16,3	3.092	5.993
Servicios profesionales y técnicos	3.617	140,0	346	101.060	1,4	3,9	3.342	3.891
Actividades de servicios administrativos y de apoyo	2.517	108,7	242	75.500	1,3	4,3	2.304	2.731
Adm. Pública, defensa y seguridad social	4.503	118,8	591	146.526	1,5	2,6	4.269	4.736
Servicios de educación	4.359	93,5	774	215.760	1,6	2,1	4.176	4.543
Servicios de salud y asistencia social	4.308	154,0	452	127.220	1,4	3,6	4.006	4.611
Actividades artísticas, entretenimiento y recreativas	2.830	287,3	89	23.433	1,2	10,1	2.266	3.394
Otras actividades de servicios	2.186	104,3	353	96.652	1,5	4,8	1.981	2.391
Actividades de hogares privados	1.840	58,8	295	87.280	1,4	3,2	1.725	1.956
Servicios de organismos extraterritorriales	5.522	711,2	3	948	1,3	12,9	4.126	6.918

RURAL: INGRESOS LABORALES

CARACTERÍSTICA SELECCIONADA	VALOR ESTIMADO (V)	ERROR ESTÁNDAR (EE)	NÚMERO DE CASOS		EFECTO DE DISEÑO (ED)	ERROR RELATIVO (EE/V) (%)	INTERVALO DE CONFIANZA	
			Sin Ponderar (SP)	Ponderado (P)			Límite inferior	Límite superior
INGRESO PROMEDIO MENSUAL								
Total	**1.606**	**52,2**	**2.999**	**1.262.812**	**2,9**	**3,3**	**1.503**	**1.709**
CATEGORÍA EN EL EMPLEO								
Obrero (a)	2.673	88,6	253	93.015	1,2	3,3	2.498	2.847
Empleado (a)	3.719	163,9	399	141.298	2,3	4,4	3.396	4.043
Trabajador(a) por cuenta propia	1.134	47,6	2.209	978.576	3,4	4,2	1.040	1.228
Patrón, socio o empleador que no recibe remuneración	3.122	281,2	97	38.855	1,2	9,0	2.568	3.677
Empleado(a) del hogar	1.647	327,2	15	5.707	1,5	19,9	1.001	2.292
Otros	2.401	506,5	26	5.362	0,9	21,1	1.401	3.400
GRUPO OCUPACIONAL								
Directivos Adm. Pública y empresas	4.558	518,9	33	13.077	1,0	11,4	3.534	5.582
Profesionales científicos e intelectuales	4.935	169,4	166	57.484	1,4	3,4	4.601	5.269
Técnicos de nivel medio	3.445	373,7	42	14.806	1,2	10,8	2.708	4.182
Empleados de oficina	2.661	338,6	20	5.149	1,1	12,7	1.993	3.329
Trabajadores de servicio y vendedores	1.791	114,4	251	86.516	1,1	6,4	1.565	2.016
Trabajadores en agricultura, pecuaria, pesca y otros	1.042	59,0	1.763	811.522	4,6	5,7	925	1.158
Trabajadores de la construcción, Ind. manufacturera y otros	1.987	90,4	364	148.566	1,8	4,5	1.809	2.166
Operadores de instalación y maquinarias	3.123	167,6	198	61.663	1,3	5,4	2.792	3.453
Trabajadores no calificados	2.054	191,6	162	64.027	2,8	9,3	1.676	2.432
ACTIVIDAD ECONÓMICA								
Agricultura, ganadería, caza, pesca y silvicultura	1.061	59,1	1.824	834.550	4,5	5,6	945	1.178
Explotación de minas y canteras	3.037	394,8	70	18.583	1,6	13,0	2.258	3.816
Industria manufacturera	1.255	122,0	142	54.593	1,8	9,7	1.014	1.496
Suministro de electricidad, gas, vapor y aire acondicionado	4.399	875,9	5	2.131	0,8	19,9	2.671	6.127
Suministro de agua, evacuación de aguas residuales, gestión de desecho	1.625	0,0	1	600	-	-	1.625	1.625
Construcción	2.572	88,8	247	97.799	1,4	3,5	2.397	2.747
Venta por mayor y menor, reparación de automotores	1.954	137,1	194	69.014	1,1	7,0	1.683	2.224
Transporte y almacenamiento	2.915	223,3	91	35.723	1,5	7,7	2.474	3.356
Actividades de alojamiento y servicio de comidas	2.164	238,4	74	27.331	0,9	11,0	1.694	2.635
Informaciones y comunicaciones	2.645	342,7	7	1.331	0,4	13,0	1.969	3.322
Intermediación financiera y seguros	2.675	90,5	2	797	0,7	3,4	2.496	2.854
Actividades inmobiliarias	3.384	708,0	7	3.370	1,2	20,9	1.987	4.781
Servicios profesionales y técnicos	1.562	408,5	4	1.293	1,0	26,2	756	2.368
Actividades de servicios administrativos y de apoyo	1.708	245,5	9	1.540	0,4	14,4	1.223	2.192
Adm. Pública, defensa y seguridad social	3.251	212,8	51	16.103	0,7	6,5	2.831	3.670
Servicios de educación	4.642	136,4	176	62.284	1,3	2,9	4.373	4.911
Servicios de salud y asistencia social	3.407	323,4	36	10.926	0,9	9,5	2.769	4.045
Actividades artísticas, entretenimiento y recreativas	4.373	330,1	5	2.284	0,1	7,5	3.722	5.024
Otras actividades de servicios	2.458	920,7	32	12.708	2,3	37,5	641	4.274
Actividades de hogares privados	1.557	379,6	22	9.849	3,0	24,4	808	2.306

CHUQUISACA: INGRESOS LABORALES

CARACTERÍSTICA SELECCIONADA	VALOR ESTIMADO (V)	ERROR ESTÁNDAR (EE)	NÚMERO DE CASOS		EFECTO DE DISEÑO (ED)	ERROR RELATIVO (EE/V) (%)	INTERVALO DE CONFIANZA	
			Sin Ponderar (SP)	Ponderado (P)			Límite inferior	Límite superior
INGRESO PROMEDIO MENSUAL								
Total	**2.441**	**160,7**	**790**	**229.835**	**3,4**	**6,6**	**2.117**	**2.764**
CATEGORÍA EN EL EMPLEO								
Obrero (a)	2.632	204,4	96	25.778	2,2	7,8	2.220	3.044
Empleado (a)	4.341	280,1	200	57.132	1,6	6,5	3.777	4.906
Trabajador(a) por cuenta propia	1.566	135,2	434	131.959	3,1	8,6	1.293	1.838
Patrón, socio o empleador que no recibe remuneración	3.529	617,7	40	9.638	1,1	17,5	2.284	4.774
Empleado(a) del hogar	823	114,9	20	5.327	1,2	14,0	591	1.055
GRUPO OCUPACIONAL								
Directivos Adm. Pública y empresas	4.584	724,0	9	2.380	1,5	15,8	3.125	6.043
Profesionales científicos e intelectuales	5.355	472,3	95	29.515	1,9	8,8	4.403	6.307
Técnicos de nivel medio	4.223	509,1	35	9.894	1,1	12,1	3.197	5.249
Empleados de oficina	3.640	573,8	13	3.456	0,8	15,8	2.484	4.797
Trabajadores de servicio y vendedores	2.584	189,1	134	35.619	1,1	7,3	2.202	2.965
Trabajadores en agricultura, pecuaria, pesca y otros	861	93,5	237	73.977	3,3	10,9	673	1.050
Trabajadores de la construcción, Ind. manufacturera y otros	2.045	163,6	131	39.000	2,3	8,0	1.715	2.374
Operadores de instalación y maquinarias	3.533	228,6	74	18.313	1,0	6,5	3.072	3.993
Trabajadores no calificados	2.117	381,4	62	17.681	1,6	18,0	1.348	2.885
ACTIVIDAD ECONÓMICA								
Agricultura, ganadería, caza, pesca y silvicultura	856	93,5	237	73.977	3,3	10,9	668	1.045
Explotación de minas y canteras	5.322	980,7	9	1.682	2,2	18,4	3.345	7.298
Industria manufacturera	1.968	356,6	76	22.770	2,2	18,1	1.249	2.686
Suministro de agua, evacuación de aguas residuales, gestión de desecho	6.189	910,0	2	648	1,0	14,7	4.355	8.023
Construcción	2.886	216,6	77	24.014	1,3	7,5	2.450	3.323
Venta por mayor y menor, reparación de automotores	2.925	260,1	105	27.935	1,2	8,9	2.401	3.449
Transporte y almacenamiento	3.094	301,3	48	12.259	1,4	9,7	2.487	3.701
Actividades de alojamiento y servicio de comidas	2.492	328,7	34	9.035	1,2	13,2	1.829	3.154
Informaciones y comunicaciones	5.942	1223,8	6	1.906	1,2	20,6	3.475	8.408
Intermediación financiera y seguros	5.770	887,0	6	1.951	1,0	15,4	3.983	7.558
Actividades inmobiliarias	765	60,9	3	488	0,5	8,0	642	888
Servicios profesionales y técnicos	3.039	562,1	10	3.768	1,8	18,5	1.906	4.171
Actividades de servicios administrativos y de apoyo	2.036	427,6	17	4.509	0,8	21,0	1.175	2.898
Adm. Pública, defensa y seguridad social	5.248	741,3	30	7.994	1,0	14,1	3.754	6.742
Servicios de educación	4.904	541,7	60	17.217	2,5	11,0	3.812	5.996
Servicios de salud y asistencia social	4.517	718,5	38	11.248	1,6	15,9	3.069	5.965
Actividades artísticas, entretenimiento y recreativas	2.157	771,6	3	719	0,9	35,8	602	3.712
Otras actividades de servicios	627	111,2	10	2.794	1,3	17,7	403	851
Actividades de hogares privados	862	124,7	19	4.922	1,3	14,5	611	1.114

LA PAZ: INGRESOS LABORALES

CARACTERÍSTICA SELECCIONADA	VALOR ESTIMADO (V)	ERROR ESTÁNDAR (EE)	NÚMERO DE CASOS		EFECTO DE DISEÑO (ED)	ERROR RELATIVO (EE/V) (%)	INTERVALO DE CONFIANZA	
			Sin Ponderar (SP)	Ponderado (P)			Límite inferior	Límite superior
INGRESO PROMEDIO MENSUAL								
Total	**2.548**	**63,5732**	**3.937**	**1.134**	**3,3**	**2,5**	**2.423**	**2.673**
CATEGORÍA EN EL EMPLEO								
Obrero (a)	3.036	64,8	344	86.016	1,0	2,1	2.908	3.163
Empleado (a)	3.706	122,8	1.313	323.935	2,8	3,3	3.464	3.948
Trabajador(a) por cuenta propia	1.845	69,7	2.069	667.186	3,7	3,8	1.708	1.983
Patrón, socio o empleador que no recibe remuneración	4.137	305,8	134	37.918	1,4	7,4	3.535	4.739
Empleado(a) del hogar	1.843	107,7	70	16.831	1,3	5,8	1.631	2.055
Otros	4.116	2484,5	7	2.210	2,1	60,4	-778	9.009
GRUPO OCUPACIONAL								
Fuerzas Armadas	6.862	1157,3	8	1.838	0,9	16,9	4.583	9.142
Directivos Adm. Pública y empresas	6.677	843,8	83	22.949	2,6	12,6	5.015	8.339
Profesionales científicos e intelectuales	4.807	155,9	423	108.596	1,5	3,2	4.500	5.114
Técnicos de nivel medio	3.527	145,0	297	71.133	0,9	4,1	3.241	3.812
Empleados de oficina	3.118	133,4	137	33.159	0,8	4,3	2.856	3.381
Trabajadores de servicio y vendedores	2.260	61,4	983	233.866	1,1	2,7	2.139	2.381
Trabajadores en agricultura, pecuaria, pesca y otros	906	125,7	388	259.296	11,5	13,9	658	1.153
Trabajadores de la construcción, Ind. manufacturera y otros	2.571	73,2	901	219.134	1,9	2,8	2.427	2.715
Operadores de instalación y maquinarias	3.353	116,8	440	107.149	1,7	3,5	3.123	3.583
Trabajadores no calificados	2.100	142,9	277	76.978	3,4	6,8	1.819	2.382
ACTIVIDAD ECONÓMICA								
Agricultura, ganadería, caza, pesca y silvicultura	891	126,8	397	266.035	12,2	14,2	641	1.140
Explotación de minas y canteras	3.037	763,3	28	9.056	4,0	25,1	1.534	4.540
Industria manufacturera	2.666	129,7	591	139.183	1,8	4,9	2.411	2.922
Suministro de electricidad, gas, vapor y aire acondicionado	4.905	672,9	9	2.830	1,4	13,7	3.580	6.230
Suministro de agua, evacuación de aguas residuales, gestión de desecho	4.164	0,0	1	197	-	-	4.164	4.164
Construcción	3.129	88,1	424	105.160	1,2	2,8	2.956	3.303
Venta por mayor y menor, reparación de automotores	2.410	91,0	789	187.149	1,3	3,8	2.231	2.589
Transporte y almacenamiento	3.312	130,7	403	97.324	1,6	3,9	3.055	3.570
Actividades de alojamiento y servicio de comidas	2.427	114,5	263	64.178	0,9	4,7	2.202	2.653
Informaciones y comunicaciones	3.506	433,4	59	14.311	0,9	12,4	2.652	4.360
Intermediación financiera y seguros	5.202	510,7	54	13.583	1,5	9,8	4.196	6.208
Actividades inmobiliarias	4.129	771,9	13	4.443	1,2	18,7	2.609	5.650
Servicios profesionales y técnicos	3.716	216,5	118	29.034	0,9	5,8	3.290	4.143
Actividades de servicios administrativos y de apoyo	2.267	184,7	51	12.276	1,0	8,1	1.903	2.630
Adm. Pública, defensa y seguridad social	4.565	221,4	182	45.996	1,4	4,9	4.129	5.001
Servicios de educación	4.309	161,3	221	58.895	1,3	3,7	3.992	4.627
Servicios de salud y asistencia social	3.891	292,2	111	26.640	1,1	7,5	3.315	4.466
Actividades artísticas, entretenimiento y recreativas	3.157	516,8	38	8.843	0,9	16,4	2.139	4.175
Otras actividades de servicios	2.559	426,9	107	27.653	2,6	16,7	1.718	3.400
Actividades de hogares privados	1.773	202,0	76	20.805	4,2	11,4	1.375	2.171
Servicios de organismos extraterritorriales	6.571	326,5	2	504	0,9	5,0	5.927	7.213

COCHABAMBA: INGRESOS LABORALES

CARACTERÍSTICA SELECCIONADA	VALOR ESTIMADO (V)	ERROR ESTÁNDAR (EE)	NÚMERO DE CASOS		EFECTO DE DISEÑO (ED)	ERROR RELATIVO (EE/V) (%)	INTERVALO DE CONFIANZA	
			Sin Ponderar (SP)	Ponderado (P)			Límite inferior	Límite superior
INGRESO PROMEDIO MENSUAL								
Total	**2.749**	**58,6601**	**2.987**	**776.252**	**2,2**	**2,1**	**2.633**	**2.865**
CATEGORÍA EN EL EMPLEO								
Obrero (a)	3.039	85,2	236	55.937	1,0	2,8	2.871	3.207
Empleado (a)	3.629	102,3	996	229.508	1,7	2,8	3.427	3.831
Trabajador(a) por cuenta propia	2.140	67,2	1.595	452.702	2,6	3,1	2.008	2.273
Patrón, socio o empleador que no recibe remuneración	4.910	339,8	122	29.502	0,9	6,9	4.240	5.581
Empleado(a) del hogar	2.002	144,1	38	8.603	1,2	7,2	1.717	2.286
GRUPO OCUPACIONAL								
Fuerzas Armadas	6.735	582,0	12	2.611	1,5	8,6	5.586	7.883
Directivos Adm. Pública y empresas	5.800	496,7	67	16.149	0,8	8,6	4.820	6.780
Profesionales científicos e intelectuales	4.611	136,9	355	81.221	0,8	3,0	4.340	4.881
Técnicos de nivel medio	3.813	196,5	204	46.639	1,1	5,2	3.426	4.201
Empleados de oficina	3.451	173,1	94	21.394	1,0	5,0	3.109	3.793
Trabajadores de servicio y vendedores	2.405	83,4	669	153.239	1,1	3,5	2.241	2.570
Trabajadores en agricultura, pecuaria, pesca y otros	1.411	124,9	422	183.929	6,7	8,8	1.165	1.658
Trabajadores de la construcción, Ind. manufacturera y otros	2.722	60,4	681	155.543	1,3	2,2	2.603	2.841
Operadores de instalación y maquinarias	3.428	115,2	296	70.985	1,2	3,4	3.200	3.655
Trabajadores no calificados	2.284	97,1	187	44.541	0,9	4,3	2.092	2.475
ACTIVIDAD ECONÓMICA								
Agricultura, ganadería, caza, pesca y silvicultura	1.443	126,2	430	185.985	6,7	8,7	1.194	1.692
Explotación de minas y canteras	4.945	1010,8	10	2.845	2,3	20,4	2.951	6.940
Industria manufacturera	2.993	136,7	346	78.242	1,1	4,6	2.723	3.263
Suministro de electricidad, gas, vapor y aire acondicionado	4.556	568,9	8	2.089	1,2	12,5	3.434	5.679
Suministro de agua, evacuación de aguas residuales, gestión de desecho	4.572	729,3	6	1.335	0,7	15,9	3.134	6.011
Construcción	3.249	102,2	362	83.902	1,3	3,1	3.047	3.450
Venta por mayor y menor, reparación de automotores	2.551	100,3	592	137.774	1,1	3,9	2.353	2.748
Transporte y almacenamiento	3.508	133,4	269	63.177	1,1	3,8	3.244	3.771
Actividades de alojamiento y servicio de comidas	2.407	134,8	209	47.279	1,1	5,6	2.141	2.673
Informaciones y comunicaciones	3.974	375,4	42	9.315	0,9	9,4	3.234	4.715
Intermediación financiera y seguros	4.389	306,7	39	8.690	0,9	7,0	3.784	4.994
Actividades inmobiliarias	3.252	573,0	9	2.278	1,0	17,6	2.122	4.383
Servicios profesionales y técnicos	3.335	233,6	80	18.142	1,0	7,0	2.874	3.796
Actividades de servicios administrativos y de apoyo	2.177	160,5	64	14.027	0,9	7,4	1.861	2.494
Adm. Pública, defensa y seguridad social	4.628	344,3	105	24.598	2,2	7,4	3.948	5.307
Servicios de educación	4.218	183,7	179	42.354	1,3	4,4	3.855	4.580
Servicios de salud y asistencia social	4.743	367,1	99	22.107	1,0	7,7	4.019	5.468
Actividades artísticas, entretenimiento y recreativas	3.114	574,1	21	5.842	2,0	18,4	1.981	4.246
Otras actividades de servicios	2.036	134,5	79	17.669	0,8	6,6	1.771	2.302
Actividades de hogares privados	2.002	144,1	38	8.603	1,2	7,2	1.717	2.286

ORURO: INGRESOS LABORALES

CARACTERÍSTICA SELECCIONADA	VALOR ESTIMADO (V)	ERROR ESTÁNDAR (EE)	NÚMERO DE CASOS		EFECTO DE DISEÑO (ED)	ERROR RELATIVO (EE/V) (%)	INTERVALO DE CONFIANZA	
			Sin Ponderar (SP)	Ponderado (P)			Límite inferior	Límite superior
INGRESO PROMEDIO MENSUAL								
Total	**2.490**	**144,3025**	**887**	**225.067**	**3,4**	**5,8**	**2.200**	**2.780**
CATEGORÍA EN EL EMPLEO								
Obrero (a)	4.597	582,0	38	8.980	1,6	12,7	3.428	5.766
Empleado (a)	4.117	206,5	244	60.657	1,6	5,0	3.702	4.531
Trabajador(a) por cuenta propia	1.543	116,6	542	142.446	3,2	7,6	1.309	1.777
Patrón, socio o empleador que no recibe remuneración	4.768	552,3	32	7.457	1,1	11,6	3.658	5.877
Empleado(a) del hogar	1.195	42,1	5	935	0,1	3,5	1.111	1.280
Otros	2.844	458,3	26	4.592	1,1	16,1	1.923	3.764
GRUPO OCUPACIONAL								
Directivos Adm. Pública y empresas	7.322	610,8	15	4.335	0,8	8,3	6.095	8.549
Profesionales científicos e intelectuales	4.711	268,7	104	29.090	1,4	5,7	4.171	5.251
Técnicos de nivel medio	3.543	414,2	48	12.224	1,4	11,7	2.711	4.375
Empleados de oficina	2.933	505,2	15	3.859	1,1	17,2	1.919	3.948
Trabajadores de servicio y vendedores	2.204	165,9	165	39.016	1,2	7,5	1.871	2.538
Trabajadores en agricultura, pecuaria, pesca y otros	667	98,0	217	62.408	2,6	14,7	471	864
Trabajadores de la construcción, Ind. manufacturera y otros	2.592	182,1	157	38.112	1,8	7,0	2.226	2.958
Operadores de instalación y maquinarias	3.612	355,9	107	22.452	2,0	9,9	2.897	4.327
Trabajadores no calificados	2.175	172,5	59	13.571	0,8	7,9	1.828	2.521
ACTIVIDAD ECONÓMICA								
Agricultura, ganadería, caza, pesca y silvicultura	690	101,6	223	63.717	2,6	14,7	485	894
Explotación de minas y canteras	4.656	678,7	58	11.210	2,3	14,6	3.293	6.020
Industria manufacturera	2.748	289,3	68	16.690	1,2	10,5	2.167	3.329
Suministro de electricidad, gas, vapor y aire acondicionado	7.740	2936,2	2	341	0,7	37,9	1.842	13.637
Suministro de agua, evacuación de aguas residuales, gestión de desecho	4.961	1583,7	2	455	0,9	31,9	1.780	8.142
Construcción	3.217	265,5	103	24.668	2,1	8,3	2.684	3.751
Venta por mayor y menor, reparación de automotores	2.239	172,7	138	33.577	1,1	7,7	1.893	2.586
Transporte y almacenamiento	2.785	216,7	41	9.647	0,8	7,8	2.350	3.221
Actividades de alojamiento y servicio de comidas	2.064	363,3	52	12.004	1,3	17,6	1.334	2.794
Informaciones y comunicaciones	3.751	473,9	7	2.145	0,9	12,6	2.799	4.702
Intermediación financiera y seguros	8.555	1702,7	3	816	1,0	19,9	5.135	11.975
Servicios profesionales y técnicos	2.171	189,5	19	5.712	0,8	8,7	1.791	2.552
Actividades de servicios administrativos y de apoyo	1.350	0,0	1	151	-	-	1.350	1.350
Adm. Pública, defensa y seguridad social	3.952	377,7	25	6.294	1,2	9,6	3.193	4.710
Servicios de educación	4.801	388,6	71	19.284	2,3	8,1	4.020	5.581
Servicios de salud y asistencia social	4.942	347,5	34	8.636	0,6	7,0	4.244	5.640
Actividades artísticas, entretenimiento y recreativas	1.739	334,6	12	3.263	1,0	19,2	1.067	2.411
Otras actividades de servicios	2.319	341,8	23	5.523	1,3	14,7	1.633	3.006
Actividades de hogares privados	1.195	42,1	5	935	0,1	3,5	1.111	1.280

POTOSÍ: INGRESOS LABORALES

CARACTERÍSTICA SELECCIONADA	VALOR ESTIMADO (V)	ERROR ESTÁNDAR (EE)	NÚMERO DE CASOS		EFECTO DE DISEÑO (ED)	ERROR RELATIVO (EE/V) (%)	INTERVALO DE CONFIANZA	
			Sin Ponderar (SP)	Ponderado (P)			Límite inferior	Límite superior
INGRESO PROMEDIO MENSUAL								
Total	**2.090**	**110,7302**	**650**	**316.794**	**1,6**	**5,3**	**1.866**	**2.313**
CATEGORÍA EN EL EMPLEO								
Obrero (a)	3.320	216,3	55	22.398	0,8	6,5	2.884	3.757
Empleado (a)	4.171	178,7	144	69.326	1,2	4,3	3.811	4.532
Trabajador(a) por cuenta propia	1.001	88,5	396	206.018	2,1	8,8	822	1.179
Patrón, socio o empleador que no recibe remuneración	4.006	520,2	13	5.819	0,6	13,0	2.956	5.056
Empleado(a) del hogar	1.067	332,7	3	1.529	1,3	31,2	395	1.738
Otros	5.757	947,7	39	11.704	2,5	16,5	3.844	7.670
GRUPO OCUPACIONAL								
Directivos Adm. Pública y empresas	4.149	1156,1	4	2.144	1,3	27,9	1.816	6.482
Profesionales científicos e intelectuales	5.238	207,4	63	31.724	1,5	4,0	4.819	5.657
Técnicos de nivel medio	3.340	369,2	23	10.934	0,8	11,1	2.595	4.085
Empleados de oficina	4.213	501,4	16	7.879	0,8	11,9	3.201	5.225
Trabajadores de servicio y vendedores	1.669	204,5	88	38.789	1,7	12,3	1.256	2.081
Trabajadores en agricultura, pecuaria, pesca y otros	461	54,6	235	134.027	4,7	11,8	351	571
Trabajadores de la construcción, Ind. manufacturera y otros	2.658	175,9	82	36.172	1,1	6,6	2.303	3.013
Operadores de instalación y maquinarias	4.416	398,3	105	38.964	2,2	9,0	3.613	5.220
Trabajadores no calificados	1.390	196,7	34	16.162	1,1	14,2	993	1.787
ACTIVIDAD ECONÓMICA								
Agricultura, ganadería, caza, pesca y silvicultura	444	53,2	241	137.930	5,4	12,0	337	551
Explotación de minas y canteras	4.825	474,2	80	28.419	2,1	9,8	3.868	5.782
Industria manufacturera	2.970	356,5	29	14.781	0,9	12,0	2.250	3.689
Suministro de electricidad, gas, vapor y aire acondicionado	4.390	950,6	2	476	0,4	21,7	2.472	6.309
Construcción	2.692	199,5	45	18.745	0,9	7,4	2.290	3.095
Venta por mayor y menor, reparación de automotores	1.755	216,0	68	30.703	1,3	12,3	1.319	2.191
Transporte y almacenamiento	3.050	559,6	21	8.814	1,6	18,3	1.921	4.180
Actividades de alojamiento y servicio de comidas	1.997	465,4	22	8.955	1,6	23,3	1.058	2.936
Informaciones y comunicaciones	2.849	768,0	4	1.539	0,6	27,0	1.299	4.399
Intermediación financiera y seguros	4.421	813,4	4	1.696	0,6	18,4	2.780	6.063
Servicios profesionales y técnicos	2.731	603,6	7	3.466	0,9	22,1	1.513	3.949
Actividades de servicios administrativos y de apoyo	2.466	440,9	4	2.309	2,1	17,9	1.576	3.356
Adm. Pública, defensa y seguridad social	3.929	213,8	22	10.733	0,5	5,4	3.498	4.361
Servicios de educación	4.942	209,3	61	31.837	1,1	4,2	4.520	5.365
Servicios de salud y asistencia social	3.890	431,7	19	7.502	0,7	11,1	3.019	4.762
Actividades artísticas, entretenimiento y recreativas	476	0,0	1	307	-	-	476	476
Otras actividades de servicios	1.556	204,0	17	7.054	1,0	13,1	1.144	1.968
Actividades de hogares privados	1.067	332,7	3	1.529	1,3	31,2	395	1.738

TARIJA: INGRESOS LABORALES

CARACTERÍSTICA SELECCIONADA	VALOR ESTIMADO (V)	ERROR ESTÁNDAR (EE)	NÚMERO DE CASOS		EFECTO DE DISEÑO (ED)	ERROR RELATIVO (EE/V) (%)	INTERVALO DE CONFIANZA	
			Sin Ponderar (SP)	Ponderado (P)			Límite inferior	Límite superior
INGRESO PROMEDIO MENSUAL								
Total	**2.966**	**82,1420**	**1.305**	**238.834**	**1,7**	**2,8**	**2.803**	**3.130**
CATEGORÍA EN EL EMPLEO								
Obrero (a)	2.524	137,5	56	11.070	1,6	5,4	2.251	2.798
Empleado (a)	3.772	132,4	403	74.326	1,6	3,5	3.509	4.036
Trabajador(a) por cuenta propia	2.396	82,4	750	136.584	1,5	3,4	2.232	2.560
Patrón, socio o empleador que no recibe remuneración	5.665	524,3	66	11.742	0,9	9,3	4.621	6.709
Empleado(a) del hogar	1.255	105,3	30	5.113	1,0	8,4	1.045	1.464
GRUPO OCUPACIONAL								
Fuerzas Armadas	4.680	746,2	2	392	1,1	15,9	3.194	6.166
Directivos Adm. Pública y empresas	6.559	1068,5	25	4.948	1,4	16,3	4.432	8.687
Profesionales científicos e intelectuales	4.740	174,1	152	29.389	1,0	3,7	4.394	5.087
Técnicos de nivel medio	3.838	250,0	80	14.931	1,4	6,5	3.340	4.336
Empleados de oficina	2.883	265,5	31	5.432	1,2	9,2	2.355	3.412
Trabajadores de servicio y vendedores	2.769	121,8	331	57.479	0,9	4,4	2.527	3.012
Trabajadores en agricultura, pecuaria, pesca y otros	1.448	116,1	183	37.998	1,6	8,0	1.217	1.679
Trabajadores de la construcción, Ind. manufacturera y otros	2.939	158,8	243	42.192	1,4	5,4	2.623	3.255
Operadores de instalación y maquinarias	3.288	134,4	152	26.696	1,1	4,1	3.020	3.556
Trabajadores no calificados	1.855	138,2	106	19.377	1,3	7,4	1.580	2.130
ACTIVIDAD ECONÓMICA								
Agricultura, ganadería, caza, pesca y silvicultura	1.472	115,8	185	38.427	1,5	7,9	1.241	1.703
Explotación de minas y canteras	2.363	403,2	5	901	0,8	17,1	1.560	3.166
Industria manufacturera	2.528	245,0	107	18.612	1,7	9,7	2.040	3.016
Suministro de electricidad, gas, vapor y aire acondicionado	6.052	1318,3	4	739	1,1	21,8	3.427	8.677
Suministro de agua, evacuación de aguas residuales, gestión de desecho	6.158	336,5	2	389	1,1	5,5	5.488	6.828
Construcción	3.340	169,5	143	26.325	1,0	5,1	3.002	3.678
Venta por mayor y menor, reparación de automotores	3.116	152,7	273	47.317	0,9	4,9	2.812	3.420
Transporte y almacenamiento	3.252	150,4	123	21.104	1,0	4,6	2.953	3.552
Actividades de alojamiento y servicio de comidas	2.455	244,4	86	15.041	1,0	10,0	1.968	2.942
Informaciones y comunicaciones	3.978	598,9	14	2.557	1,1	15,1	2.785	5.170
Intermediación financiera y seguros	4.107	294,8	13	2.460	0,8	7,2	3.520	4.694
Actividades inmobiliarias	3.334	692,2	4	654	0,8	20,8	1.956	4.713
Servicios profesionales y técnicos	3.670	499,6	29	5.542	1,2	13,6	2.675	4.665
Actividades de servicios administrativos y de apoyo	1.978	377,6	23	4.056	1,1	19,1	1.226	2.730
Adm. Pública, defensa y seguridad social	4.149	241,3	92	17.238	1,3	5,8	3.668	4.629
Servicios de educación	4.647	320,2	74	14.293	1,4	6,9	4.009	5.285
Servicios de salud y asistencia social	4.189	254,4	54	10.147	0,9	6,1	3.683	4.696
Actividades artísticas, entretenimiento y recreativas	2.973	455,9	3	523	0,9	15,3	2.066	3.881
Otras actividades de servicios	2.206	343,7	39	7.036	1,3	15,6	1.522	2.891
Actividades de hogares privados	1.203	92,2	32	5.475	0,8	7,7	1.019	1.386

SANTA CRUZ: INGRESOS LABORALES

CARACTERÍSTICA SELECCIONADA	VALOR ESTIMADO (V)	ERROR ESTÁNDAR (EE)	NÚMERO DE CASOS		EFECTO DE DISEÑO (ED)	ERROR RELATIVO (EE/V) (%)	INTERVALO DE CONFIANZA	
			Sin Ponderar (SP)	Ponderado (P)			Límite inferior	Límite superior
INGRESO PROMEDIO MENSUAL								
Total	**3.235**	**56,0670**	**2.645**	**1.309.184**	**1,8**	**1,7**	**3.124**	**3.346**
CATEGORÍA EN EL EMPLEO								
Obrero (a)	3.149	82,5	256	124.870	1,2	2,6	2.986	3.312
Empleado (a)	3.693	91,0	1.031	508.786	1,7	2,5	3.513	3.872
Trabajador(a) por cuenta propia	2.790	67,6	1.157	575.889	1,5	2,4	2.656	2.923
Patrón, socio o empleador que no recibe remuneración	4.912	398,0	102	52.509	1,4	8,1	4.126	5.698
Empleado(a) del hogar	2.091	92,0	99	47.130	1,0	4,4	1.909	2.273
GRUPO OCUPACIONAL								
Fuerzas Armadas	6.754	125,3	2	1.005	1,0	1,9	6.506	7.001
Directivos Adm. Pública y empresas	5.794	471,8	74	37.457	1,3	8,1	4.862	6.726
Profesionales científicos e intelectuales	4.696	173,9	251	127.428	1,6	3,7	4.352	5.039
Técnicos de nivel medio	4.114	185,4	226	111.941	1,0	4,5	3.748	4.480
Empleados de oficina	3.132	109,8	100	49.206	0,9	3,5	2.915	3.349
Trabajadores de servicio y vendedores	2.752	76,6	630	307.145	1,0	2,8	2.600	2.903
Trabajadores en agricultura, pecuaria, pesca y otros	2.097	182,4	192	113.350	2,2	8,7	1.737	2.458
Trabajadores de la construcción, Ind. manufacturera y otros	2.934	68,5	582	280.201	1,2	2,3	2.799	3.069
Operadores de instalación y maquinarias	3.729	111,1	346	165.600	1,2	3,0	3.510	3.949
Trabajadores no calificados	2.380	84,0	242	115.853	1,1	3,5	2.214	2.546
ACTIVIDAD ECONÓMICA								
Agricultura, ganadería, caza, pesca y silvicultura	2.424	169,8	228	132.943	1,7	7,0	2.088	2.759
Explotación de minas y canteras	6.984	1513,1	25	12.271	1,3	21,7	3.996	9.972
Industria manufacturera	3.206	132,6	330	159.574	1,3	4,1	2.944	3.467
Suministro de electricidad, gas, vapor y aire acondicionado	3.323	495,0	7	3.415	1,0	14,9	2.346	4.301
Suministro de agua, evacuación de aguas residuales, gestión de desecho	4.553	707,4	8	3.763	1,1	15,5	3.156	5.950
Construcción	3.318	74,4	322	153.833	0,9	2,2	3.171	3.464
Venta por mayor y menor, reparación de automotores	3.142	91,1	539	263.940	1,0	2,9	2.962	3.322
Transporte y almacenamiento	3.539	117,2	275	131.783	1,3	3,3	3.308	3.771
Actividades de alojamiento y servicio de comidas	2.614	119,4	203	98.136	1,1	4,6	2.378	2.850
Informaciones y comunicaciones	4.223	417,0	34	16.782	0,9	9,9	3.400	5.047
Intermediación financiera y seguros	4.714	449,0	30	14.792	0,9	9,5	3.828	5.601
Actividades inmobiliarias	5.218	1253,3	10	5.187	1,1	24,0	2.743	7.693
Servicios profesionales y técnicos	3.986	321,6	68	33.335	1,3	8,1	3.351	4.621
Actividades de servicios administrativos y de apoyo	2.824	178,7	80	37.896	0,9	6,3	2.471	3.177
Adm. Pública, defensa y seguridad social	4.165	219,8	66	33.340	1,2	5,3	3.731	4.599
Servicios de educación	4.034	142,1	142	73.416	1,0	3,5	3.753	4.314
Servicios de salud y asistencia social	3.940	281,8	91	45.210	1,3	7,2	3.383	4.496
Actividades artísticas, entretenimiento y recreativas	3.535	821,1	11	5.398	1,1	23,2	1.914	5.157
Otras actividades de servicios	2.325	227,3	75	36.201	1,3	9,8	1.876	2.774
Actividades de hogares privados	2.075	92,7	100	47.525	1,0	4,5	1.892	2.258
Servicios de organismos extraterritorriales	4.330	0,0	1	444	-	-	4.330	4.330

BENI: INGRESOS LABORALES

CARACTERÍSTICA SELECCIONADA	VALOR ESTIMADO (V)	ERROR ESTÁNDAR (EE)	NÚMERO DE CASOS		EFECTO DE DISEÑO (ED)	ERROR RELATIVO (EE/V) (%)	INTERVALO DE CONFIANZA	
			Sin Ponderar (SP)	Ponderado (P)			Límite inferior	Límite superior
INGRESO PROMEDIO MENSUAL								
Total	**2.965**	**76,3504**	**836**	**156.176**	**0,9**	**2,6**	**2.811**	**3.118**
CATEGORÍA EN EL EMPLEO								
Obrero (a)	2.788	132,3	138	25.480	1,4	4,7	2.522	3.054
Empleado (a)	3.958	161,2	274	51.324	1,4	4,1	3.633	4.282
Trabajador(a) por cuenta propia	2.235	86,5	346	64.799	0,6	3,9	2.061	2.409
Patrón, socio o empleador que no recibe remuneración	4.361	670,8	42	7.850	0,9	15,4	3.012	5.710
Empleado(a) del hogar	1.239	104,4	34	6.357	1,2	8,4	1.029	1.449
Otros	5.225	0,0	2	367	-	-	5.225	5.225
GRUPO OCUPACIONAL								
Fuerzas Armadas	7.767	460,5	6	1.251	0,4	5,9	6.841	8.693
Directivos Adm. Pública y empresas	4.545	437,0	43	8.144	1,0	9,6	3.667	5.424
Profesionales científicos e intelectuales	5.031	283,1	101	18.934	1,6	5,6	4.462	5.601
Técnicos de nivel medio	3.551	311,6	43	8.212	0,8	8,8	2.925	4.178
Empleados de oficina	3.208	332,7	33	6.234	1,1	10,4	2.539	3.877
Trabajadores de servicio y vendedores	2.576	213,2	127	23.816	1,1	8,3	2.147	3.005
Trabajadores en agricultura, pecuaria, pesca y otros	1.718	209,6	131	24.565	0,9	12,2	1.297	2.140
Trabajadores de la construcción, Ind. manufacturera y otros	2.722	121,4	180	33.568	1,1	4,5	2.478	2.966
Operadores de instalación y maquinarias	3.155	186,6	70	12.658	1,0	5,9	2.780	3.530
Trabajadores no calificados	1.969	159,9	102	18.794	1,3	8,1	1.648	2.291
ACTIVIDAD ECONÓMICA								
Agricultura, ganadería, caza, pesca y silvicultura	1.831	206,2	145	27.133	1,0	11,3	1.416	2.245
Explotación de minas y canteras	4.545	878,0	11	1.842	1,2	19,3	2.779	6.310
Industria manufacturera	2.638	165,5	104	19.316	1,0	6,3	2.305	2.971
Suministro de electricidad, gas, vapor y aire acondicionado	3.228	470,8	3	601	1,0	14,6	2.282	4.175
Suministro de agua, evacuación de aguas residuales, gestión de desecho	9.733	0,0	1	209	-	-	9.733	9.733
Construcción	2.973	177,7	95	17.656	1,3	6,0	2.616	3.330
Venta por mayor y menor, reparación de automotores	2.654	229,3	109	20.432	1,1	8,6	2.193	3.115
Transporte y almacenamiento	3.076	260,7	49	9.033	1,0	8,5	2.552	3.600
Actividades de alojamiento y servicio de comidas	2.634	238,4	64	11.867	1,0	9,1	2.154	3.113
Informaciones y comunicaciones	2.726	141,5	4	750	0,1	5,2	2.442	3.011
Intermediación financiera y seguros	3.724	561,5	8	1.510	0,6	15,1	2.595	4.853
Servicios profesionales y técnicos	3.753	901,0	14	2.800	1,1	24,0	1.942	5.565
Actividades de servicios administrativos y de apoyo	2.310	939,8	7	1.406	1,2	40,7	420	4.199
Adm. Pública, defensa y seguridad social	4.324	376,0	49	9.482	1,2	8,7	3.568	5.080
Servicios de educación	4.914	183,4	84	15.411	1,0	3,7	4.545	5.283
Servicios de salud y asistencia social	5.241	591,1	28	5.346	1,0	11,3	4.052	6.429
Actividades artísticas, entretenimiento y recreativas	2.673	986,3	3	582	1,0	36,9	690	4.656
Otras actividades de servicios	1.961	327,3	24	4.442	0,9	16,7	1.303	2.619
Actividades de hogares privados	1.239	104,4	34	6.357	1,2	8,4	1.029	1.449

PANDO: INGRESOS LABORALES

CARACTERÍSTICA SELECCIONADA	VALOR ESTIMADO (V)	ERROR ESTÁNDAR (EE)	NÚMERO DE CASOS		EFECTO DE DISEÑO (ED)	ERROR RELATIVO (EE/V) (%)	INTERVALO DE CONFIANZA	
			Sin Ponderar (SP)	Ponderado (P)			Límite inferior	Límite superior
INGRESO PROMEDIO MENSUAL								
Total	**3.193**	**98,2154**	**581**	**52.796**	**1,6**	**3,1**	**2.992**	**3.393**
CATEGORÍA EN EL EMPLEO								
Obrero (a)	2.825	162,4	73	6.458	1,9	5,8	2.494	3.156
Empleado (a)	3.899	135,6	232	22.304	1,8	3,5	3.622	4.175
Trabajador(a) por cuenta propia	2.480	141,3	243	21.034	1,7	5,7	2.191	2.768
Patrón, socio o empleador que no recibe remuneración	4.675	925,8	23	2.021	1,1	19,8	2.786	6.563
Empleado(a) del hogar	1.798	225,0	10	979	1,4	12,5	1.339	2.256
GRUPO OCUPACIONAL								
Fuerzas Armadas	5.497	1444,3	3	338	1,5	26,3	2.551	8.443
Directivos Adm. Pública y empresas	6.119	645,7	10	1.018	1,3	10,6	4.802	7.436
Profesionales científicos e intelectuales	4.895	202,4	62	5.845	1,5	4,1	4.482	5.307
Técnicos de nivel medio	3.904	247,2	41	3.950	1,4	6,3	3.400	4.409
Empleados de oficina	3.863	172,6	34	3.457	0,6	4,5	3.511	4.215
Trabajadores de servicio y vendedores	3.057	207,9	95	8.943	1,5	6,8	2.633	3.482
Trabajadores en agricultura, pecuaria, pesca y otros	1.838	170,4	112	9.079	1,6	9,3	1.490	2.186
Trabajadores de la construcción, Ind. manufacturera y otros	3.370	288,4	78	6.961	1,2	8,6	2.782	3.958
Operadores de instalación y maquinarias	3.193	197,9	66	6.005	1,2	6,2	2.790	3.597
Trabajadores no calificados	2.281	169,3	80	7.199	1,7	7,4	1.936	2.627
ACTIVIDAD ECONÓMICA								
Agricultura, ganadería, caza, pesca y silvicultura	1.942	164,2	139	11.072	1,7	8,5	1.607	2.277
Explotación de minas y canteras	10.407	3832,6	3	270	1,0	36,8	2.591	18.224
Industria manufacturera	3.017	161,4	43	3.932	0,9	5,4	2.687	3.346
Suministro de electricidad, gas, vapor y aire acondicionado	1.800	0,0	1	87	-	-	1.800	1.800
Suministro de agua, evacuación de aguas residuales, gestión de desecho	3.669	0,0	1	123	-	-	3.669	3.669
Construcción	3.333	138,1	68	6.276	0,9	4,1	3.051	3.614
Venta por mayor y menor, reparación de automotores	3.325	252,2	80	7.415	1,3	7,6	2.810	3.839
Transporte y almacenamiento	2.871	288,8	33	3.078	1,6	10,1	2.282	3.460
Actividades de alojamiento y servicio de comidas	2.616	299,8	25	2.453	1,1	11,5	2.004	3.227
Informaciones y comunicaciones	3.674	326,8	9	942	1,3	8,9	3.007	4.340
Intermediación financiera y seguros	6.148	1091,5	4	374	1,2	17,8	3.922	8.374
Servicios profesionales y técnicos	3.754	408,0	5	555	1,0	10,9	2.922	4.586
Actividades de servicios administrativos y de apoyo	2.329	165,7	4	410	1,5	7,1	1.991	2.667
Adm. Pública, defensa y seguridad social	4.014	245,7	71	6.955	1,7	6,1	3.513	4.515
Servicios de educación	4.599	215,7	58	5.336	1,1	4,7	4.159	5.039
Servicios de salud y asistencia social	4.185	433,9	14	1.312	1,3	10,4	3.300	5.070
Actividades artísticas, entretenimiento y recreativas	2.635	87,5	2	241	1,3	3,3	2.456	2.814
Otras actividades de servicios	1.843	333,4	11	987	0,9	18,1	1.163	2.523
Actividades de hogares privados	1.798	225,0	10	979	1,4	12,5	1.339	2.256

Anexo N° 3.6

BOLIVIA: POBREZA

CARACTERÍSTICA SELECCIONADA	VALOR ESTIMADO (V)	ERROR ESTÁNDAR (EE)	NÚMERO DE CASOS		EFECTO DE DISEÑO (ED)	ERROR RELATIVO (EE/V) (%)	INTERVALO DE CONFIANZA	
			Sin Ponderar (SP)	Ponderado (P)			Límite inferior	Límite superior
INDICADORES DE POBREZA								
Población total	11.364.966	119.330	37.499	11.364.966	-	1,0	11.130.762	11.599.170
Población pobre	3.926.821	111.217	12.225	3.926.821	15,9	2,8	3.708.540	4.145.101
Incidencia de pobreza (FGT0)	34,6	0,8	12.225	3.926.821	10,3	2,3	33,0	36,1
Brecha de pobreza (FGT1)	14,1	0,5	37.499	11.364.966	14,6	3,5	13,2	15,1
Magnitud de pobreza (FGT2)	8,2	0,4	37.499	11.364.966	15,5	4,6	7,5	9,0
INDICADORES DE POBREZA EXTREMA								
Población total	11.364.966	119.330	37.499	11.364.966	-	1,0	11.130.762	11.599.170
Población pobre	1.727.641	89.350	4.855	1.727.641	18,0	5,2	1.552.277	1.903.004
Incidencia de pobreza (FGT0)	15,2	0,7	4.855	1.727.641	14,5	4,6	13,9	16,6
Brecha de pobreza (FGT1)	6,1	0,4	37.499	11.364.966	15,6	6,0	5,4	6,8
Magnitud de pobreza (FGT2)	3,6	0,3	37.499	11.364.966	15,2	7,5	3,1	4,1
ÍNDICE DE GINI	**0,432**	**0,000**	**37.370**	**11.323.867**	**4,2**	**0,0**	**0,432**	**0,432**

URBANA: POBREZA

CARACTERÍSTICA SELECCIONADA	VALOR ESTIMADO (V)	ERROR ESTÁNDAR (EE)	NÚMERO DE CASOS		EFECTO DE DISEÑO (ED)	ERROR RELATIVO (EE/V) (%)	INTERVALO DE CONFIANZA	
			Sin Ponderar (SP)	Ponderado (P)			Límite inferior	Límite superior
INDICADORES DE POBREZA								
Población total	7.901.997	57.911	29.196	7.901.997	-	0,7	7.788.299	8.015.696
Población pobre	2.061.464	57.550	7.971	2.061.464	8,1	2,8	1.948.473	2.174.455
Incidencia de pobreza (FGT0)	26,1	0,7	7.971	2.061.464	7,0	2,6	24,8	27,4
Brecha de pobreza (FGT1)	8,4	0,3	29.196	7.901.997	7,1	3,4	7,9	9,0
Magnitud de pobreza (FGT2)	4,1	0,2	29.196	7.901.997	6,6	4,5	3,8	4,5
INDICADORES DE POBREZA EXTREMA								
Población total	7.901.997	57.911	29.196	7.901.997	-	0,7	7.788.299	8.015.696
Población pobre	571.118	30.639	2.295	571.118	6,6	5,4	510.963	631.274
Incidencia de pobreza (FGT0)	7,2	0,4	2.295	571.118	6,4	5,3	6,5	8,0
Brecha de pobreza (FGT1)	2,2	0,2	29.196	7.901.997	6,1	6,8	1,9	2,5
Magnitud de pobreza (FGT2)	1,2	0,1	29.196	7.901.997	5,8	9,6	0,9	1,4
ÍNDICE DE GINI	**0,378**	**0,000**	**29.085**	**7.869.166**	**1,6**	**0,0**	**0,378**	**0,378**

RURAL: POBREZA

CARACTERÍSTICA SELECCIONADA	VALOR ESTIMADO (V)	ERROR ESTÁNDAR (EE)	NÚMERO DE CASOS		EFECTO DE DISEÑO (ED)	ERROR RELATIVO (EE/V) (%)	INTERVALO DE CONFIANZA	
			Sin Ponderar (SP)	Ponderado (P)			Límite inferior	Límite superior
INDICADORES DE POBREZA								
Población total	3.462.969	104.336	8.303	3.462.969	-	3,0	3.257.097	3.668.841
Población pobre	1.865.357	95.169	4.254	1.865.357	25,3	5,1	1.677.573	2.053.141
Incidencia de pobreza (FGT0)	53,9	1,8	4.254	1.865.357	11,3	3,4	50,2	57,5
Brecha de pobreza (FGT1)	27,1	1,3	8.303	3.462.969	13,9	4,8	24,5	29,7
Magnitud de pobreza (FGT2)	17,6	1,1	8.303	3.462.969	13,7	6,0	15,5	19,7
INDICADORES DE POBREZA EXTREMA								
Población total	3.462.969	104.336	8.303	3.462.969	-	3,0	3.257.097	3.668.841
Población pobre	1.156.522	83.933	2.560	1.156.522	22,0	7,3	990.910	1.322.134
Incidencia de pobreza (FGT0)	33,4	1,9	2.560	1.156.522	13,3	5,7	29,8	37,2
Brecha de pobreza (FGT1)	14,9	1,0	8.303	3.462.969	12,9	6,9	12,9	16,9
Magnitud de pobreza (FGT2)	9,1	0,8	8.303	3.462.969	12,8	8,7	7,6	10,7
ÍNDICE DE GINI	**0,493**	**0,000**	**8.285**	**3.454.701**	**8,0**	**0,0**	**0,493**	**0,493**

CHUQUISACA: POBREZA

CARACTERÍSTICA SELECCIONADA	VALOR ESTIMADO (V)	ERROR ESTÁNDAR (EE)	NÚMERO DE CASOS		EFECTO DE DISEÑO (ED)	ERROR RELATIVO (EE/V) (%)	INTERVALO DE CONFIANZA	
			Sin Ponderar (SP)	Ponderado (P)			Límite inferior	Límite superior
INDICADORES DE POBREZA								
Población total	628.373	68.627	2.117	628.373	-	10,9	490.065	766.681
Población pobre	297.600	46.511	968	297.600	46,7	15,6	203.863	391.337
Incidencia de pobreza (FGT0)	47,4	3,2	968	297.600	8,8	6,8	41,0	53,9
Brecha de pobreza (FGT1)	22,7	2,2	2.117	628.373	11,5	9,9	18,2	27,2
Magnitud de pobreza (FGT2)	14,4	1,7	2.117	628.373	11,5	12,1	10,8	17,9
INDICADORES DE POBREZA EXTREMA								
Población total	628.373	68.627	2.117	628.373	-	10,9	490.065	766.681
Población pobre	164.317	38.171	510	164.317	40,6	23,2	87.387	241.246
Incidencia de pobreza (FGT0)	26,1	3,8	510	164.317	16,2	14,7	19,2	34,6
Brecha de pobreza (FGT1)	11,6	1,8	2.117	628.373	13,0	15,8	7,9	15,3
Magnitud de pobreza (FGT2)	6,9	1,1	2.117	628.373	8,6	16,1	4,6	9,1
ÍNDICE DE GINI	**0,490**	**0,000**	**2.085**	**621.043**	**27,0**	**0,0**	**0,490**	**0,490**

LA PAZ: POBREZA

CARACTERÍSTICA SELECCIONADA	VALOR ESTIMADO (V)	ERROR ESTÁNDAR (EE)	NÚMERO DE CASOS		EFECTO DE DISEÑO (ED)	ERROR RELATIVO (EE/V) (%)	INTERVALO DE CONFIANZA	
			Sin Ponderar (SP)	Ponderado (P)			Límite inferior	Límite superior
INDICADORES DE POBREZA								
Población total	2.890.555	50.107	9.965	2.890.555	-	1,7	2.791.863	2.989.247
Población pobre	1.085.749	52.281	3.062	1.085.749	13,9	4,8	982.776	1.188.722
Incidencia de pobreza (FGT0)	37,6	1,5	3.062	1.085.749	10,1	4,1	34,6	40,6
Brecha de pobreza (FGT1)	15,7	1,1	9.965	2.890.555	17,9	7,0	13,6	17,9
Magnitud de pobreza (FGT2)	9,2	0,9	9.965	2.890.555	19,0	9,2	7,6	10,9
INDICADORES DE POBREZA EXTREMA								
Población total	2.890.555	50.107	9.965	2.890.555	-	1,7	2.791.863	2.989.247
Población pobre	553.089	50.898	1.341	553.089	20,0	9,2	452.840	653.338
Incidencia de pobreza (FGT0)	19,1	1,6	1.341	553.089	16,9	8,4	16,2	22,5
Brecha de pobreza (FGT1)	7,1	0,8	9.965	2.890.555	17,6	11,2	5,6	8,7
Magnitud de pobreza (FGT2)	4,2	0,6	9.965	2.890.555	16,0	13,9	3,0	5,3
ÍNDICE DE GINI	**0,448**	**0,000**	**9.943**	**2.885.349**	**3,1**	**0,0**	**0,448**	**0,448**

COCHABAMBA: POBREZA

CARACTERÍSTICA SELECCIONADA	VALOR ESTIMADO (V)	ERROR ESTÁNDAR (EE)	NÚMERO DE CASOS		EFECTO DE DISEÑO (ED)	ERROR RELATIVO (EE/V) (%)	INTERVALO DE CONFIANZA	
			Sin Ponderar (SP)	Ponderado (P)			Límite inferior	Límite superior
INDICADORES DE POBREZA								
Población total	1.981.911	37.241	7.575	1.981.911	-	1,9	1.908.433	2.055.389
Población pobre	651.730	36.702	2.361	651.730	11,8	5,6	579.318	724.143
Incidencia de pobreza (FGT0)	32,9	1,6	2.361	651.730	9,3	5,0	29,7	36,2
Brecha de pobreza (FGT1)	12,9	1,0	7.575	1.981.911	15,2	8,1	10,9	15,0
Magnitud de pobreza (FGT2)	7,1	0,8	7.575	1.981.911	15,9	10,6	5,6	8,6
INDICADORES DE POBREZA EXTREMA								
Población total	1.981.911	37.241	7.575	1.981.911	-	1,9	1.908.433	2.055.389
Población pobre	253.430	32.633	760	253.430	18,5	12,9	189.045	317.815
Incidencia de pobreza (FGT0)	12,8	1,6	760	253.430	17,1	12,4	10,0	16,3
Brecha de pobreza (FGT1)	4,7	0,7	7.575	1.981.911	15,7	14,8	3,3	6,1
Magnitud de pobreza (FGT2)	2,5	0,4	7.575	1.981.911	12,9	17,4	1,7	3,4
ÍNDICE DE GINI	**0,414**	**0,000**	**7.562**	**1.978.735**	**2,7**	**0,0**	**0,414**	**0,414**

ORURO: POBREZA

CARACTERÍSTICA SELECCIONADA	VALOR ESTIMADO (V)	ERROR ESTÁNDAR (EE)	NÚMERO DE CASOS		EFECTO DE DISEÑO (ED)	ERROR RELATIVO (EE/V)(%)	INTERVALO DE CONFIANZA	
			Sin Ponderar (SP)	Ponderado (P)			Límite inferior	Límite superior
INDICADORES DE POBREZA								
Población total	540.686	37.539	2.188	540.686	-	6,9	465.287	616.085
Población pobre	182.493	32.654	732	182.493	35,8	17,9	116.906	248.080
Incidencia de pobreza (FGT0)	33,8	3,9	732	182.493	15,3	11,7	26,3	42,1
Brecha de pobreza (FGT1)	13,5	2,4	2.188	540.686	22,0	17,7	8,7	18,3
Magnitud de pobreza (FGT2)	7,5	1,6	2.188	540.686	19,6	21,3	4,3	10,8
INDICADORES DE POBREZA EXTREMA								
Población total	540.686	37.539	2.188	540.686	-	6,9	465.287	616.085
Población pobre	83.343	24.438	324	83.343	34,4	29,3	34.259	132.427
Incidencia de pobreza (FGT0)	15,4	3,6	324	83.343	21,6	23,2	9,5	24,0
Brecha de pobreza (FGT1)	5,6	1,4	2.188	540.686	17,2	25,8	2,7	8,5
Magnitud de pobreza (FGT2)	3,0	0,8	2.188	540.686	10,8	26,2	1,4	4,5
ÍNDICE DE GINI	**0,453**	**0,000**	**2.182**	**539.322**	**13,6**	**0,0**	**0,453**	**0,453**

POTOSÍ: POBREZA

CARACTERÍSTICA SELECCIONADA	VALOR ESTIMADO (V)	ERROR ESTÁNDAR (EE)	NÚMERO DE CASOS		EFECTO DE DISEÑO (ED)	ERROR RELATIVO (EE/V) (%)	INTERVALO DE CONFIANZA	
			Sin Ponderar (SP)	Ponderado (P)			Límite inferior	Límite superior
INDICADORES DE POBREZA								
Población total	889.613	32.464	1.854	889.613	-	3,6	824.098	955.127
Población pobre	462.929	42.279	886	462.929	16,8	9,1	377.606	548.251
Incidencia de pobreza (FGT0)	52,0	3,5	886	462.929	9,3	6,8	44,9	59,1
Brecha de pobreza (FGT1)	27,0	2,5	1.854	889.613	11,0	9,3	22,0	32,1
Magnitud de pobreza (FGT2)	17,9	2,2	1.854	889.613	12,4	12,2	13,5	22,3
INDICADORES DE POBREZA EXTREMA								
Población total	889.613	32.464	1.854	889.613	-	3,6	824.098	955.127
Población pobre	281.845	35.640	502	281.845	13,8	12,6	209.921	353.769
Incidencia de pobreza (FGT0)	31,7	3,3	502	281.845	9,2	10,3	25,5	38,6
Brecha de pobreza (FGT1)	15,5	2,3	1.854	889.613	12,6	14,5	11,0	20,0
Magnitud de pobreza (FGT2)	9,9	1,9	1.854	889.613	15,2	18,9	6,1	13,7
ÍNDICE DE GINI	**0,516**	**0,000**	**1.852**	**888.283**	**3,9**	**0,0**	**0,516**	**0,516**

TARIJA: POBREZA

CARACTERÍSTICA SELECCIONADA	VALOR ESTIMADO (V)	ERROR ESTÁNDAR (EE)	NÚMERO DE CASOS		EFECTO DE DISEÑO (ED)	ERROR RELATIVO (EE/V) (%)	INTERVALO DE CONFIANZA	
			Sin Ponderar (SP)	Ponderado (P)			Límite inferior	Límite superior
INDICADORES DE POBREZA								
Población total	566.857	17.561	3.086	566.857	-	3,1	531.888	601.826
Población pobre	162.957	12.141	918	162.957	6,9	7,5	138.781	187.132
Incidencia de pobreza (FGT0)	28,7	2,0	918	162.957	6,4	7,1	24,8	33,0
Brecha de pobreza (FGT1)	9,3	0,9	3.086	566.857	7,1	9,9	7,4	11,1
Magnitud de pobreza (FGT2)	4,6	0,6	3.086	566.857	7,0	13,4	3,3	5,8
INDICADORES DE POBREZA EXTREMA								
Población total	566.857	17.561	3.086	566.857	-	3,1	531.888	601.826
Población pobre	48.179	7.427	288	48.179	6,8	15,4	33.390	62.969
Incidencia de pobreza (FGT0)	8,5	1,3	288	48.179	6,7	15,2	6,3	11,5
Brecha de pobreza (FGT1)	2,7	0,5	3.086	566.857	7,0	19,8	1,6	3,8
Magnitud de pobreza (FGT2)	1,3	0,3	3.086	566.857	5,5	23,8	0,7	2,0
ÍNDICE DE GINI	**0,393**	**0,000**	**3.080**	**565.691**	**3,2**	**0,0**	**0,393**	**0,393**

SANTA CRUZ: POBREZA

CARACTERÍSTICA SELECCIONADA	VALOR ESTIMADO (V)	ERROR ESTÁNDAR (EE)	NÚMERO DE CASOS		EFECTO DE DISEÑO (ED)	ERROR RELATIVO (EE/V) (%)	INTERVALO DE CONFIANZA	
			Sin Ponderar (SP)	Ponderado (P)			Límite inferior	Límite superior
INDICADORES DE POBREZA								
Población total	3.250.910	52.182	6.557	3.250.910	-	1,6	3.147.864	3.353.955
Población pobre	849.148	54.439	1.723	849.148	9,5	6,4	741.646	956.649
Incidencia de pobreza (FGT0)	26,1	1,5	1.723	849.148	7,8	5,8	23,3	29,2
Brecha de pobreza (FGT1)	8,8	0,7	6.557	3.250.910	7,8	7,7	7,5	10,1
Magnitud de pobreza (FGT2)	4,7	0,5	6.557	3.250.910	7,8	10,6	3,7	5,7
INDICADORES DE POBREZA EXTREMA								
Población total	3.250.910	52.182	6.557	3.250.910	-	1,6	3.147.864	3.353.955
Población pobre	238.307	28.348	452	238.307	7,4	11,9	182.329	294.286
Incidencia de pobreza (FGT0)	7,3	0,8	452	238.307	6,7	11,4	5,8	9,2
Brecha de pobreza (FGT1)	2,9	0,5	6.557	3.250.910	8,1	15,6	2,0	3,8
Magnitud de pobreza (FGT2)	1,8	0,4	6.557	3.250.910	8,9	22,0	1,0	2,6
ÍNDICE DE GINI	**0,386**	**0,000**	**6.523**	**3.232.022**	**1,8**	**0,0**	**0,386**	**0,386**

BENI: POBREZA

CARACTERÍSTICA SELECCIONADA	VALOR ESTIMADO (V)	ERROR ESTÁNDAR (EE)	NÚMERO DE CASOS		EFECTO DE DISEÑO (ED)	ERROR RELATIVO (EE/V) (%)	INTERVALO DE CONFIANZA	
			Sin ponderar (SP)	Ponderado (P)			Límite inferior	Límite superior
INDICADORES DE POBREZA								
Población total	469.986	11.144	2.513	469.986	-	2,4	447.580	492.392
Población pobre	187.329	11.639	1.006	187.329	6,5	6,2	163.927	210.731
Incidencia de pobreza (FGT0)	39,9	2,2	1.006	187.329	5,0	5,5	35,6	44,3
Brecha de pobreza (FGT1)	17,7	1,7	2.513	469.986	10,1	9,8	14,2	21,2
Magnitud de pobreza (FGT2)	10,6	1,5	2.513	469.986	12,3	13,8	7,7	13,6
INDICADORES DE POBREZA EXTREMA								
Población total	469.986	11.144	2.513	469.986	-	2,4	447.580	492.392
Población pobre	90.629	11.317	488	90.629	9,4	12,5	67.875	113.382
Incidencia de pobreza (FGT0)	19,3	2,3	488	90.629	8,6	11,9	15,1	24,3
Brecha de pobreza (FGT1)	7,6	1,4	2.513	469.986	12,7	18,7	4,8	10,5
Magnitud de pobreza (FGT2)	4,6	1,2	2.513	469.986	15,7	26,8	2,1	7,1
ÍNDICE DE GINI	**0,433**	**0,000**	**2.499**	**467.346**	**1,4**	**0,0**	**0,433**	**0,433**

PANDO: POBREZA

CARACTERÍSTICA SELECCIONADA	VALOR ESTIMADO (V)	ERROR ESTÁNDAR (EE)	NÚMERO DE CASOS		EFECTO DE DISEÑO (ED)	ERROR RELATIVO (EE/V) (%)	INTERVALO DE CONFIANZA	
			Sin ponderar (SP)	Ponderado (P)			Límite inferior	Límite superior
INDICADORES DE POBREZA								
Población total	146.076	3.715	1.644	146.076	-	2,5	138.499	153.653
Población pobre	46.887	5.043	569	46.887	9,1	10,8	36.601	57.173
Incidencia de pobreza (FGT0)	32,1	3,1	569	46.887	7,3	9,6	26,1	38,7
Brecha de pobreza (FGT1)	11,1	1,9	1.644	146.076	13,8	17,3	7,2	15,0
Magnitud de pobreza (FGT2)	5,7	1,4	1.644	146.076	14,6	24,0	2,9	8,4
INDICADORES DE POBREZA EXTREMA								
Población total	146.076	3.715	1.644	146.076	-	2,5	138.499	153.653
Población pobre	14.502	4.084	190	14.502	14,5	28,2	6.172	22.831
Incidencia de pobreza (FGT0)	9,9	2,8	190	14.502	14,1	27,7	5,6	17,1
Brecha de pobreza (FGT1)	3,9	1,2	1.644	146.076	13,5	32,0	1,3	6,4
Magnitud de pobreza (FGT2)	2,0	0,8	1.644	146.076	12,2	37,8	0,5	3,6
ÍNDICE DE GINI	**0,411**	**0,000**	**1.644**	**146.076**	**1,3**	**0,0**	**0,411**	**0,411**

BOLIVIA: LÍNEAS DE POBREZA Y POBREZA EXTREMA EN BOLIVIANOS POR PERSONA AL MES, SEGÚN ÁREA Y CIUDAD, 2005 - 2018

INDICADORES	Nov-Dic 2005	Nov-Dic 2006	Oct-Nov 2007	Nov-Dic 2008	Nov-Dic 2009	Nov-Dic 2010	Nov-Dic 2011	Nov-Dic 2012	Nov-Dic 2013	Nov-Dic 2014	Nov-Dic 2015	Nov-Dic 2016	Nov-Dic 2017	Nov-Dic 2018
LÍNEAS DE POBREZA POR PERSONA AL MES (En bolivianos)														
Rural[1]	**281,5**	**294,0**	**360,1**	**456,7**	**423,8**	**-**	**510,4**	**523,9**	**542,3**	**552,6**	**550,6**	**558,8**	**542,8**	**567,6**
Urbana	**358,5**	**383,6**	**463,4**	**590,4**	**595,2**	**641,2**	**683,6**	**693,2**	**733,5**	**759,3**	**760,4**	**781,6**	**766,7**	**781,6**
Sucre	367,3	399,6	493,8	643,5	656,6	711,1	766,5	777,8	824,8	862,2	870,7	888,6	855,0	844,8
La Paz	368,8	385,5	430,8	573,8	569,7	613,0	668,3	690,4	747,0	760,7	782,7	817,6	801,1	830,0
Cochabamba	384,5	418,3	519,9	636,2	664,6	716,3	742,1	762,1	803,0	838,2	841,7	867,6	861,0	894,9
Oruro	335,3	350,5	391,7	502,7	480,2	513,3	544,1	551,7	603,0	620,1	622,4	640,2	638,0	654,1
Potosí	308,4	322,4	360,3	500,8	513,9	549,5	594,0	593,6	646,1	653,3	649,3	682,5	671,7	679,1
Tarija	384,5	418,3	516,9	607,1	652,9	706,4	755,5	755,3	796,1	846,9	837,4	863,2	859,6	871,0
Santa Cruz de la Sierra	388,8	422,1	543,3	663,4	681,6	716,3	742,0	757,4	784,8	819,6	816,6	845,0	829,5	839,4
Trinidad	388,8	422,1	543,3	581,1	576,8	629,7	654,8	657,0	680,1	721,6	714,9	725,8	712,2	724,4
Cobija	388,8	422,1	543,3	734,6	699,3	759,4	841,9	833,8	862,5	856,1	844,6	838,1	798,7	815,1
El Alto	299,6	313,3	371,0	461,1	456,1	496,8	526,9	553,0	587,6	614,5	623,4	647,4	640,5	663,1

INDICADORES	Nov-Dic 2005	Nov-Dic 2006	Oct-Nov 2007	Nov-Dic 2008	Nov-Dic 2009	Nov-Dic 2010	Nov-Dic 2011	Nov-Dic 2012	Nov-Dic 2013	Nov-Dic 2014	Nov-Dic 2015	Nov-Dic 2016	Nov-Dic 2017	Nov-Dic 2018
LÍNEAS DE POBREZA EXTREMA POR PERSONA AL MES (En bolivianos)														
Rural[1]	**160,5**	**167,6**	**205,2**	**260,3**	**241,6**	**-**	**290,9**	**298,6**	**309,1**	**315,0**	**313,8**	**318,5**	**309,4**	**323,5**
Urbana	**190,4**	**203,5**	**245,1**	**311,3**	**313,6**	**337,8**	**360,3**	**365,5**	**387,1**	**400,6**	**401,3**	**412,7**	**404,9**	**413,0**
Sucre	185,5	201,8	249,4	325,0	331,6	359,1	387,1	392,8	416,5	435,4	439,7	448,8	431,8	426,6
La Paz	205,0	214,3	239,5	319,0	316,8	340,9	371,6	383,9	415,3	423,0	435,2	454,6	445,4	461,5
Cochabamba	194,2	211,2	261,0	319,4	333,7	359,6	372,6	382,6	403,2	420,9	422,6	435,6	432,3	449,3
Oruro	186,4	194,9	217,8	279,5	267,0	285,4	302,5	306,7	335,3	344,8	346,1	356,0	354,7	363,7
Potosí	171,5	179,2	200,3	278,4	285,7	305,5	330,3	330,0	359,3	363,2	361,0	379,4	373,5	377,6
Tarija	194,2	211,2	261,0	306,6	329,7	356,8	381,5	381,4	402,0	427,7	422,9	435,9	434,1	439,9
Santa Cruz de la Sierra	197,5	214,5	276,0	337,0	346,2	363,9	376,9	384,8	398,7	416,4	414,8	429,3	421,4	426,4
Trinidad	197,5	214,5	276,0	295,2	293,0	319,9	332,7	333,8	345,5	366,6	363,1	368,7	361,8	368,0
Cobija	197,5	214,5	276,0	373,2	355,2	385,8	427,7	423,6	438,2	434,9	429,1	425,8	405,7	414,1
El Alto	181,8	190,2	225,2	279,9	276,9	301,6	319,8	335,7	356,7	373,0	378,4	393,0	388,8	402,5

Fuente: UDAPE con base en los datos del INE (Encuesta de Presupuestos Familiares 1990, Encuesta de EVI-FIS 1997, Encuesta de Hogares Programa Medición de Condiciones de Vida) Encuesta de Hogares 2005 y 2007 *www.udape.gob.bo*

[1] No se dispone de las líneas de pobreza rural para 2010, dado que no se realizó la Encuesta de Hogares 2010.

INE en base a los datos de precios promedio al consumidor para las 9 ciudades capitales incluyendo la ciudad de El Alto para los años 2008 al 2018.

ine

BOLIVIA

OFICINA CENTRAL LA PAZ
Avenida José Carrasco Nº 1391 - Miraflores
Telf.: (591-2) 2222333 • Fax (591-2) 2222885
www.ine.gob.bo

@INE_Bolivia ineboliviaoficial ineboliviaoficial ineboliviaoficial