



ESTADO PLURINACIONAL DE  
**BOLIVIA**

MINISTERIO DE DESARROLLO  
PRODUCTIVO Y ECONOMÍA PLURAL

# ORURO FICHAS MUNICIPALES



BICENTENARIO DE  
**BOLIVIA**



**BOLIVIA ES  
INDUSTRIALIZACIÓN**

# MUNICIPIO DE ORURO

## DATOS GENERALES Y DEMOGRÁFICOS

IDIOMAS QUE SE HABLA <sup>1</sup>		POBLACIÓN <sup>2</sup>			DATOS CLIMÁTICOS			Max.	Min.	Prom.
Castellano	205.808	2001	2012	Tasa	▲ Altura(m.s.n.m.) <sup>6</sup>	4.104		3.700	3.736	
Quechua	22.564	201.504	264.943	31%	☀ Temperatura(°C) <sup>7</sup>	8	7	8		
Aymara	19.517	Grado de Vulnerabilidad Alimentaria <sup>3</sup> Centros de Salud <sup>4</sup> Unidades Educativas <sup>5</sup>			Baja	▲ Precipitación(m.m.) <sup>8</sup>	37	34	35	
Otros idiomas nacionales	579				49					
Otros idiomas extranjeros	304				185					
Sin definir	5.055									
No se aplica (NSA)	11.116									
<b>Total</b>	<b>264.943</b>									

## DATOS ECONÓMICOS Y ESTRUCTURA EMPRESARIAL

TIPO SOCIETARIO, EMPRESAS REGISTRADAS A 2022 <sup>14</sup>		TIPO SOCIETARIO, EMPRESAS ACTIVAS 2022 <sup>14</sup>		TAMAÑO DE EMPRESAS ACTIVAS 2022 <sup>14</sup>		NÚMERO DE PRESTATARIOS ÚNICOS 2022 <sup>9</sup>	
Empresa Unipersonal	13.687	Empresa Unipersonal	3.812	Gran Empresa	5	Microcredito	39.867
Sociedad De Responsabilidad Limitada	2.389	Sociedad De Responsabilidad Limitada	880	Mediana Empresa	70	Pyme	128
Sociedad Anonima	41	Sociedad Anonima	15	Micro Empresa	2.668	Empresarial	3
Sociedad Constituida En El Extranjero	1	Entidad Financiera De Vivienda	1	Pequeña Empresa	180	<b>TOTAL</b>	<b>39.998</b>
Otros	7	Otros	1	Sin Asignacion	1.786		
<b>TOTAL</b>	<b>16.125</b>	<b>TOTAL</b>	<b>4.709</b>	<b>TOTAL</b>	<b>4.709</b>		

TAMAÑO DE CRÉDITOS (MILLONES DE DÓLARES) <sup>9</sup>							CRÉDITO FINANCIERO SEGÚN ACTIVIDAD (MILLONES DE DÓLARES) <sup>9</sup>						
Detalle	2017	2018	2019	2020	2021	2022	Detalle	2017	2018	2019	2020	2021	2022
Microcredito	230,34	271,68	288,53	302,15	325,70	381,48	INDUSTRIA						
Pyme	51,11	48,46	44,57	45,46	41,46	43,12	MANUFACTURERA	45,11	53,19	60,10	59,45	66,21	75,27
Empresarial	37,00	37,89	46,91	54,73	52,17	32,29	AGRICULTURA Y GANADERIA	15,72	20,90	26,58	28,60	37,55	50,98
<b>TOTAL</b>	<b>318,45</b>	<b>358,03</b>	<b>380,01</b>	<b>402,33</b>	<b>419,34</b>	<b>456,89</b>	CAZA, SILVICULTURA Y PESCA	0,02	0,04	0,07	0,07	0,08	0,07
							<b>TOTAL</b>	<b>60,86</b>	<b>74,12</b>	<b>86,76</b>	<b>88,12</b>	<b>103,84</b>	<b>126,32</b>

## DATOS DE PRODUCCIÓN

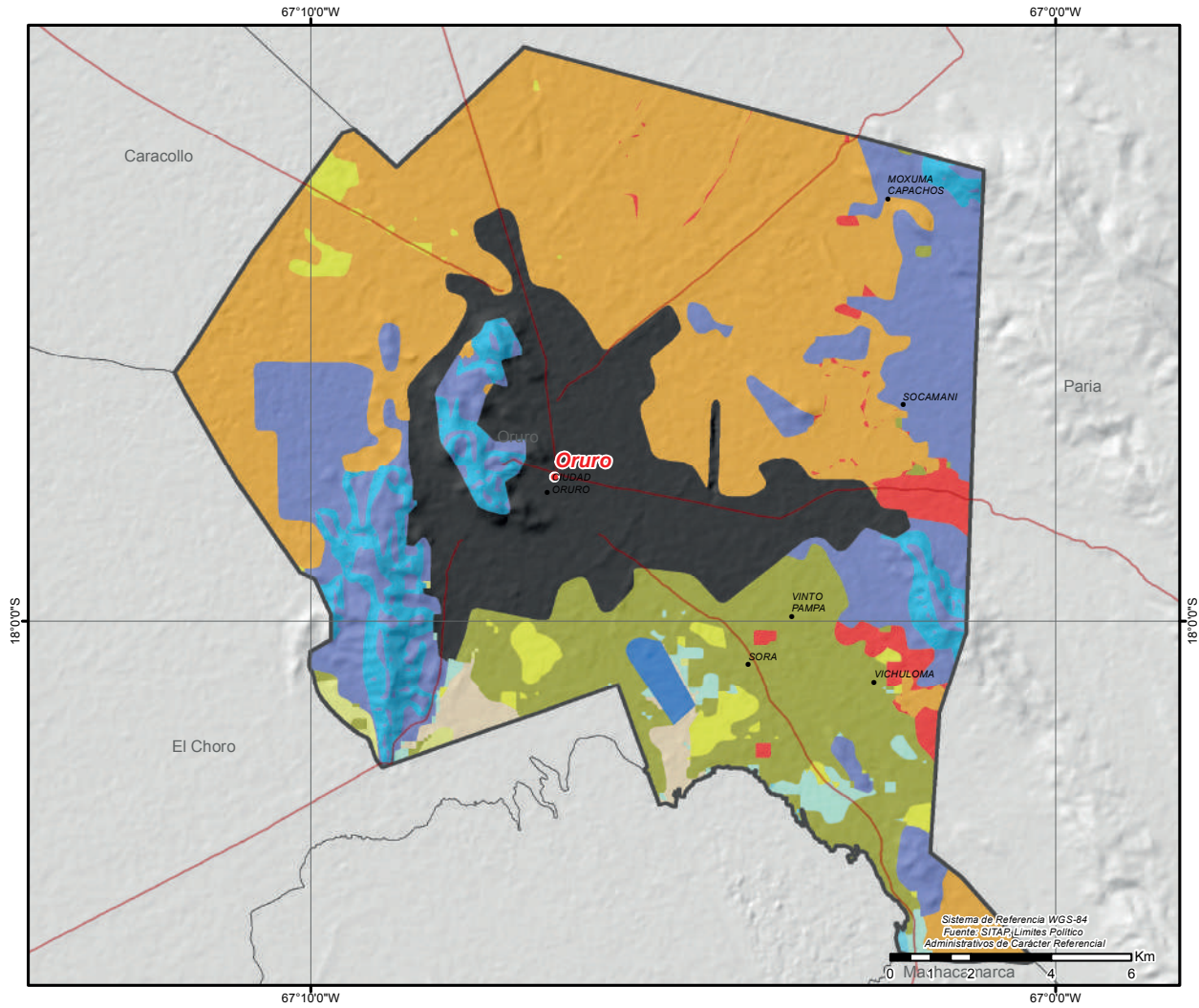
PRINCIPALES CULTIVOS 2022 <sup>10</sup>			PRODUCCIÓN AGRÍCOLA 2022 <sup>10</sup>			PRODUCCIÓN PECUARIA 2022 <sup>10</sup>			
Cultivo	Producción (Tm)	Superficie (ha)	Grupo	Producción (Tm)	Superficie (ha)	Grupo	Nº de Cabezas	Peso Pie (kg)	Peso Gancho (kg)

## VOCAIONES y POTENCIALIDADES AGROPRODUCTIVAS, PISCICOLA y AGROFORESTAL

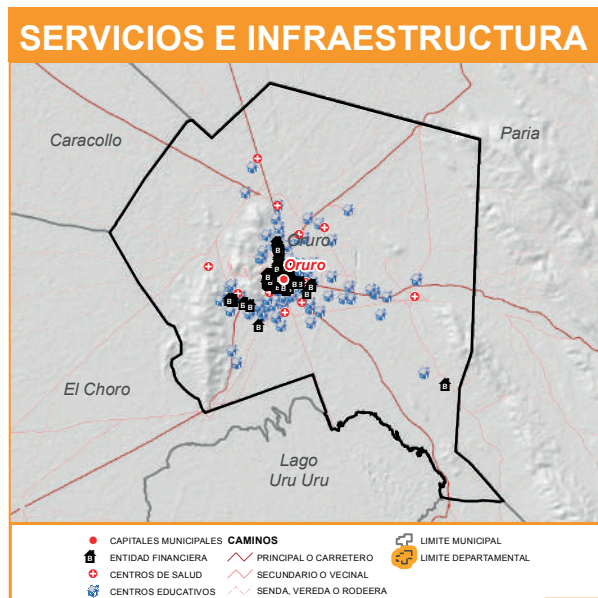
Vocación <sup>11</sup>	Sup. ha	%	potencial <sup>12</sup>	
Agropecuario	10.834 ha	39,36%	1. Procesamiento de carne 2. Comercio y reparación de vehículos 3. Fabricación de joyas y artículos conexos 4. Turismo 5. Cría de ganado camélido	
Zona urbana	4.939 ha	17,94%		
Explotación de yacimientos mineros	4.576 ha	16,63%		
Ganadería	3.571 ha	12,97%		
Vida silvestre	1.391 ha	5,06%		
Pastoreo extensivo	613 ha	2,23%		
Cultivos agrícolas	570 ha	2,07%		
Aprovechamiento forrajero	365 ha	1,33%		
Turístico escénico	352 ha	1,28%		
Piscícola y captación de agua	169 ha	0,62%		
Pastoreo limitado	118 ha	0,43%		
Protección y vida silvestre	24 ha	0,09%		
<b>TOTAL</b>	<b>27.522 ha *</b>	<b>100%</b>		

Cobertura Vegetal <sup>13</sup>	Sup. ha	%	Uso Actual <sup>13</sup>	Sup. ha	%
Herbazal	8.227 ha	30,11%	Prod. Ganadero	14.446 ha	52,87%
Puna Altoandina	7.616 ha	27,87%	Extractivo	8.027 ha	29,38%
Vegetación en Puna	6.530 ha	23,90%	Prod. Agrícola	1.701 ha	6,22%
Agricultura	1.701 ha	6,22%	Urbano	1.269 ha	4,64%
Estructura Urbana	1.269 ha	4,64%	Prod. Piscícola	802 ha	2,94%
Cuerpos de Agua	802 ha	2,94%	Prod. Agropecuario	605 ha	2,21%
Matorral	605 ha	2,21%	Recreativo	461 ha	1,69%
Depositos de Arena	461 ha	1,69%	Sin uso aparente	14 ha	0,05%
Vegetación Dispersa	100 ha	0,37%	<b>TOTAL</b>	<b>27.325 ha **</b>	<b>100%</b>
Sedimentos Lacustres	14 ha	0,05%			
<b>TOTAL</b>	<b>27.325 ha **</b>	<b>100%</b>			

# POTENCIAL PRODUCTIVO MUNICIPIO DE ORURO



● CAPITALES MUNICIPALES	■ APROVECHAMIENTO FORRAJERO	■ PROTECCION Y VIDA SILVESTRE
● LOCALIDADES	■ CULTIVOS AGRICOLAS	■ TURISTICO ESCENICO
— CAMINO PRINCIPAL	■ EXPLOTACION DE YACIMIENTOS MINEROS	■ VIDA SILVESTRE
■ LIMITE DEPARTAMENTAL	■ GANADERIA	■ PISCICOLA Y CAPTACION DE AGUA
<b>POTENCIAL PRODUCTIVO</b>	■ PASTOREO EXTENSIVO	■ ZONA URBANA
■ AGROPECUARIO	■ PASTOREO LIMITADO	



# MUNICIPIO DE CARACOLLO

## DATOS GENERALES Y DEMOGRÁFICOS

IDIOMAS QUE SE HABLA <sup>1</sup>	POBLACIÓN <sup>2</sup>			DATOS CLIMÁTICOS		
	2001	2012	Tasa	Max.	Min.	Prom.
Castellano	11.212	20.619	12%	Altura(m.s.n.m.) <sup>6</sup>	4.668	3.703 3.874
Aymara	8.506	23.115		Temperatura(°C) <sup>7</sup>	9	3 8
Quechua	1.892			Precipitación(m.m.) <sup>8</sup>	40	25 32
Otros idiomas nacionales	38					
Otros idiomas extranjeros	1					
Sin definir	540					
No se aplica (NSA)	926					
<b>Total</b>	<b>23.115</b>					

## DATOS ECONÓMICOS Y ESTRUCTURA EMPRESARIAL

TIPO SOCIETARIO, EMPRESAS REGISTRADAS A 2022 <sup>14</sup>	TIPO SOCIETARIO, EMPRESAS ACTIVAS 2022 <sup>14</sup>	TAMAÑO DE EMPRESAS ACTIVAS 2022 <sup>14</sup>	NÚMERO DE PRESTATARIOS ÚNICOS 2022 <sup>9</sup>
Empresa Unipersonal	239	55	24
Sociedad De Responsabilidad Limitada	15	7	38
Otros	1	0	62
<b>TOTAL</b>	<b>255</b>	<b>62</b>	<b>428</b>

TAMAÑO DE CRÉDITOS (MILLONES DE DÓLARES) <sup>9</sup>							CRÉDITO FINANCIERO SEGÚN ACTIVIDAD (MILLONES DE DÓLARES) <sup>9</sup>						
Detalle	2017	2018	2019	2020	2021	2022	Detalle	2017	2018	2019	2020	2021	2022
Microcredito	0,92	0,97	1,32	1,41	1,67	2,24	AGRICULTURA Y GANADERIA	0,41	0,66	1,08	1,16	1,44	1,98
<b>TOTAL</b>	<b>0,92</b>	<b>0,97</b>	<b>1,32</b>	<b>1,41</b>	<b>1,67</b>	<b>2,24</b>	INDUSTRIA MANUFACTURERA	0,03	0,02	0,03	0,05	0,06	0,05
							<b>TOTAL</b>	<b>0,44</b>	<b>0,68</b>	<b>1,11</b>	<b>1,21</b>	<b>1,50</b>	<b>2,03</b>

## DATOS DE PRODUCCIÓN

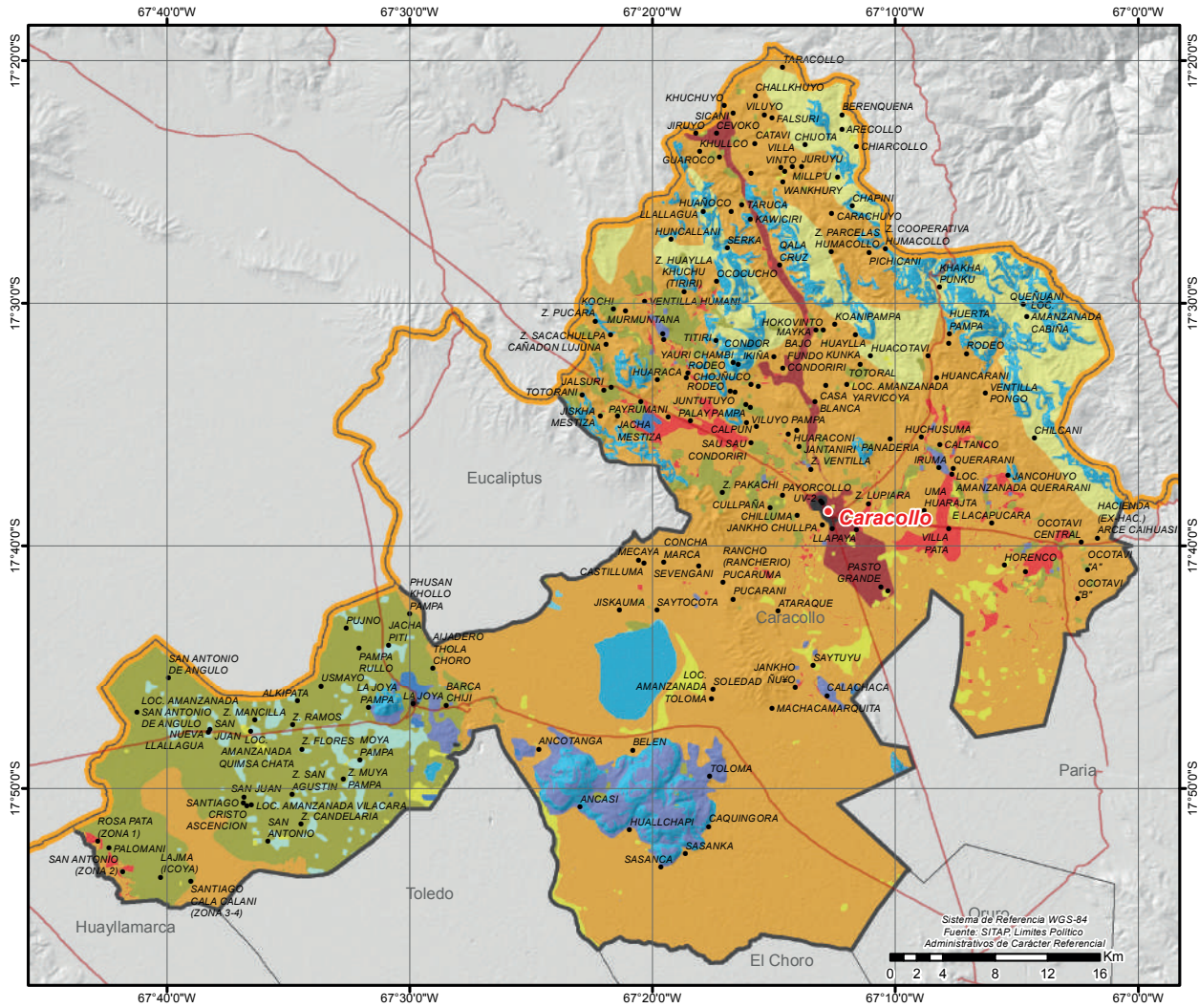
PRINCIPALES CULTIVOS 2022 <sup>10</sup>			PRODUCCIÓN AGRÍCOLA 2022 <sup>10</sup>			PRODUCCIÓN PECUARIA 2022 <sup>10</sup>			
Cultivo	Producción (Tm)	Superficie (ha)	Grupo	Producción (Tm)	Superficie (ha)	Grupo	N° de Cabezas	Peso Pie (kg)	Peso Gancho (kg)
Alfalfa	14.731	3.303	Forrajes	22.924	6.860	Ovinos	140.307	4.924.776	4.391.609
Cebada berza	8.120	3.524	Tuberculos	7.626	2.926	Bovinos	13.742	6.280.094	4.809.700
Papa	7.570	2.902	Hortalizas	3.332	486	Llamas	6.068	467.236	252.307
Zanahoria	1.943	107	Cereales	1.991	5.500	Porcino	2.390	0	0
Quínuia	1.245	4.684				Caprinos	64	800	480
Cebolla	987	60				Alpacas	3	132	70
Cebada en grano	472	422							

## VOCACIONES y POTENCIALIDADES AGROPRODUCTIVAS, PISCICOLA y AGROFORESTAL

Vocación <sup>11</sup>	Sup. ha	%	potencialx <sup>12</sup>
Agropecuario	131.284 ha	55,78%	1. Artesanía -hilados, textiles 2. Papa 3. Quínuia 4. Ganado ovino 5. Cultivo de hortalizas 6. Cría de ganado vacuno 7. Cría de ganado camélido
Ganadería	38.810 ha	16,49%	
Vida silvestre	20.055 ha	8,52%	
Pastoreo limitado	19.566 ha	8,31%	
Explotación de yacimientos mineros	6.545 ha	2,78%	
Pastoreo extensivo	4.913 ha	2,09%	
Cultivos agrícolas	4.667 ha	1,98%	
Cultivos agrícolas mercado local	4.330 ha	1,84%	
Turístico escénico	4.233 ha	1,80%	
Piscícola y captación de agua	578 ha	0,25%	
Zona urbana	250 ha	0,11%	
Protección y vida silvestre	137 ha	0,06%	
<b>TOTAL</b>	<b>235.368 ha *</b>	<b>100%</b>	

Cobertura Vegetal <sup>13</sup>	Sup. ha	%	Uso Actual <sup>13</sup>	Sup. ha	%
Puna Altoandina	93.526 ha	40,03%	Prod. Ganadero	101.162 ha	43,30%
Herbazal	87.149 ha	37,30%	Extractivo	93.526 ha	40,03%
Agricultura	17.261 ha	7,39%	Prod. Agrícola	17.261 ha	7,39%
Vegetación en Puna	14.010 ha	6,00%	Prod. Agropecuario	12.766 ha	5,46%
Matorral	12.752 ha	5,46%	Recreativo	5.065 ha	2,17%
Depositos de Arena	5.065 ha	2,17%	Sin uso aparente	3.329 ha	1,42%
Sedimentos Lacustres	3.329 ha	1,42%	Prod. Piscícola	460 ha	0,20%
Cuerpos de Agua	460 ha	0,20%	Urbano	86 ha	0,04%
Estructura Urbana	86 ha	0,04%	<b>TOTAL</b>	<b>233.653 ha **</b>	<b>100%</b>
Bosque Ralo	13 ha	0,01%			
Vegetación Dispersa	2 ha	0,00%			
<b>TOTAL</b>	<b>233.653 ha **</b>	<b>100%</b>			

# POTENCIAL PRODUCTIVO MUNICIPIO DE CARACOLLO



● CAPITALES MUNICIPALES	<b>POTENCIAL PRODUCTIVO</b>	■ GANADERIA	■ TURISTICO ESCENICO
● LOCALIDADES	■ AGROPECUARIO	■ PASTOREO EXTENSIVO	■ VIDA SILVESTRE
— CAMINO PRINCIPAL	■ CULTIVOS AGRICOLAS MERCADO LOCAL	■ PASTOREO LIMITADO	■ PISCICOLA Y CAPTACION DE AGUA
■ LIMITE DEPARTAMENTAL	■ CULTIVOS AGRICOLAS	■ ANDINISMO	■ ZONA URBANA
	■ EXPLOTACION DE YACIMIENTOS MINEROS	■ PROTECCION Y VIDA SILVESTRE	



# MUNICIPIO DE EL CHORO

## DATOS GENERALES Y DEMOGRÁFICOS

IDIOMAS QUE SE HABLA <sup>1</sup>	POBLACIÓN <sup>2</sup>			DATOS CLIMÁTICOS		
	2001	2012	Tasa	Max.	Min.	Prom.
Castellano	4.280	5.710	53%	Altura(m.s.n.m.) <sup>6</sup>	3.894	3.668 3.706
Quechua	3.755			Temperatura(°C) <sup>7</sup>	9	8 8
Aymara	127			Precipitación(m.m.) <sup>8</sup>	35	29 33
Otros idiomas nacionales	19					
Otros idiomas extranjeros	0					
Sin definir	196					
No se aplica (NSA)	348					
<b>Total</b>	<b>8.725</b>					

## DATOS ECONÓMICOS Y ESTRUCTURA EMPRESARIAL

TIPO SOCIETARIO, EMPRESAS REGISTRADAS A 2022 <sup>14</sup>	TIPO SOCIETARIO, EMPRESAS ACTIVAS 2022 <sup>14</sup>	TAMAÑO DE EMPRESAS ACTIVAS 2022 <sup>14</sup>	NÚMERO DE PRESTATARIOS ÚNICOS 2022 <sup>9</sup>
<b>TOTAL</b>	<b>0</b> Otros	<b>0</b> <b>TOTAL</b>	<b>0</b> <b>TOTAL</b>
	<b>TOTAL</b>	<b>0</b>	

TAMAÑO DE CRÉDITOS (MILLONES DE DÓLARES) <sup>9</sup>							CRÉDITO FINANCIERO SEGÚN ACTIVIDAD (MILLONES DE DÓLARES) <sup>9</sup>						
Detalle	2017	2018	2019	2020	2021	2022	Detalle	2017	2018	2019	2020	2021	2022
<b>TOTAL</b>	<b>0,00</b>	<b>0,00</b>	<b>0,00</b>	<b>0,00</b>	<b>0,00</b>	<b>0,00</b>	<b>TOTAL</b>	<b>0,00</b>	<b>0,00</b>	<b>0,00</b>	<b>0,00</b>	<b>0,00</b>	<b>0,00</b>

## DATOS DE PRODUCCIÓN

PRINCIPALES CULTIVOS 2022 <sup>10</sup>			PRODUCCIÓN AGRÍCOLA 2022 <sup>10</sup>			PRODUCCIÓN PECUARIA 2022 <sup>10</sup>			
Cultivo	Producción (Tm)	Superficie (ha)	Grupo	Producción (Tm)	Superficie (ha)	Grupo	N° de Cabezas	Peso Pie (kg)	Peso Gancho (kg)
Alfalfa	21.125	4.663	Forrajes	21.188	4.687	Ovinos	227.013	7.968.156	7.105.507
Papa	752	385	Tuberculos	755	386	Porcino	18.559	0	0
Quínoa	331	1.186	Cereales	585	1.444	Bovinos	15.501	7.083.957	5.425.350
Cebada en grano	233	214	Hortalizas	101	24	Llamas	637	49.049	26.486
Cebada berza	58	22				Alpacas	11	484	257
Zanahoria	50	8							
Cebolla	32	6							

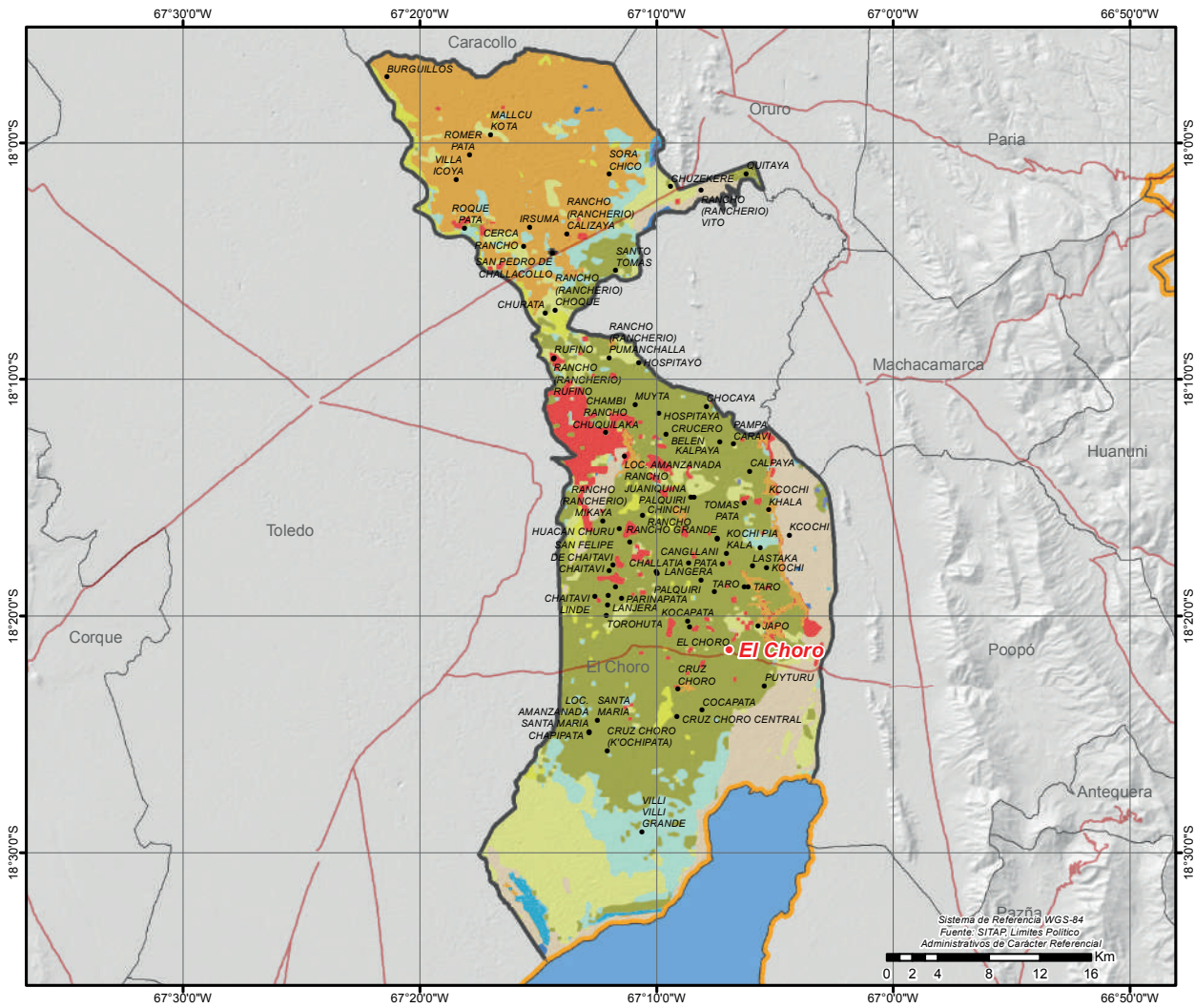
## VOCACIONES y POTENCIALIDADES AGROPRODUCTIVAS, PISCICOLA y AGROFORESTAL

Vocación <sup>11</sup>	Sup. ha	%	potencial <sup>12</sup>		
Ganadería	42.386 ha	38,03%	1. Turismo		
Agropecuario	22.963 ha	20,60%	2. Ganado ovino		
Pastoreo limitado	14.837 ha	13,31%	3. Quínoa		
Aprovechamiento forrajero	13.305 ha	11,94%	4. Pesca lacustre		
Turístico escénico	9.208 ha	8,26%	5. Producción de leche sin tratar		
Cultivos agrícolas	4.723 ha	4,24%	6. Cultivo de forrajes		
Pastoreo extensivo	2.724 ha	2,44%	7. Cría de ganado camélido		
Vida silvestre	697 ha	0,63%			
Piscícola y captación de agua	223 ha	0,20%			
Protección y vida silvestre	176 ha	0,16%			
Explotación de yacimientos mineros	165 ha	0,15%			
Zona urbana	37 ha	0,03%			
<b>TOTAL</b>	<b>111.444 ha *</b>	<b>100%</b>			

Cobertura Vegetal <sup>13</sup>	Sup. ha	%	Uso Actual <sup>13</sup>	Sup. ha	%
Herbazal	72.265 ha	65,28%	Prod. Ganadero	74.953 ha	67,71%
Vegetación Dispersa	14.156 ha	12,79%	Extractivo	12.846 ha	11,61%
Depositos de Arena	9.682 ha	8,75%	Recreativo	9.682 ha	8,75%
Agricultura	8.687 ha	7,85%	Prod. Agrícola	8.687 ha	7,85%
Matorral	3.223 ha	2,91%	Prod. Agropecuario	3.223 ha	2,91%
Vegetación en Puna	856 ha	0,77%	Sin uso aparente	781 ha	0,71%
Sedimentos Lacustres	781 ha	0,71%	Prod. Piscícola	488 ha	0,44%
Puna Altoandina	522 ha	0,47%	Urbano	34 ha	0,03%
Cuerpos de Agua	488 ha	0,44%	<b>TOTAL</b>	<b>110.694 ha **</b>	<b>100%</b>
Estructura Urbana	34 ha	0,03%			
<b>TOTAL</b>	<b>110.694 ha **</b>	<b>100%</b>			

# POTENCIAL PRODUCTIVO MUNICIPIO DE EL CHORO



● CAPITALES MUNICIPALES	<b>POTENCIAL PRODUCTIVO</b>	■ GANADERIA	■ VIDA SILVESTRE
● LOCALIDADES	■ AGROPECUARIO	■ PASTOREO EXTENSIVO	■ PISCICOLA Y CAPTACION DE AGUA
— CAMINO PRINCIPAL	■ APROVECHAMIENTO FORRAJERO	■ PASTOREO LIMITADO	■ ZONA URBANA
■ LIMITE DEPARTAMENTAL	■ CULTIVOS AGRICOLAS	■ PROTECCION Y VIDA SILVESTRE	
■ LAGOS	■ EXPLOTACION DE YACIMIENTOS MINEROS	■ TURISTICO ESCENICO	



# MUNICIPIO DE PARIA

## DATOS GENERALES Y DEMOGRÁFICOS

IDIOMAS QUE SE HABLA <sup>1</sup>	POBLACIÓN <sup>2</sup>			DATOS CLIMÁTICOS			
	2001	2012	Tasa	Max.	Min.	Prom.	
Quechua	8.776	13.978	-8%	Altura(m.s.n.m.) <sup>6</sup>	4.802	3.711	4.012
Castellano	2.887	12.846		Temperatura(°C) <sup>7</sup>	8	3	7
Aymara	461			Precipitación(m.m.) <sup>8</sup>	40	34	37
Otros idiomas nacionales	8						
Otros idiomas extranjeros	1						
Sin definir	232						
No se aplica (NSA)	481						
<b>Total</b>	<b>12.846</b>						

## DATOS ECONÓMICOS Y ESTRUCTURA EMPRESARIAL

TIPO SOCIETARIO, EMPRESAS REGISTRADAS A 2022 <sup>14</sup>	TIPO SOCIETARIO, EMPRESAS ACTIVAS 2022 <sup>14</sup>	TAMAÑO DE EMPRESAS ACTIVAS 2022 <sup>14</sup>	NÚMERO DE PRESTATARIOS ÚNICOS 2022 <sup>9</sup>
Empresa Unipersonal	24	11	3
Sociedad De Responsabilidad Limitada	8	6	1
<b>TOTAL</b>	<b>32</b>	<b>0</b>	<b>13</b>
	<b>TOTAL</b>	<b>17</b>	<b>17</b>

TAMAÑO DE CRÉDITOS (MILLONES DE DÓLARES) <sup>9</sup>							CRÉDITO FINANCIERO SEGÚN ACTIVIDAD (MILLONES DE DÓLARES) <sup>9</sup>						
Detalle	2017	2018	2019	2020	2021	2022	Detalle	2017	2018	2019	2020	2021	2022
<b>TOTAL</b>	<b>0,00</b>	<b>0,00</b>	<b>0,00</b>	<b>0,00</b>	<b>0,00</b>	<b>0,00</b>	<b>TOTAL</b>	<b>0,00</b>	<b>0,00</b>	<b>0,00</b>	<b>0,00</b>	<b>0,00</b>	<b>0,00</b>

## DATOS DE PRODUCCIÓN

PRINCIPALES CULTIVOS 2022 <sup>10</sup>			PRODUCCIÓN AGRÍCOLA 2022 <sup>10</sup>			PRODUCCIÓN PECUARIA 2022 <sup>10</sup>			
Cultivo	Producción (Tm)	Superficie (ha)	Grupo	Producción (Tm)	Superficie (ha)	Grupo	Nº de Cabezas	Peso Pie (kg)	Peso Gancho (kg)
Zanahoria	15.866	853	Hortalizas	23.448	1.751	Ovinos	90.354	3.171.425	2.828.080
Alfalfa	9.667	2.192	Forrajes	9.674	2.195	Llamas	24.560	1.891.120	1.021.205
Cebolla	6.897	397	Tuberculos	2.630	1.197	Bovinos	9.840	4.496.880	3.444.000
Papa	2.561	1.166	Cereales	1.845	3.132	Porcino	750	0	0
Cebada en grano	1.397	2.065				Caprinos	116	1.450	870
Haba	648	477							
Quínoa	271	860							

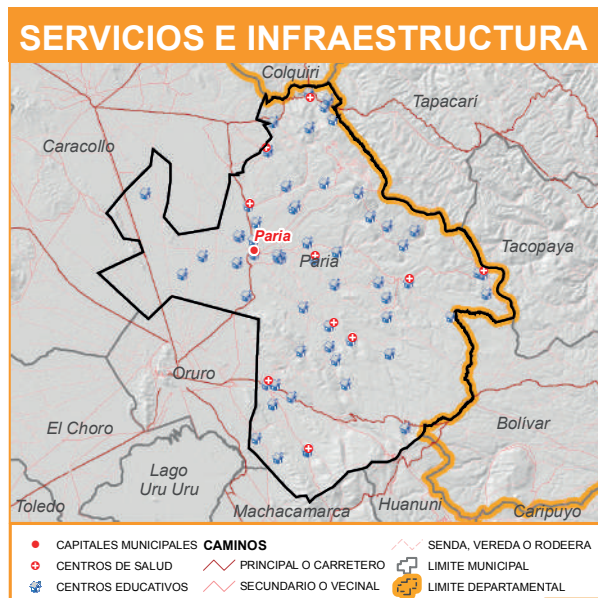
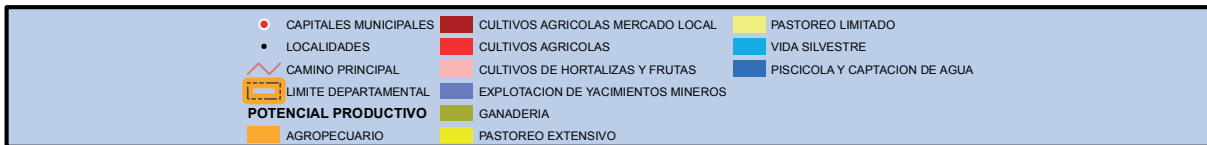
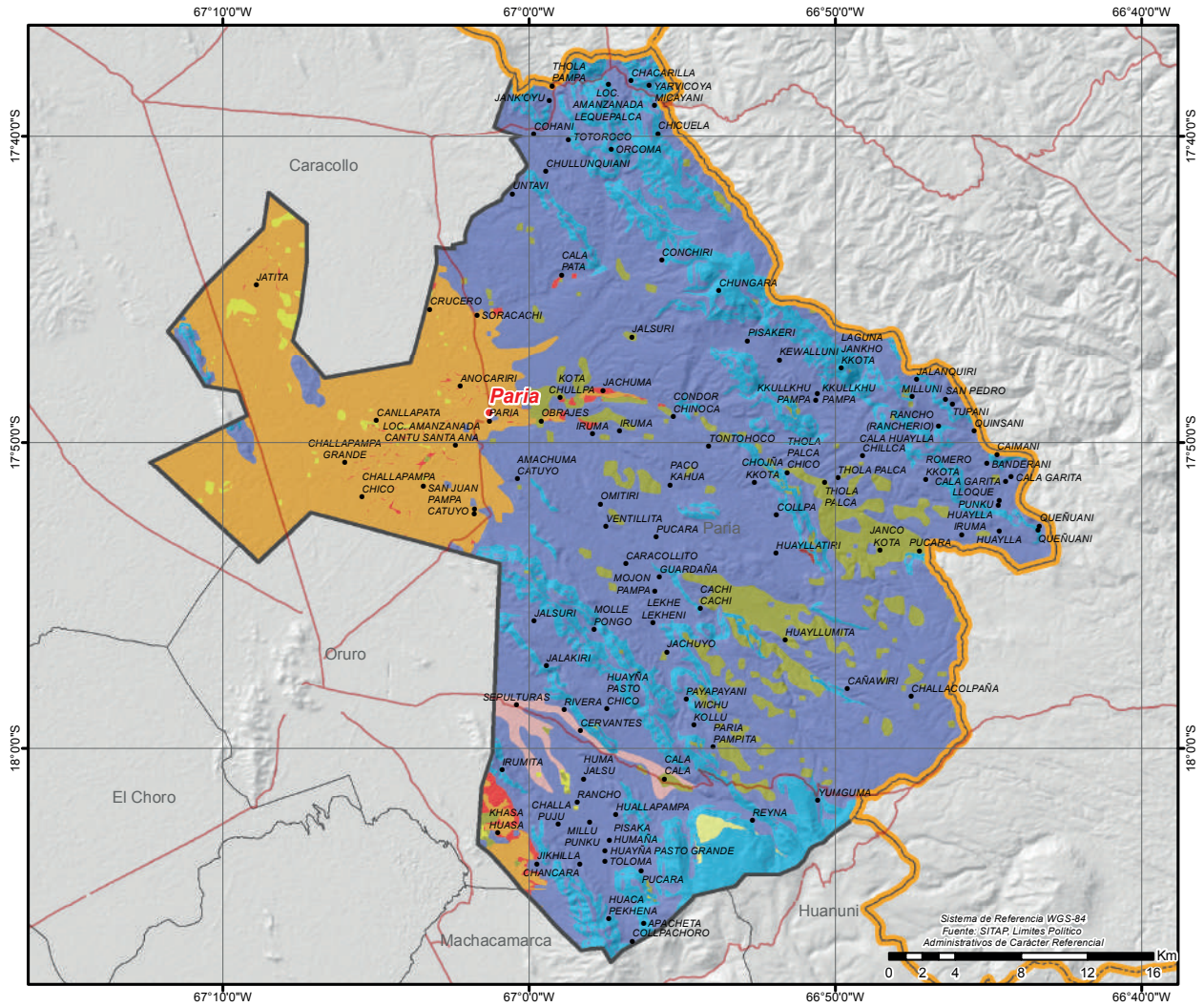
## VOCACIONES y POTENCIALIDADES AGROPRODUCTIVAS, PISCICOLA y AGROFORESTAL

Vocación <sup>11</sup>	Sup. ha	%	potencialx <sup>12</sup>
Explotación de yacimientos mineros	81.240 ha	59,34%	
Agropecuario	23.919 ha	17,47%	1. Ganado ovino
Vida silvestre	20.253 ha	14,79%	2. Cría de ganado camélido
Ganadería	8.390 ha	6,13%	3. Cultivo de forrajeros
Cultivos de hortalizas y frutas	1.250 ha	0,91%	4. Turismo
Cultivos agrícolas	770 ha	0,56%	5. Tejidos de lana cardada o de pelo fino cardado
Pastoreo extensivo	734 ha	0,54%	
Pastoreo limitado	302 ha	0,22%	
Cultivos agrícolas mercado local	27 ha	0,02%	
Piscícola y captación de agua	11 ha	0,01%	
<b>TOTAL</b>	<b>136.896 ha *</b>	<b>100%</b>	

Cobertura Vegetal <sup>13</sup>	Sup. ha	%	Uso Actual <sup>13</sup>	Sup. ha	%
Puna Altoandina	100.668 ha	74,09%	Extractivo	100.681 ha	74,10%
Herbazal	23.762 ha	17,49%	Prod. Ganadero	30.382 ha	22,36%
Vegetación en Puna	6.633 ha	4,88%	Prod. Agrícola	3.665 ha	2,70%
Agricultura	3.665 ha	2,70%	Prod. Agropecuario	1.135 ha	0,84%
Matorral	1.134 ha	0,83%	Recreativo	9 ha	0,01%
Depositos de Arena	9 ha	0,01%	Prod. Piscícola	5 ha	0,00%
Cuerpos de Agua	5 ha	0,00%	<b>TOTAL</b>	<b>135.878 ha **</b>	<b>100%</b>
Bosque Ralo	ha	0,00%			
<b>TOTAL</b>	<b>135.878 ha **</b>	<b>100%</b>			



# POTENCIAL PRODUCTIVO MUNICIPIO DE PARIA



# MUNICIPIO DE CHALLAPATA

## DATOS GENERALES Y DEMOGRÁFICOS

IDIOMAS QUE SE HABLA <sup>1</sup>		POBLACIÓN <sup>2</sup>			DATOS CLIMÁTICOS			Max.	Min.	Prom.
		2001	2012	Tasa	Altura(m.s.n.m.) <sup>6</sup>	Temperatura(°C) <sup>7</sup>	Precipitación(m.m.) <sup>8</sup>			
Castellano	11.687	24.370	28.304	16%	5.135	11	52	3.540	1	4.146
Quechua	7.549	Grado de Vulnerabilidad Alimentaria <sup>3</sup> Centros de Salud <sup>4</sup> Unidades Educativas <sup>5</sup>			Media	14	36	43		
Aymara	7.249									
Otros idiomas nacionales	33									
Otros idiomas extranjeros	8									
Sin definir	478									
No se aplica (NSA)	1.300									
<b>Total</b>	<b>28.304</b>									

## DATOS ECONÓMICOS Y ESTRUCTURA EMPRESARIAL

TIPO SOCIETARIO, EMPRESAS REGISTRADAS A 2022 <sup>14</sup>	TIPO SOCIETARIO, EMPRESAS ACTIVAS 2022 <sup>14</sup>	TAMAÑO DE EMPRESAS ACTIVAS 2022 <sup>14</sup>	NÚMERO DE PRESTATARIOS ÚNICOS 2022 <sup>9</sup>
Empresa Unipersonal	289	Mediana Empresa	3
Sociedad De Responsabilidad Limitada	43	Micro Empresa	56
Sociedad Anonima	2	Pequeña Empresa	3
<b>TOTAL</b>	<b>334</b>	Sin Asignacion	37
	<b>TOTAL</b>	<b>99</b>	<b>99</b>

TAMAÑO DE CRÉDITOS (MILLONES DE DÓLARES) <sup>9</sup>							CRÉDITO FINANCIERO SEGÚN ACTIVIDAD (MILLONES DE DÓLARES) <sup>9</sup>						
Detalle	2017	2018	2019	2020	2021	2022	Detalle	2017	2018	2019	2020	2021	2022
Microcredito	17,74	19,15	22,32	27,32	30,63	34,26	AGRICULTURA Y GANADERIA	11,91	13,58	15,26	16,01	18,40	21,26
Pyme	0,07	0,05	0,03	0,02	0,00	0,00	INDUSTRIA MANUFACTURERA	1,03	1,24	1,46	1,57	1,50	1,49
<b>TOTAL</b>	<b>17,81</b>	<b>19,20</b>	<b>22,35</b>	<b>27,34</b>	<b>30,63</b>	<b>34,26</b>	<b>TOTAL</b>	<b>12,94</b>	<b>14,82</b>	<b>16,72</b>	<b>17,58</b>	<b>19,90</b>	<b>22,75</b>

## DATOS DE PRODUCCIÓN

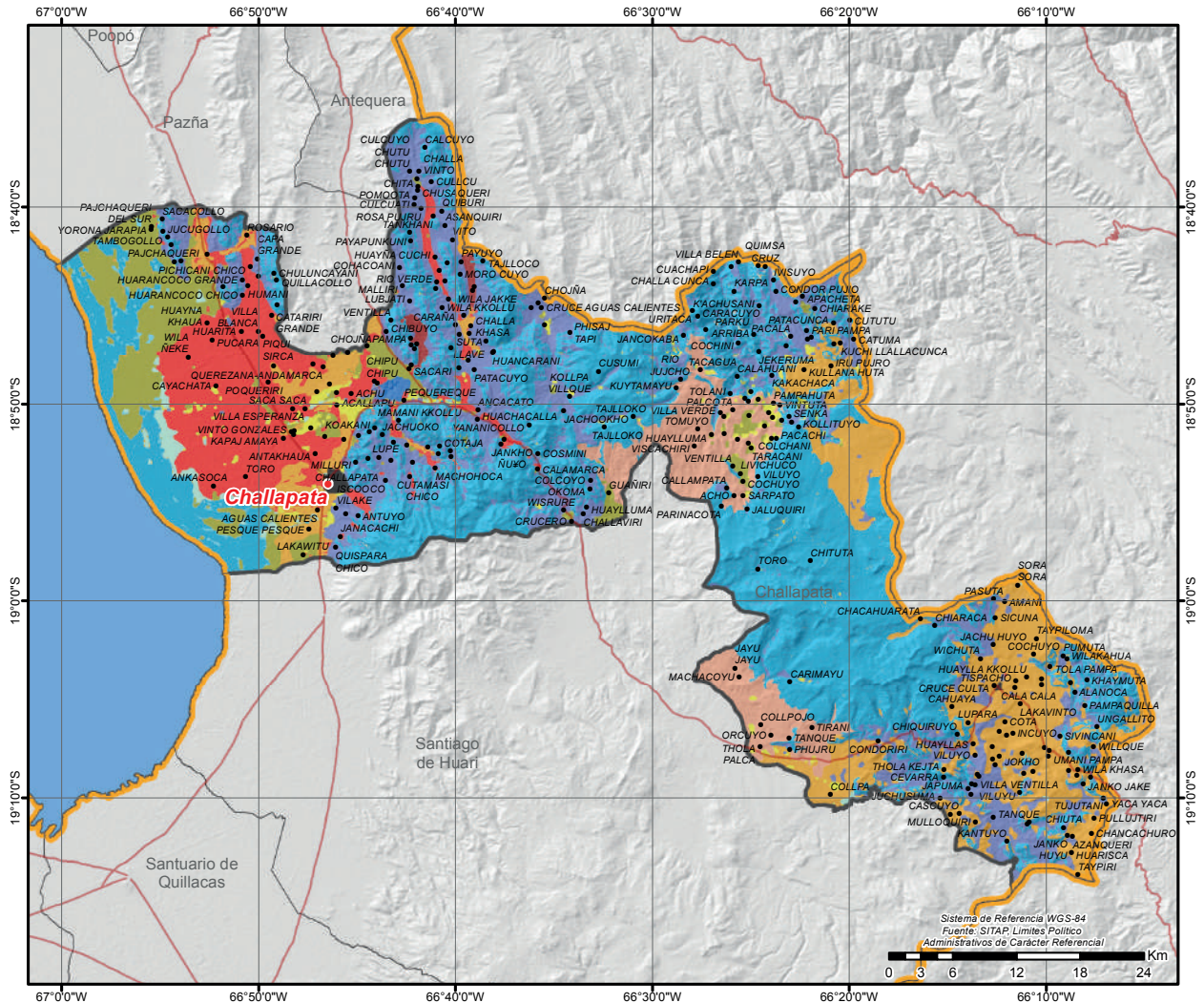
PRINCIPALES CULTIVOS 2022 <sup>10</sup>			PRODUCCIÓN AGRÍCOLA 2022 <sup>10</sup>			PRODUCCIÓN PECUARIA 2022 <sup>10</sup>			
Cultivo	Producción (Tm)	Superficie (ha)	Grupo	Producción (Tm)	Superficie (ha)	Grupo	N° de Cabezas	Peso Pie (kg)	Peso Gancho (kg)
Alfalfa	23.907	5.273	Forrajes	30.527	7.923	Ovinos	50.310	1.765.881	1.574.703
Cebada berza	5.521	2.251	Tuberculos	2.004	1.030	Llamas	35.327	2.720.179	1.468.897
Papa	1.892	983	Cereales	1.337	3.396	Bovinos	14.860	6.791.020	5.201.000
Avena berza	1.100	399	Hortalizas	648	381	Alpacas	2.941	129.404	68.584
Quínu	963	3.004				Porcino	1.219	0	0
Haba	410	328				Caprinos	803	10.038	6.023
Cebada en grano	229	206							

## VOCACIONES Y POTENCIALIDADES AGROPRODUCTIVAS, PISCICOLA y AGROFORESTAL

Vocación <sup>11</sup>	Sup. ha	%	potencialx <sup>12</sup>
Vida silvestre	106.465 ha	41,75%	1. Haba 2. Turismo 3. Artesanía -hilados, textiles 4. Cultivo de forrajeros 5. Cría de ganado camélido 6. Cría de ganado vacuno 7. Quínu
Explotación de yacimientos mineros	46.225 ha	18,13%	
Agropecuario	37.055 ha	14,53%	
Cultivos agrícolas	23.899 ha	9,37%	
Ganadería	16.322 ha	6,40%	
Agropecuario limitado	16.010 ha	6,28%	
Pastoreo extensivo	3.431 ha	1,35%	
Turístico escénico	2.016 ha	0,79%	
Protección y vida silvestre	1.574 ha	0,62%	
Cultivos agrícolas mercado local	919 ha	0,36%	
Piscícola y captación de agua	477 ha	0,19%	
Zona urbana	451 ha	0,18%	
Aprovechamiento forrajero	175 ha	0,07%	
Pastoreo limitado	1 ha	0,00%	
<b>TOTAL</b>	<b>255.020 ha *</b>	<b>100%</b>	

Cobertura Vegetal <sup>13</sup>	Sup. ha	%	Uso Actual <sup>13</sup>	Sup. ha	%
Puna Altoandina	141.189 ha	55,74%	Extractivo	182.996 ha	72,25%
Herbazal	50.393 ha	19,90%	Prod. Agrícola	27.605 ha	10,90%
Agricultura	27.605 ha	10,90%	Prod. Ganadero	19.317 ha	7,63%
Sedimentos Lacustres	12.027 ha	4,75%	Sin uso aparente	12.027 ha	4,75%
Vegetación en Puna	10.548 ha	4,16%	Prod. Agropecuario	6.423 ha	2,54%
Matorral	6.423 ha	2,54%	Recreativo	2.834 ha	1,12%
Depositos de Arena	2.834 ha	1,12%	Extractivo Forestal	1.422 ha	0,56%
Bosque Ralo	1.549 ha	0,61%	Prod. Piscícola	444 ha	0,18%
Cuerpos de Agua	444 ha	0,18%	Urbano	219 ha	0,09%
Estructura Urbana	219 ha	0,09%	<b>TOTAL</b>	<b>253.287 ha **</b>	<b>100%</b>
Vegetación Dispersa	45 ha	0,02%			
Salares	11 ha	0,00%			
<b>TOTAL</b>	<b>253.287 ha **</b>	<b>100%</b>			

# POTENCIAL PRODUCTIVO MUNICIPIO DE CHALLAPATA



● CAPITALES MUNICIPALES	<b>POTENCIAL PRODUCTIVO</b>	■ EXPLOTACION DE YACIMIENTOS MINEROS	■ TURISTICO ESCENICO
● LOCALIDADES	■ AGROPECUARIO	■ GANADERIA	■ VIDA SILVESTRE
— CAMINO PRINCIPAL	■ AGROPECUARIO LIMITADO	■ PASTOREO EXTENSIVO	■ PISCICOLA Y CAPTACION DE AGUA
— LIMITE DEPARTAMENTAL	■ APROVECHAMIENTO FORRAJERO	■ PASTOREO LIMITADO	■ ZONA URBANA
■ LAGOS	■ CULTIVOS AGRICOLAS MERCADO LOCAL	■ RAMAJE PARA COMBUSTIBLE	
	■ CULTIVOS AGRICOLAS	■ PROTECCION Y VIDA SILVESTRE	



# MUNICIPIO DE SANTUARIO DE QUILLACAS

## DATOS GENERALES Y DEMOGRÁFICOS

IDIOMAS QUE SE HABLA <sup>1</sup>	POBLACIÓN <sup>2</sup>			DATOS CLIMÁTICOS		
	2001	2012	Tasa	Max.	Min.	Prom.
Castellano	2.360	3.305	23%	Altura(m.s.n.m.) <sup>6</sup>	5.103	3.680 3.905
Aymara	1.058	4.051		Temperatura(°C) <sup>7</sup>	10	3 9
Quechua	353			Precipitación(m.m.) <sup>8</sup>	34	30 32
Otros idiomas nacionales	3					
Otros idiomas extranjeros	5					
Sin definir	95					
No se aplica (NSA)	177					
<b>Total</b>	<b>4.051</b>					

## DATOS ECONÓMICOS Y ESTRUCTURA EMPRESARIAL

TIPO SOCIETARIO, EMPRESAS REGISTRADAS A 2022 <sup>14</sup>	TIPO SOCIETARIO, EMPRESAS ACTIVAS 2022 <sup>14</sup>	TAMAÑO DE EMPRESAS ACTIVAS 2022 <sup>14</sup>	NÚMERO DE PRESTATARIOS ÚNICOS 2022 <sup>9</sup>
Empresa Unipersonal	1 Otros	0	0
Sociedad De Responsabilidad Limitada	1	0	0
<b>TOTAL</b>	<b>2</b>		

TAMAÑO DE CRÉDITOS (MILLONES DE DÓLARES) <sup>9</sup>							CRÉDITO FINANCIERO SEGÚN ACTIVIDAD (MILLONES DE DÓLARES) <sup>9</sup>						
Detalle	2017	2018	2019	2020	2021	2022	Detalle	2017	2018	2019	2020	2021	2022
<b>TOTAL</b>	<b>0,00</b>	<b>0,00</b>	<b>0,00</b>	<b>0,00</b>	<b>0,00</b>	<b>0,00</b>	<b>TOTAL</b>	<b>0,00</b>	<b>0,00</b>	<b>0,00</b>	<b>0,00</b>	<b>0,00</b>	<b>0,00</b>

## DATOS DE PRODUCCIÓN

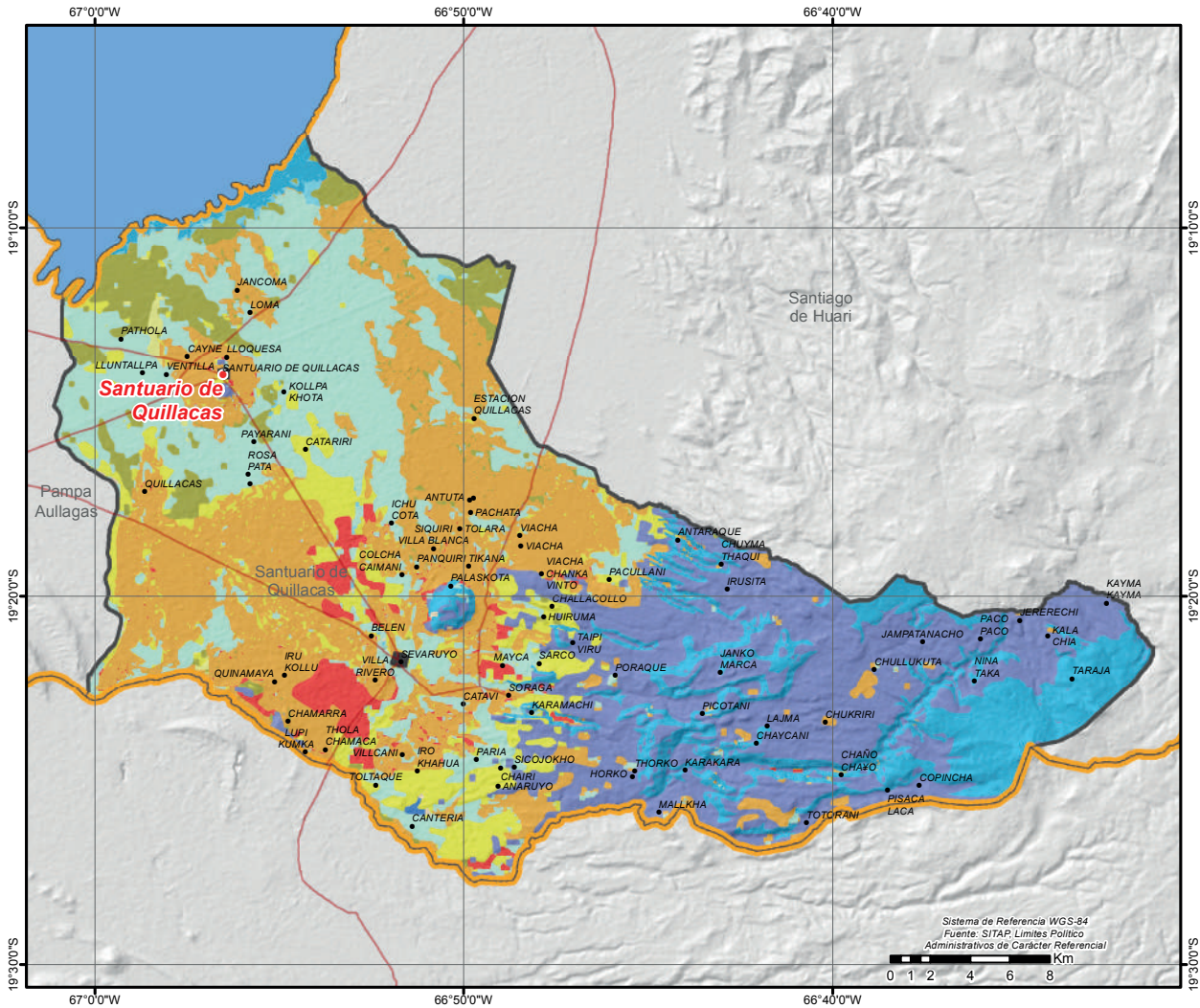
PRINCIPALES CULTIVOS 2022 <sup>10</sup>			PRODUCCIÓN AGRÍCOLA 2022 <sup>10</sup>			PRODUCCIÓN PECUARIA 2022 <sup>10</sup>			
Cultivo	Producción (Tm)	Superficie (ha)	Grupo	Producción (Tm)	Superficie (ha)	Grupo	Nº de Cabezas	Peso Pie (kg)	Peso Gancho (kg)
Quínu	2.317	6.402	Cereales	2.372	6.465	Llamas	11.047	850.619	459.334
Papa	433	214	Tuberculos	438	217	Ovinos	10.980	385.398	343.674
Alfalfa	153	38	Hortalizas	214	63	Bovinos	482	220.274	168.700
Zanahoria	104	13	Forrajes	153	38	Alpacas	424	18.656	9.888
Cebolla	56	11							
Haba	42	34							
Cebada en grano	29	27							

## VOCACIONES y POTENCIALIDADES AGROPRODUCTIVAS, PISCICOLA y AGROFORESTAL

Vocación <sup>11</sup>	Sup. ha	%	potencial <sup>12</sup>
Agropecuario	25.495 ha	27,73%	1. Pesca lacustre 2. Papa 3. Artesanía -hilados, textiles 4. Turismo 5. Cría de ganado camélido 6. Quínu 7. Cría de ganado vacuno
Explotación de yacimientos mineros	20.021 ha	21,78%	
Turístico escénico	19.413 ha	21,12%	
Vida silvestre	11.382 ha	12,38%	
Pastoreo extensivo	7.457 ha	8,11%	
Ganadería	4.876 ha	5,30%	
Cultivos agrícolas	2.396 ha	2,61%	
Protección y vida silvestre	405 ha	0,44%	
Pastoreo limitado	273 ha	0,30%	
Zona urbana	88 ha	0,10%	
Aprovechamiento forrajero	79 ha	0,09%	
Piscícola y captación de agua	43 ha	0,05%	
<b>TOTAL</b>	<b>91.928 ha *</b>	<b>100%</b>	

Cobertura Vegetal <sup>13</sup>	Sup. ha	%	Uso Actual <sup>13</sup>	Sup. ha	%
Puna Altoandina	29.598 ha	32,40%	Extractivo	33.209 ha	36,36%
Depositos de Arena	20.666 ha	22,62%	Recreativo	20.666 ha	22,62%
Herbazal	15.866 ha	17,37%	Prod. Ganadero	13.984 ha	15,31%
Matorral	12.874 ha	14,09%	Prod. Agropecuario	12.874 ha	14,09%
Agricultura	9.354 ha	10,24%	Prod. Agrícola	9.354 ha	10,24%
Vegetación en Puna	1.426 ha	1,56%	Sin uso aparente	1.158 ha	1,27%
Sedimentos Lacustres	1.158 ha	1,27%	Urbano	55 ha	0,06%
Vegetación Dispersa	303 ha	0,33%	Prod. Piscícola	46 ha	0,05%
Estructura Urbana	55 ha	0,06%	<b>TOTAL</b>	<b>91.345 ha **</b>	<b>100%</b>
Cuerpos de Agua	46 ha	0,05%			
<b>TOTAL</b>	<b>91.345 ha **</b>	<b>100%</b>			

# POTENCIAL PRODUCTIVO MUNICIPIO DE SANTUARIO DE QUILLACAS



● CAPITALES MUNICIPALES	<b>POTENCIAL PRODUCTIVO</b>	■ GANADERIA	■ VIDA SILVESTRE
● LOCALIDADES	■ AGROPECUARIO	■ PASTOREO EXTENSIVO	■ PISCICOLA Y CAPTACION DE AGUA
— CAMINO PRINCIPAL	■ APROVECHAMIENTO FORRAJERO	■ PASTOREO LIMITADO	■ ZONA URBANA
■ LIMITE DEPARTAMENTAL	■ CULTIVOS AGRICOLAS	■ PROTECCION Y VIDA SILVESTRE	
■ LAGOS	■ EXPLOTACION DE YACIMIENTOS MINEROS	■ TURISTICO ESCENICO	



# MUNICIPIO DE CORQUE

## DATOS GENERALES Y DEMOGRÁFICOS

IDIOMAS QUE SE HABLA <sup>1</sup>	POBLACIÓN <sup>2</sup>			DATOS CLIMÁTICOS		
	2001	2012	Tasa	Max.	Min.	Prom.
Aymara	5.299	8.548	8%	Altura(m.s.n.m.) <sup>6</sup>	4.690	3.702 3.818
Castellano	3.246	9.221		Temperatura(°C) <sup>7</sup>	8	3 8
Quechua	124			Precipitación(m.m.) <sup>8</sup>	26	22 24
Otros idiomas nacionales	11					
Otros idiomas extranjeros	5					
Sin definir	209					
No se aplica (NSA)	327					
<b>Total</b>	<b>9.221</b>					

## DATOS ECONÓMICOS Y ESTRUCTURA EMPRESARIAL

TIPO SOCIETARIO, EMPRESAS REGISTRADAS A 2022 <sup>14</sup>	TIPO SOCIETARIO, EMPRESAS ACTIVAS 2022 <sup>14</sup>	TAMAÑO DE EMPRESAS ACTIVAS 2022 <sup>14</sup>	NÚMERO DE PRESTATARIOS ÚNICOS 2022 <sup>9</sup>
Sociedad De Responsabilidad Limitada	4 Otros	0	0
Empresa Unipersonal	1	0	0
<b>TOTAL</b>	<b>5</b>	<b>0</b>	<b>0</b>

TAMAÑO DE CRÉDITOS (MILLONES DE DÓLARES) <sup>9</sup>							CRÉDITO FINANCIERO SEGÚN ACTIVIDAD (MILLONES DE DÓLARES) <sup>9</sup>						
Detalle	2017	2018	2019	2020	2021	2022	Detalle	2017	2018	2019	2020	2021	2022
<b>TOTAL</b>	<b>0,00</b>	<b>0,00</b>	<b>0,00</b>	<b>0,00</b>	<b>0,00</b>	<b>0,00</b>	<b>TOTAL</b>	<b>0,00</b>	<b>0,00</b>	<b>0,00</b>	<b>0,00</b>	<b>0,00</b>	<b>0,00</b>

## DATOS DE PRODUCCIÓN

PRINCIPALES CULTIVOS 2022 <sup>10</sup>			PRODUCCIÓN AGRÍCOLA 2022 <sup>10</sup>			PRODUCCIÓN PECUARIA 2022 <sup>10</sup>			
Cultivo	Producción (Tm)	Superficie (ha)	Grupo	Producción (Tm)	Superficie (ha)	Grupo	Nº de Cabezas	Peso Pie (kg)	Peso Gancho (kg)
Papa	3.451	1.342	Tuberculos	3.460	1.345	Llamas	123.220	9.487.940	5.123.488
Alfalfa	1.274	298	Forrajes	2.023	557	Ovinos	43.481	1.526.183	1.360.955
Cebada berza	706	245	Hortalizas	429	206	Alpacas	2.179	95.876	50.814
Haba	250	175	Cereales	326	670	Bovinos	1.270	580.390	444.500
Quínu	133	477							
Cebada en grano	119	108							
Zanahoria	85	10							

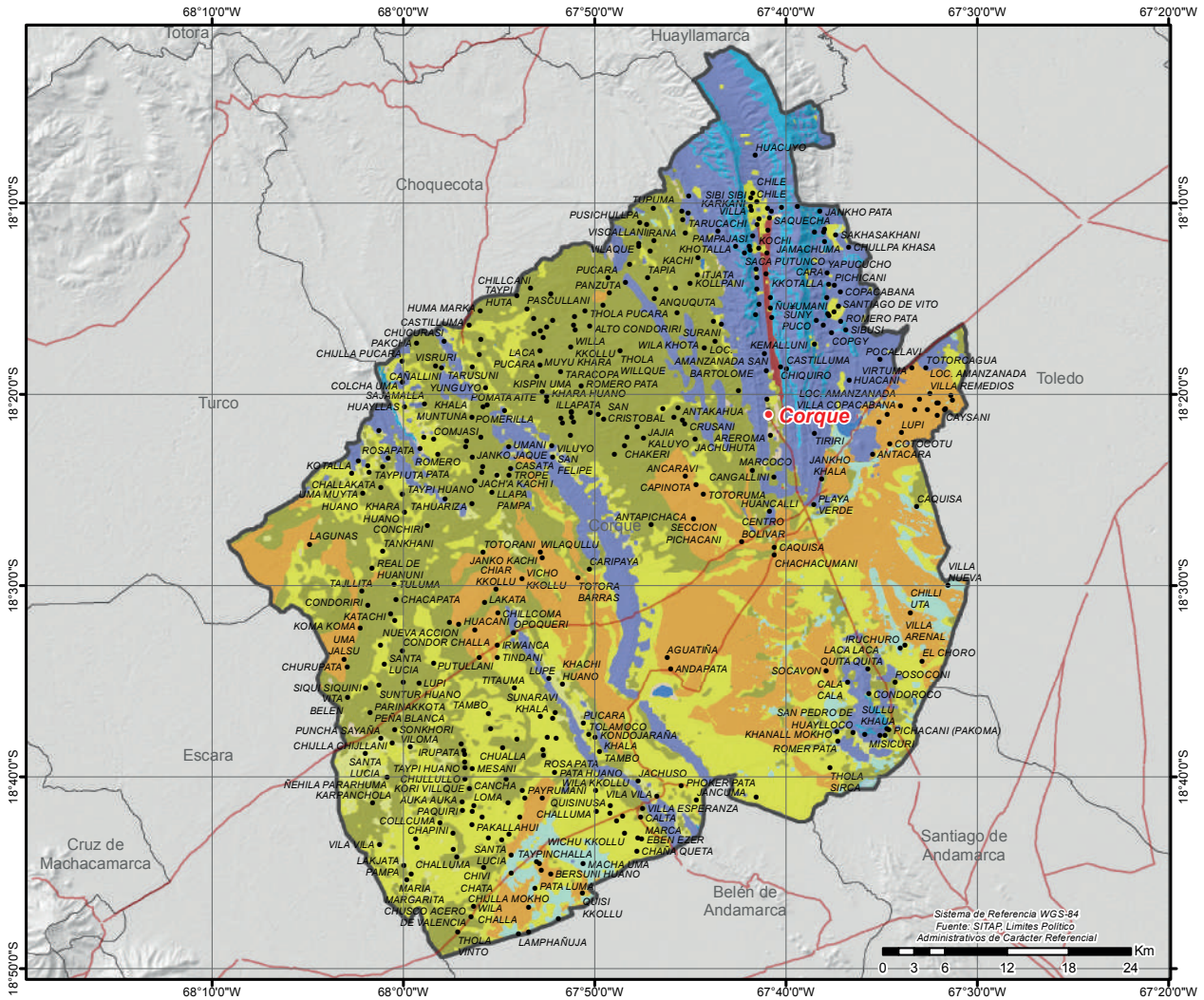
## VOCACIONES y POTENCIALIDADES AGROPRODUCTIVAS, PISCICOLA y AGROFORESTAL

Vocación <sup>11</sup>	Sup. ha	%	potencial <sup>12</sup>		
Ganadería	109.070 ha	32,46%	1. Pelo sin lavar de llama, alpaca, vicuña 2. Quínu 3. Cría de ganado vacuno 4. Turismo 5. Cría de ganado camélido 6. Papa		
Pastoreo extensivo	80.362 ha	23,92%			
Agropecuaria	60.262 ha	17,93%			
Explotación de yacimientos mineros	55.558 ha	16,53%			
Vida silvestre	10.168 ha	3,03%			
Turístico escénico	9.534 ha	2,84%			
Pastoreo limitado	8.000 ha	2,38%			
Aprovechamiento forrajero	1.239 ha	0,37%			
Cultivos agrícolas mercado local	1.054 ha	0,31%			
Piscícola y captación de agua	496 ha	0,15%			
Explotación de salmueras y evaporitas	96 ha	0,03%			
Protección y vida silvestre	75 ha	0,02%			
Zona urbana	68 ha	0,02%			
Cultivos agrícolas	32 ha	0,01%			
<b>TOTAL</b>	<b>336.014 ha *</b>	<b>100%</b>			

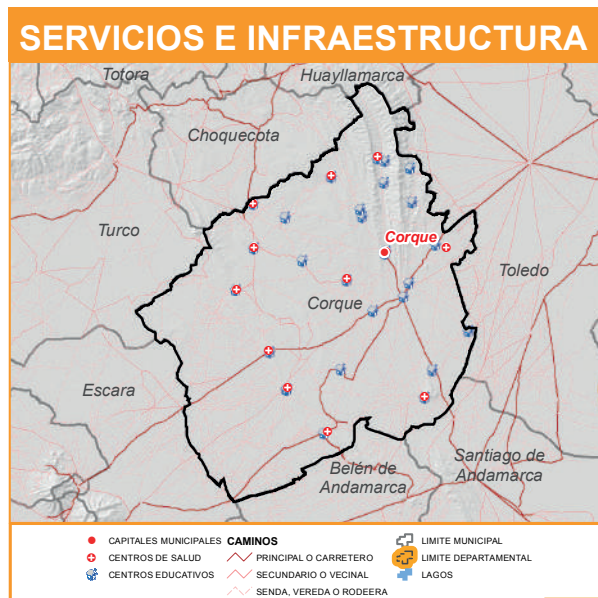
  

Cobertura Vegetal <sup>13</sup>	Sup. ha	%	Uso Actual <sup>13</sup>	Sup. ha	%
Herbazal	138.770 ha	41,55%	Prod. Ganadero	149.297 ha	44,70%
Matorral	93.744 ha	28,07%	Prod. Agropecuario	93.744 ha	28,07%
Puna Altoandina	73.692 ha	22,06%	Extractivo	74.125 ha	22,19%
Depositos de Arena	15.914 ha	4,76%	Recreativo	15.914 ha	4,76%
Vegetación Dispersa	8.469 ha	2,54%	Prod. Piscícola	496 ha	0,15%
Vegetación en Puna	1.400 ha	0,42%	Prod. Agrícola	308 ha	0,09%
Bosque Ralo	994 ha	0,30%	Sin uso aparente	80 ha	0,02%
Cuerpos de Agua	496 ha	0,15%	Urbano	32 ha	0,01%
Agricultura	308 ha	0,09%	<b>TOTAL</b>	<b>333.996 ha **</b>	<b>100%</b>
Salares	97 ha	0,03%			
Sedimentos Lacustres	80 ha	0,02%			
Estructura Urbana	32 ha	0,01%			
<b>TOTAL</b>	<b>333.996 ha **</b>	<b>100%</b>			

# POTENCIAL PRODUCTIVO MUNICIPIO DE CORQUE



● CAPITALES MUNICIPALES	<b>POTENCIAL PRODUCTIVO</b>	■ EXPLOTACION DE YACIMIENTOS MINEROS	■ TURISTICO ESCENICO
● LOCALIDADES	■ AGROPECUARIO	■ GANADERIA	■ VIDA SILVESTRE
— CAMINO PRINCIPAL	■ APROVECHAMIENTO FORRAJERO	■ PASTOREO EXTENSIVO	■ PISCICOLA Y CAPTACION DE AGUA
■ LIMITE DEPARTAMENTAL	■ CULTIVOS AGRICOLAS MERCADO LOCAL	■ PASTOREO LIMITADO	■ ZONA URBANA
■ <todos los demás valores>	■ CULTIVOS AGRICOLAS	■ PROTECCION Y VIDA SILVESTRE	



# MUNICIPIO DE CHOQUECOTA

## DATOS GENERALES Y DEMOGRÁFICOS

IDIOMAS QUE SE HABLA <sup>1</sup>	POBLACIÓN <sup>2</sup>			DATOS CLIMÁTICOS			
	2001	2012	Tasa	Max.	Min.	Prom.	
Castellano	1.015	1.615	15%	Altura(m.s.n.m.) <sup>6</sup>	4.634	3.806	3.928
Aymara	732			Temperatura(°C) <sup>7</sup>	8	3	7
Quechua	19			Precipitación(m.m.) <sup>8</sup>	25	23	24
Otros idiomas nacionales	1						
Otros idiomas extranjeros	0						
Sin definir	30						
No se aplica (NSA)	53						
<b>Total</b>	<b>1.850</b>						

## DATOS ECONÓMICOS Y ESTRUCTURA EMPRESARIAL

TIPO SOCIETARIO, EMPRESAS REGISTRADAS A 2022 <sup>14</sup>	TIPO SOCIETARIO, EMPRESAS ACTIVAS 2022 <sup>14</sup>	TAMAÑO DE EMPRESAS ACTIVAS 2022 <sup>14</sup>	NÚMERO DE PRESTATARIOS ÚNICOS 2022 <sup>9</sup>
Empresa Unipersonal	1 Empresa Unipersonal	1 Sin Asignacion	1 <b>TOTAL</b>
<b>TOTAL</b>	<b>1</b> Otros	<b>0</b> <b>TOTAL</b>	<b>1</b>
	<b>TOTAL</b>	<b>1</b>	

TAMAÑO DE CRÉDITOS (MILLONES DE DÓLARES) <sup>9</sup>							CRÉDITO FINANCIERO SEGÚN ACTIVIDAD (MILLONES DE DÓLARES) <sup>9</sup>						
Detalle	2017	2018	2019	2020	2021	2022	Detalle	2017	2018	2019	2020	2021	2022
<b>TOTAL</b>	<b>0,00</b>	<b>0,00</b>	<b>0,00</b>	<b>0,00</b>	<b>0,00</b>	<b>0,00</b>	<b>TOTAL</b>	<b>0,00</b>	<b>0,00</b>	<b>0,00</b>	<b>0,00</b>	<b>0,00</b>	<b>0,00</b>

## DATOS DE PRODUCCIÓN

PRINCIPALES CULTIVOS 2022 <sup>10</sup>			PRODUCCIÓN AGRÍCOLA 2022 <sup>10</sup>			PRODUCCIÓN PECUARIA 2022 <sup>10</sup>			
Cultivo	Producción (Tm)	Superficie (ha)	Grupo	Producción (Tm)	Superficie (ha)	Grupo	Nº de Cabezas	Peso Pie (kg)	Peso Gancho (kg)
Papa	598	249	Tuberculos	599	250	Llamas	42.064	3.238.928	1.749.021
Cebada en grano	230	216	Cereales	305	379	Ovinos	8.615	302.387	269.650
Quínu	36	124	Forrajes	44	19	Bovinos	516	235.812	180.600
Trigo	35	36	Hortalizas	35	11	Alpacas	203	8.932	4.734
Alfalfa	24	10							
Cebada berza	20	8							
Cebolla	19	3							

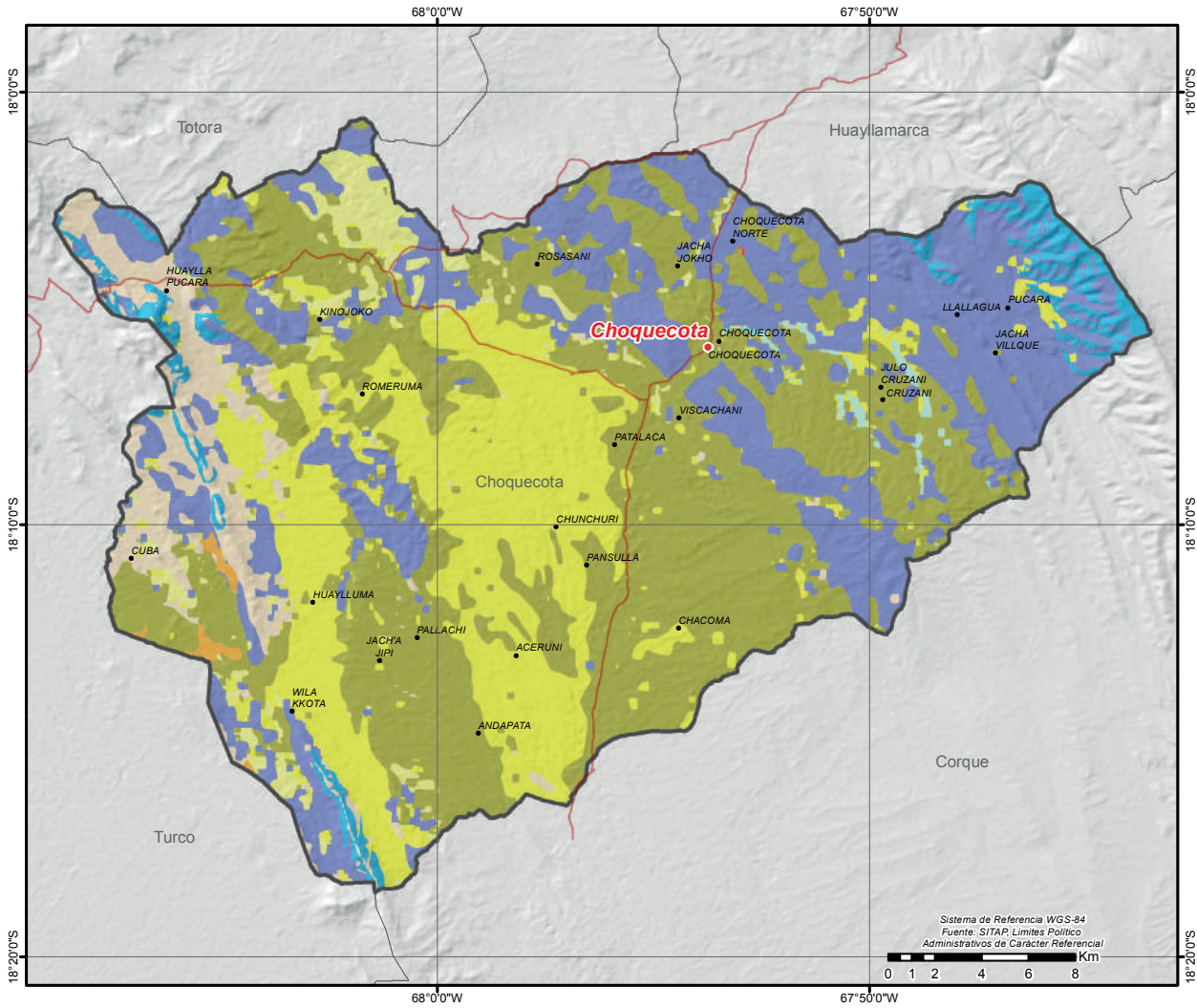
## VOCACIONES y POTENCIALIDADES AGROPRODUCTIVAS, PISCICOLA y AGROFORESTAL

Vocación <sup>11</sup>	Sup. ha	%	potencialx <sup>12</sup>
Ganadería	32.239 ha	38,18%	1. Artesanía -hilados, textiles 2. Yeso natural 3. Quínu 4. Cultivo de hortalizas 5. Producción de leche sin tratar 6. Cría de ganado camélido 7. Turismo
Explotación de yacimientos mineros	22.390 ha	26,51%	
Pastoreo extensivo	18.567 ha	21,99%	
Aprovechamiento forrajero	4.771 ha	5,65%	
Pastoreo limitado	3.040 ha	3,60%	
Vida silvestre	2.724 ha	3,23%	
Turístico escénico	376 ha	0,45%	
Agropecuaria	307 ha	0,36%	
Protección y vida silvestre	22 ha	0,03%	
Cultivos agrícolas	7 ha	0,01%	
Piscícola y captación de agua	3 ha	0,00%	
<b>TOTAL</b>	<b>84.446 ha *</b>	<b>100%</b>	

Cobertura Vegetal <sup>13</sup>	Sup. ha	%	Uso Actual <sup>13</sup>	Sup. ha	%
Herbazal	30.902 ha	36,82%	Prod. Ganadero	38.013 ha	45,30%
Puna Altoandina	29.367 ha	34,99%	Extractivo	29.429 ha	35,07%
Matorral	16.113 ha	19,20%	Prod. Agropecuario	16.113 ha	19,20%
Bosque Ralo	4.401 ha	5,24%	Recreativo	342 ha	0,41%
Vegetación Dispersa	2.722 ha	3,24%	Sin uso aparente	12 ha	0,01%
Depositos de Arena	342 ha	0,41%	Prod. Agrícola	7 ha	0,01%
Vegetación en Puna	50 ha	0,06%	Prod. Piscícola	1 ha	0,00%
Sedimentos Lacustres	12 ha	0,01%	<b>TOTAL</b>	<b>83.917 ha **</b>	<b>100%</b>
Agricultura	7 ha	0,01%			
Cuerpos de Agua	1 ha	0,00%			
<b>TOTAL</b>	<b>83.917 ha **</b>	<b>100%</b>			



# POTENCIAL PRODUCTIVO MUNICIPIO DE CHOQUECOTA



# MUNICIPIO DE CURAHUARA DE CARANGAS

## DATOS GENERALES Y DEMOGRÁFICOS

IDIOMAS QUE SE HABLA <sup>1</sup>	POBLACIÓN <sup>2</sup>			Tasa	DATOS CLIMÁTICOS			Max.	Min.	Prom.
	2001	2012	2022		Altura(m.s.n.m.) <sup>6</sup>	Temperatura(°C) <sup>7</sup>	Precipitación(m.m.) <sup>8</sup>			
Castellano	2.137	5.278	4.184	-21%	6.519	3.821	4.244			
Aymara	1.792							8	-6	5
Quechua	45							30	17	23
Otros idiomas nacionales	4									
Otros idiomas extranjeros	4									
Sin definir	82									
No se aplica (NSA)	120									
<b>Total</b>	<b>4.184</b>									

## DATOS ECONÓMICOS Y ESTRUCTURA EMPRESARIAL

TIPO SOCIETARIO, EMPRESAS REGISTRADAS A 2022 <sup>14</sup>	TIPO SOCIETARIO, EMPRESAS ACTIVAS 2022 <sup>14</sup>	TAMAÑO DE EMPRESAS ACTIVAS 2022 <sup>14</sup>	NÚMERO DE PRESTATARIOS ÚNICOS 2022 <sup>9</sup>
Sociedad De Responsabilidad Limitada	9	Sociedad De Responsabilidad Limitada	3
Empresa Unipersonal	8	Empresa Unipersonal	1
<b>TOTAL</b>	<b>17</b>	<b>Otros</b>	<b>0</b>
		<b>TOTAL</b>	<b>4</b>
	<b>TOTAL</b>	<b>4</b>	

TAMAÑO DE CRÉDITOS (MILLONES DE DÓLARES) <sup>9</sup>							CRÉDITO FINANCIERO SEGÚN ACTIVIDAD (MILLONES DE DÓLARES) <sup>9</sup>						
Detalle	2017	2018	2019	2020	2021	2022	Detalle	2017	2018	2019	2020	2021	2022
<b>TOTAL</b>	<b>0,00</b>	<b>0,00</b>	<b>0,00</b>	<b>0,00</b>	<b>0,00</b>	<b>0,00</b>	<b>TOTAL</b>	<b>0,00</b>	<b>0,00</b>	<b>0,00</b>	<b>0,00</b>	<b>0,00</b>	<b>0,00</b>

## DATOS DE PRODUCCIÓN

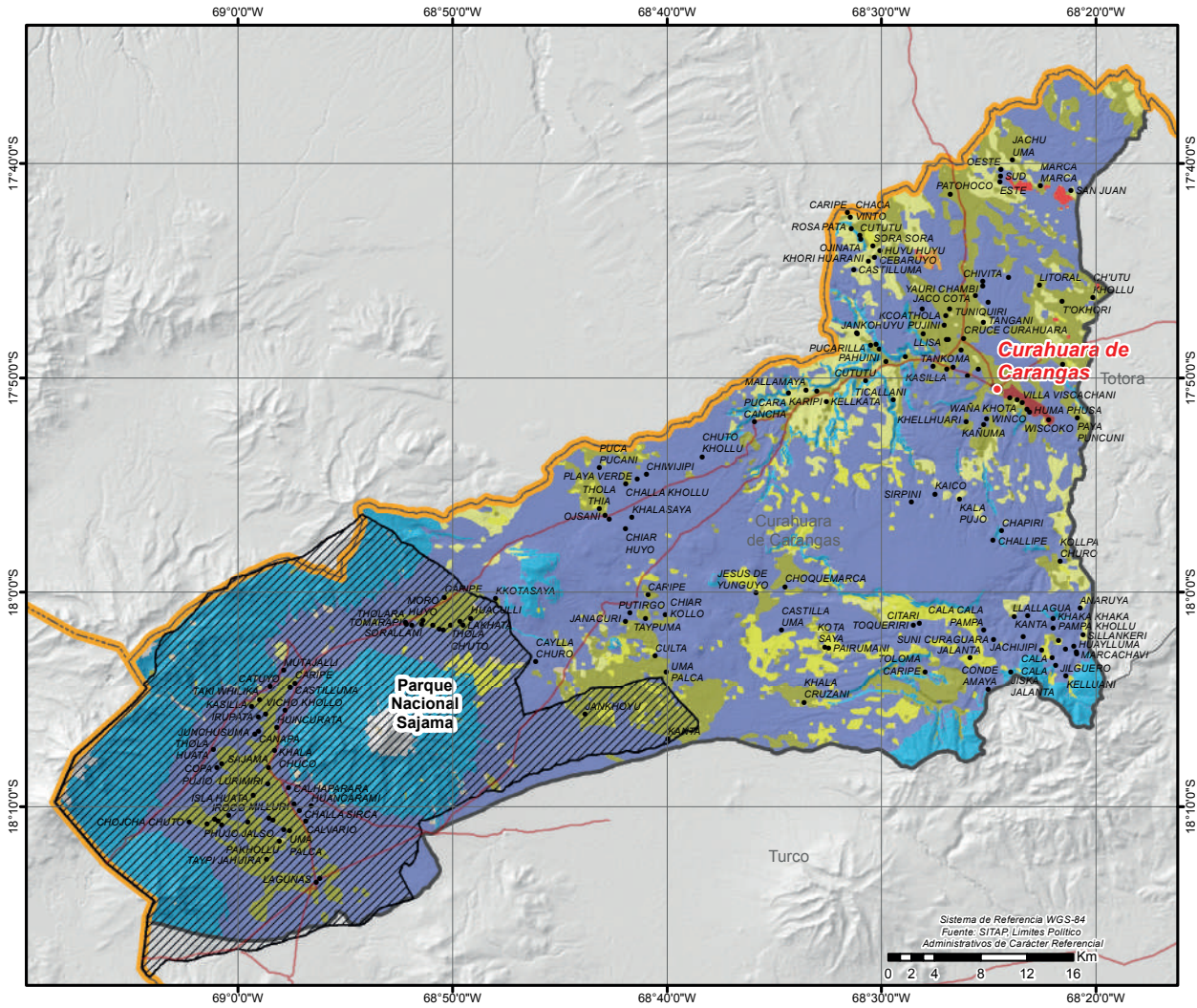
PRINCIPALES CULTIVOS 2022 <sup>10</sup>			PRODUCCIÓN AGRÍCOLA 2022 <sup>10</sup>			PRODUCCIÓN PECUARIA 2022 <sup>10</sup>			
Cultivo	Producción (Tm)	Superficie (ha)	Grupo	Producción (Tm)	Superficie (ha)	Grupo	Nº de Cabezas	Peso Pie (kg)	Peso Gancho (kg)
Alfalfa	1.124	260	Forrajes	1.124	260	Llamas	96.070	7.397.390	3.994.591
Papa	1.087	421	Tuberculos	1.087	421	Alpacas	56.792	2.498.848	1.324.389
Cebada en grano	197	424	Hortalizas	257	54	Ovinos	20.675	725.693	647.128
Zanahoria	132	15	Cereales	231	501	Bovinos	1.231	562.567	430.850
Cebolla	72	11				Caprinos	9	113	68
Quínu	21	49							
Haba	15	13							

## VOCACIONES y POTENCIALIDADES AGROPRODUCTIVAS, PISCICOLA y AGROFORESTAL

Vocación <sup>11</sup>	Sup. ha	%	potencialx <sup>12</sup>
Explotación de yacimientos mineros	156.124 ha	54,96%	1. Pesca lacustre 2. Producción de leche sin tratar 3. Quínu 4. Turismo 5. Cría de ganado camélido 6. Papa
Vida silvestre	56.279 ha	19,81%	
Ganadería	40.453 ha	14,24%	
Pastoreo limitado	15.960 ha	5,62%	
Pastoreo extensivo	11.350 ha	4,00%	
Andinismo	1.899 ha	0,67%	
Aprovechamiento forrajero	964 ha	0,34%	
Cultivos agrícolas mercado local	403 ha	0,14%	
Cultivos agrícolas	392 ha	0,14%	
Agropecuaria	168 ha	0,06%	
Zona urbana	54 ha	0,02%	
Piscícola y captación de agua	5 ha	0,00%	
<b>TOTAL</b>	<b>284.051 ha *</b>	<b>100%</b>	

Cobertura Vegetal <sup>13</sup>	Sup. ha	%	Uso Actual <sup>13</sup>	Sup. ha	%
Puna Altoandina	198.036 ha	70,35%	Extractivo	198.212 ha	70,41%
Herbazal	34.302 ha	12,19%	Prod. Ganadero	67.809 ha	24,09%
Vegetación Dispersa	18.839 ha	6,69%	Prod. Agropecuario	12.889 ha	4,58%
Matorral	12.889 ha	4,58%	Recreativo	1.965 ha	0,70%
Vegetación en Puna	9.230 ha	3,28%	Prod. Agrícola	622 ha	0,22%
Bosque Ralo	5.614 ha	1,99%	Prod. Piscícola	9 ha	0,00%
Campos de Nieve	1.965 ha	0,70%	<b>TOTAL</b>	<b>281.505 ha **</b>	<b>100%</b>
Agricultura	622 ha	0,22%			
Cuerpos de Agua	9 ha	0,00%			
<b>TOTAL</b>	<b>281.505 ha **</b>	<b>100%</b>			

# POTENCIAL PRODUCTIVO MUNICIPIO DE CURAHUARA DE CARANGAS



● CAPITALES MUNICIPALES	<b>POTENCIAL PRODUCTIVO</b>	■ EXPLOTACION DE YACIMIENTOS MINEROS	■ ANDINISMO
● LOCALIDADES	■ AGROPECUARIO	■ FORESTAL MADERABLE	■ VIDA SILVESTRE
— CAMINO PRINCIPAL	■ APROVECHAMIENTO FORRAJERO	■ GANADERIA	■ PISCICOLA Y CAPTACION DE AGUA
▨ AREAS PROTEGIDAS NACIONALES	■ CULTIVOS AGRICOLAS MERCADO LOCAL	■ PASTOREO EXTENSIVO	■ ZONA URBANA
▨ LIMITE DEPARTAMENTAL	■ CULTIVOS AGRICOLAS	■ PASTOREO LIMITADO	



# MUNICIPIO DE TURCO

## DATOS GENERALES Y DEMOGRÁFICOS

IDIOMAS QUE SE HABLA <sup>1</sup>		POBLACIÓN <sup>2</sup>			Tasa	DATOS CLIMÁTICOS			Max.	Min.	Prom.
		2001	2012			Altura(m.s.n.m.) <sup>6</sup>	Temperatura(°C) <sup>7</sup>	Precipitación(m.m.) <sup>8</sup>			
Castellano	2.520	4.160	5.207	25%	Media	6.013	3.748	4.023	8	-5	6
Aymara	2.371					6					
Quechua	53					6					
Otros idiomas nacionales	5					9					
Otros idiomas extranjeros	0										
Sin definir	65										
No se aplica (NSA)	193										
<b>Total</b>	<b>5.207</b>										

## DATOS ECONÓMICOS Y ESTRUCTURA EMPRESARIAL

TIPO SOCIETARIO, EMPRESAS REGISTRADAS A 2022 <sup>14</sup>	TIPO SOCIETARIO, EMPRESAS ACTIVAS 2022 <sup>14</sup>	TAMAÑO DE EMPRESAS ACTIVAS 2022 <sup>14</sup>	NÚMERO DE PRESTATARIOS ÚNICOS 2022 <sup>9</sup>
Sociedad De Responsabilidad Limitada	16	Sociedad De Responsabilidad Limitada	5
Empresa Unipersonal	10	Empresa Unipersonal	4
<b>TOTAL</b>	<b>26</b>	Otros	0
		<b>TOTAL</b>	<b>9</b>

TAMAÑO DE CRÉDITOS (MILLONES DE DÓLARES) <sup>9</sup>							CRÉDITO FINANCIERO SEGÚN ACTIVIDAD (MILLONES DE DÓLARES) <sup>9</sup>						
Detalle	2017	2018	2019	2020	2021	2022	Detalle	2017	2018	2019	2020	2021	2022
<b>TOTAL</b>	<b>0,00</b>	<b>0,00</b>	<b>0,00</b>	<b>0,00</b>	<b>0,00</b>	<b>0,00</b>	<b>TOTAL</b>	<b>0,00</b>	<b>0,00</b>	<b>0,00</b>	<b>0,00</b>	<b>0,00</b>	<b>0,00</b>

## DATOS DE PRODUCCIÓN

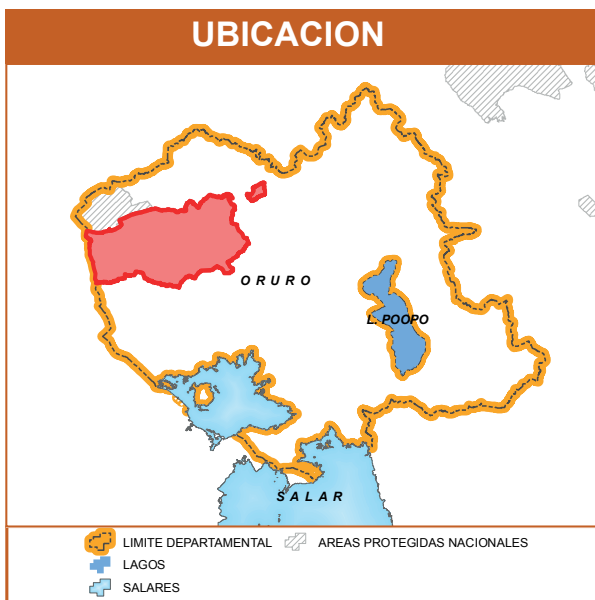
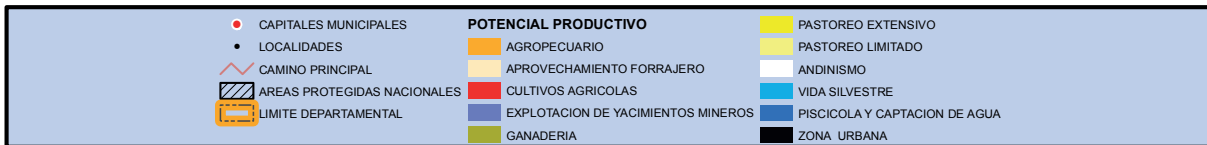
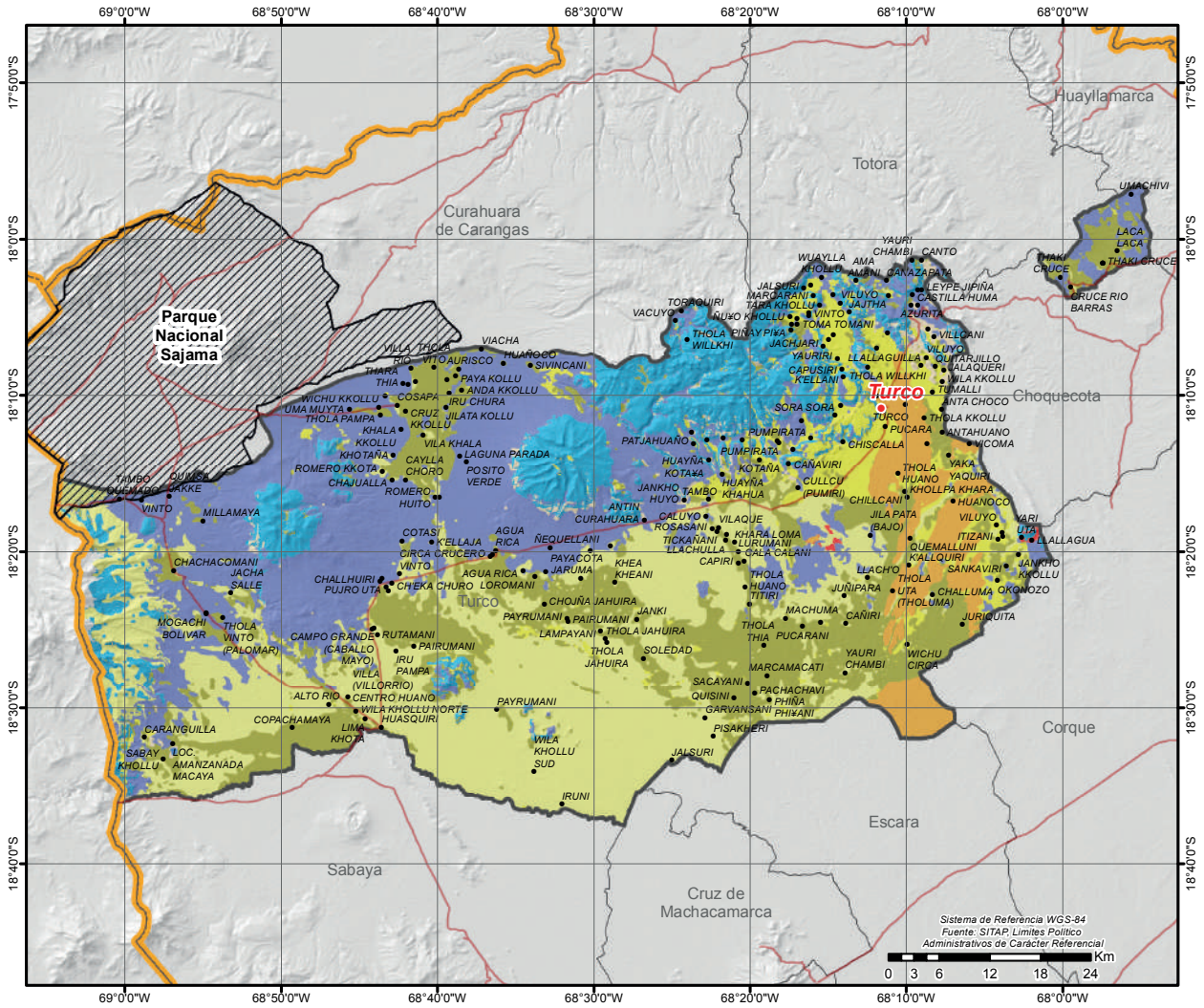
PRINCIPALES CULTIVOS 2022 <sup>10</sup>			PRODUCCIÓN AGRÍCOLA 2022 <sup>10</sup>			PRODUCCIÓN PECUARIA 2022 <sup>10</sup>			
Cultivo	Producción (Tm)	Superficie (ha)	Grupo	Producción (Tm)	Superficie (ha)	Grupo	N° de Cabezas	Peso Pie (kg)	Peso Gancho (kg)
Cebolla	638	30	Hortalizas	683	45	Llamas	94.198	7.253.246	3.916.753
Papa	171	84	Tuberculos	171	84	Alpacas	30.887	1.359.028	720.285
Quínuia	123	966	Cereales	170	1.016	Ovinos	10.430	366.093	326.459
Alfalfa	48	16	Forrajes	69	26	Bovinos	163	74.491	57.050
Cebada en grano	40	41				Caprinos	5	63	38
Zanahoria	27	3							
Avena berza	17	8							

## VOCACIONES y POTENCIALIDADES AGROPRODUCTIVAS, PISCICOLA y AGROFORESTAL

Vocación <sup>11</sup>	Sup. ha	%	potencialx <sup>12</sup>
Pastoreo limitado	138.253 ha	28,48%	1. Papa 2. Cebada (grano) 3. Trigo 4. Quínuia 5. Turismo 6. Cría de ganado camélido 7. Haba
Explotación de yacimientos mineros	132.967 ha	27,39%	
Ganadería	95.837 ha	19,74%	
Vida silvestre	57.699 ha	11,89%	
Pastoreo extensivo	30.480 ha	6,28%	
Agropecuario	22.361 ha	4,61%	
Aprovechamiento forrajero	6.089 ha	1,25%	
Andinismo	1.305 ha	0,27%	
Cultivos agrícolas	382 ha	0,08%	
Piscícola y captación de agua	52 ha	0,01%	
Zona urbana	41 ha	0,01%	
<b>TOTAL</b>	<b>485.466 ha *</b>	<b>100%</b>	

Cobertura Vegetal <sup>13</sup>	Sup. ha	%	Uso Actual <sup>13</sup>	Sup. ha	%
Puna Altoandina	186.454 ha	38,74%	Prod. Ganadero	251.314 ha	52,22%
Vegetación Dispersa	121.712 ha	25,29%	Extractivo	186.906 ha	38,84%
Herbazal	105.124 ha	21,84%	Prod. Agropecuario	40.802 ha	8,48%
Matorral	40.802 ha	8,48%	Recreativo	1.406 ha	0,29%
Bosque Ralo	13.253 ha	2,75%	Prod. Agrícola	801 ha	0,17%
Vegetación en Puna	11.678 ha	2,43%	Prod. Piscícola	53 ha	0,01%
Campos de Nieve	1.406 ha	0,29%	<b>TOTAL</b>	<b>481.283 ha **</b>	<b>100%</b>
Agricultura	801 ha	0,17%			
Cuerpos de Agua	53 ha	0,01%			
<b>TOTAL</b>	<b>481.283 ha **</b>	<b>100%</b>			

# POTENCIAL PRODUCTIVO MUNICIPIO DE TURCO



# MUNICIPIO DE HUACHACALLA

## DATOS GENERALES Y DEMOGRÁFICOS

IDIOMAS QUE SE HABLA <sup>1</sup>	POBLACIÓN <sup>2</sup>			DATOS CLIMÁTICOS		
	2001	2012	Tasa	Max.	Min.	Prom.
Castellano	772	1.650	-39%	Altura(m.s.n.m.) <sup>6</sup>	4.764	3.721 4.031
Aymara	159	1.003		Temperatura(°C) <sup>7</sup>	8	2 6
Quechua	18			Precipitación(m.m.) <sup>8</sup>	21	21 21
Otros idiomas nacionales	8					
Otros idiomas extranjeros	1					
Sin definir	15					
No se aplica (NSA)	30					
<b>Total</b>	<b>1.003</b>					

## DATOS ECONÓMICOS Y ESTRUCTURA EMPRESARIAL

TIPO SOCIETARIO, EMPRESAS REGISTRADAS A 2022 <sup>14</sup>	TIPO SOCIETARIO, EMPRESAS ACTIVAS 2022 <sup>14</sup>	TAMAÑO DE EMPRESAS ACTIVAS 2022 <sup>14</sup>	NÚMERO DE PRESTATARIOS ÚNICOS 2022 <sup>9</sup>
Sociedad De Responsabilidad Limitada	1 Otros	0 TOTAL	0 TOTAL
<b>TOTAL</b>	<b>1 TOTAL</b>	<b>0</b>	<b>0</b>

TAMAÑO DE CRÉDITOS (MILLONES DE DÓLARES) <sup>9</sup>							CRÉDITO FINANCIERO SEGÚN ACTIVIDAD (MILLONES DE DÓLARES) <sup>9</sup>						
Detalle	2017	2018	2019	2020	2021	2022	Detalle	2017	2018	2019	2020	2021	2022
<b>TOTAL</b>	<b>0,00</b>	<b>0,00</b>	<b>0,00</b>	<b>0,00</b>	<b>0,00</b>	<b>0,00</b>	<b>TOTAL</b>	<b>0,00</b>	<b>0,00</b>	<b>0,00</b>	<b>0,00</b>	<b>0,00</b>	<b>0,00</b>

## DATOS DE PRODUCCIÓN

PRINCIPALES CULTIVOS 2022 <sup>10</sup>			PRODUCCIÓN AGRÍCOLA 2022 <sup>10</sup>			PRODUCCIÓN PECUARIA 2022 <sup>10</sup>			
Cultivo	Producción (Tm)	Superficie (ha)	Grupo	Producción (Tm)	Superficie (ha)	Grupo	N° de Cabezas	Peso Pie (kg)	Peso Gancho (kg)
Zanahoria	29	3	Hortalizas	39	8	Llamas	323	24.871	13.430
Papa	15	9	Tuberculos	15	9	Porcino	281	0	0
Cebolla	5	1	Cereales	1	2	Ovinos	133	4.668	4.163
Haba	2	2				Alpacas	3	132	70
Pepino	2	0							
Quínu	1	2							
Arveja	1	1							

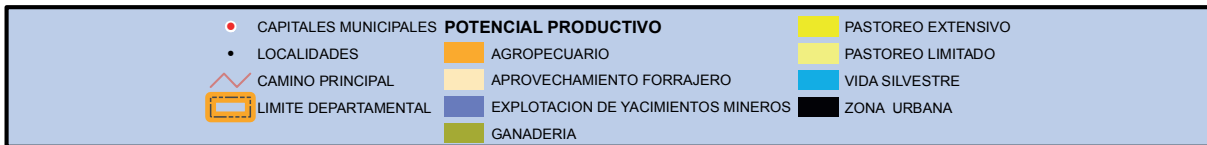
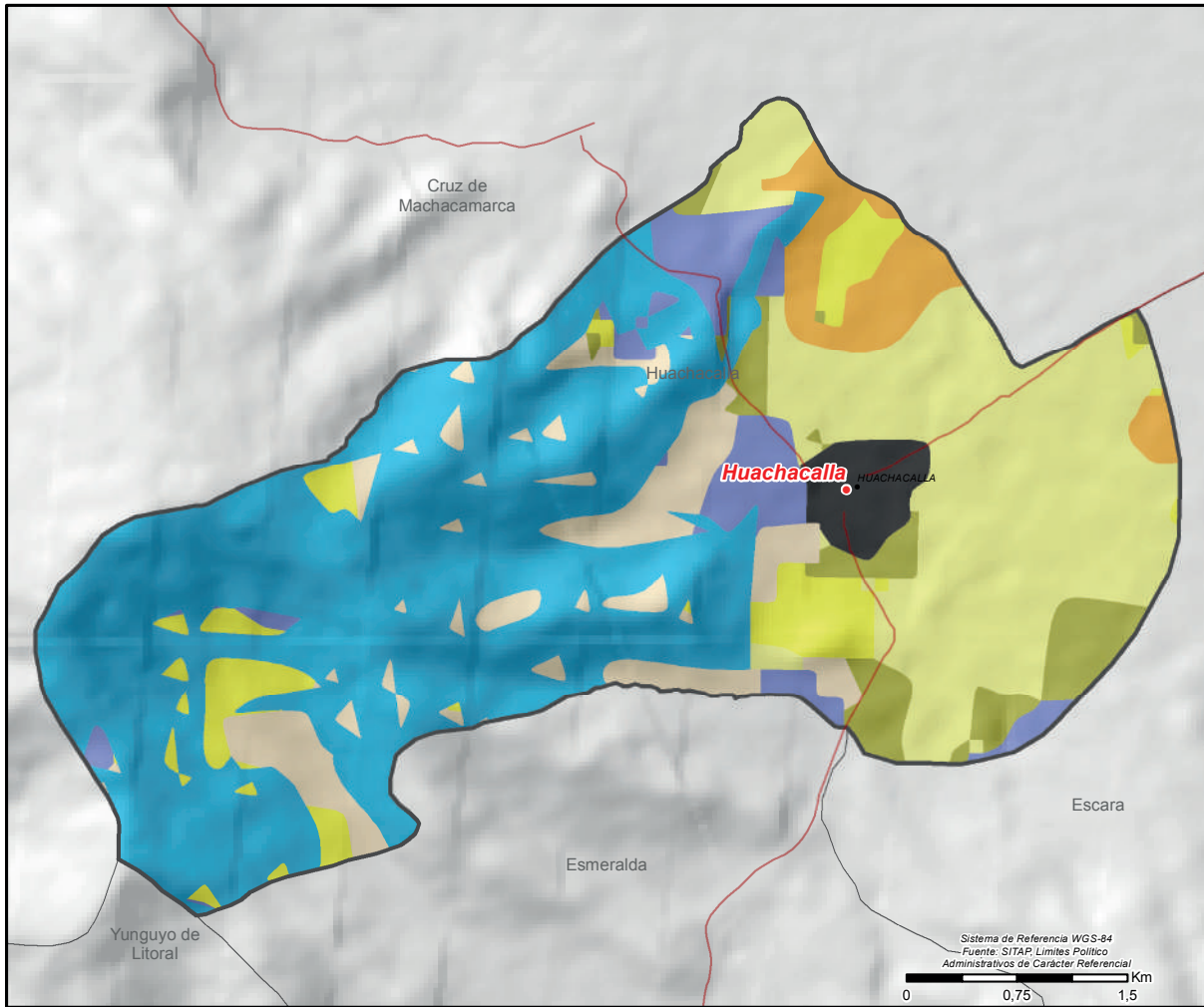
## VOCACIONES y POTENCIALIDADES AGROPRODUCTIVAS, PISCICOLA y AGROFORESTAL

Vocación <sup>11</sup>	Sup. ha	%	potencial <sup>12</sup>		
Vida silvestre	939 ha	45,44%	1. Cría de ganado porcino 2. Sal 3. Servicios de explotación de infraestructura; peajes y otros 4. Cría de ganado camélido 5. Turismo		
Pastoreo limitado	478 ha	23,12%			
Aprovechamiento forrajero	174 ha	8,42%			
Pastoreo extensivo	125 ha	6,03%			
Explotación de yacimientos mineros	113 ha	5,47%			
Ganadería	104 ha	5,04%			
Agropecuario	85 ha	4,13%			
Zona urbana	49 ha	2,36%			
<b>TOTAL</b>	<b>2.067 ha *</b>	<b>100%</b>			

Cobertura Vegetal <sup>13</sup>	Sup. ha	%	Uso Actual <sup>13</sup>	Sup. ha	%
Bosque Ralo	548 ha	26,66%	Prod. Ganadero	1.211 ha	58,91%
Puna Altoandina	467 ha	22,72%	Extractivo	467 ha	22,72%
Vegetación Dispersa	460 ha	22,38%	Prod. Agropecuario	367 ha	17,85%
Matorral	367 ha	17,85%	Urbano	11 ha	0,51%
Herbazal	187 ha	9,12%	<b>TOTAL</b>	<b>2.056 ha **</b>	<b>100%</b>
Vegetación en Puna	15 ha	0,75%			
Estructura Urbana	11 ha	0,51%			
<b>TOTAL</b>	<b>2.056 ha **</b>	<b>100%</b>			

# POTENCIAL PRODUCTIVO MUNICIPIO DE HUACHACALLA



# MUNICIPIO DE ESCARA

## DATOS GENERALES Y DEMOGRÁFICOS

IDIOMAS QUE SE HABLA <sup>1</sup>		POBLACIÓN <sup>2</sup>			DATOS CLIMÁTICOS			Max.	Min.	Prom.
		2001	2012	Tasa	Altura(m.s.n.m.) <sup>6</sup>	Temperatura(°C) <sup>7</sup>	Precipitación(m.m.) <sup>8</sup>			
Castellano	2.543	863	4.223	389%			4.771	3.682	3.751	
Aymara	1.215				Media			8	2	8
Quechua	59	Grado de Vulnerabilidad Alimentaria <sup>3</sup>			1			23	20	22
Otros idiomas nacionales	21	Centros de Salud <sup>4</sup>			1					
Otros idiomas extranjeros	3	Unidades Educativas <sup>5</sup>			1					
Sin definir	171									
No se aplica (NSA)	211									
<b>Total</b>	<b>4.223</b>									

## DATOS ECONÓMICOS Y ESTRUCTURA EMPRESARIAL

TIPO SOCIETARIO, EMPRESAS REGISTRADAS A 2022 <sup>14</sup>	TIPO SOCIETARIO, EMPRESAS ACTIVAS 2022 <sup>14</sup>	TAMAÑO DE EMPRESAS ACTIVAS 2022 <sup>14</sup>	NÚMERO DE PRESTATARIOS ÚNICOS 2022 <sup>9</sup>										
<b>TOTAL</b>	<b>0</b> Otros	<b>0</b> <b>TOTAL</b>	<b>0</b> <b>TOTAL</b>										
<b>TOTAL</b>		<b>0</b>											
TAMAÑO DE CRÉDITOS (MILLONES DE DÓLARES) <sup>9</sup>							CRÉDITO FINANCIERO SEGÚN ACTIVIDAD (MILLONES DE DÓLARES) <sup>9</sup>						
Detalle	2017	2018	2019	2020	2021	2022	Detalle	2017	2018	2019	2020	2021	2022
<b>TOTAL</b>	<b>0,00</b>	<b>0,00</b>	<b>0,00</b>	<b>0,00</b>	<b>0,00</b>	<b>0,00</b>	<b>TOTAL</b>	<b>0,00</b>	<b>0,00</b>	<b>0,00</b>	<b>0,00</b>	<b>0,00</b>	<b>0,00</b>

## DATOS DE PRODUCCIÓN

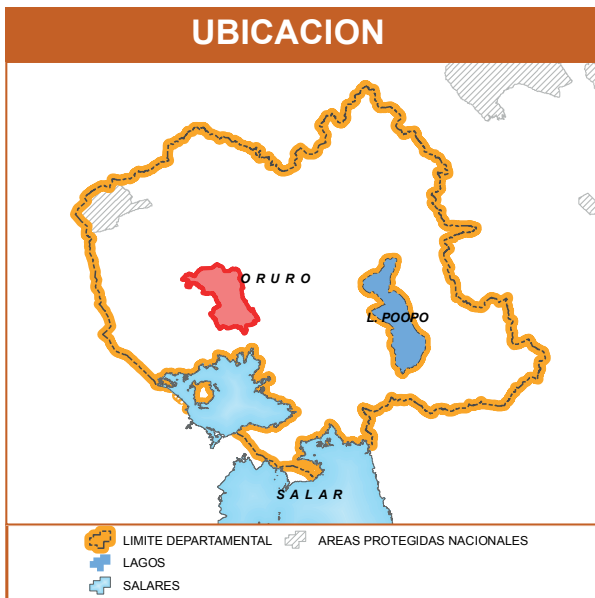
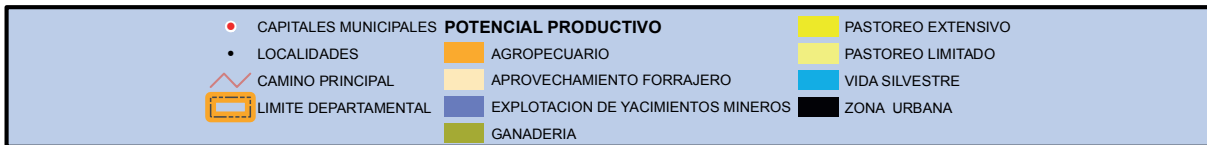
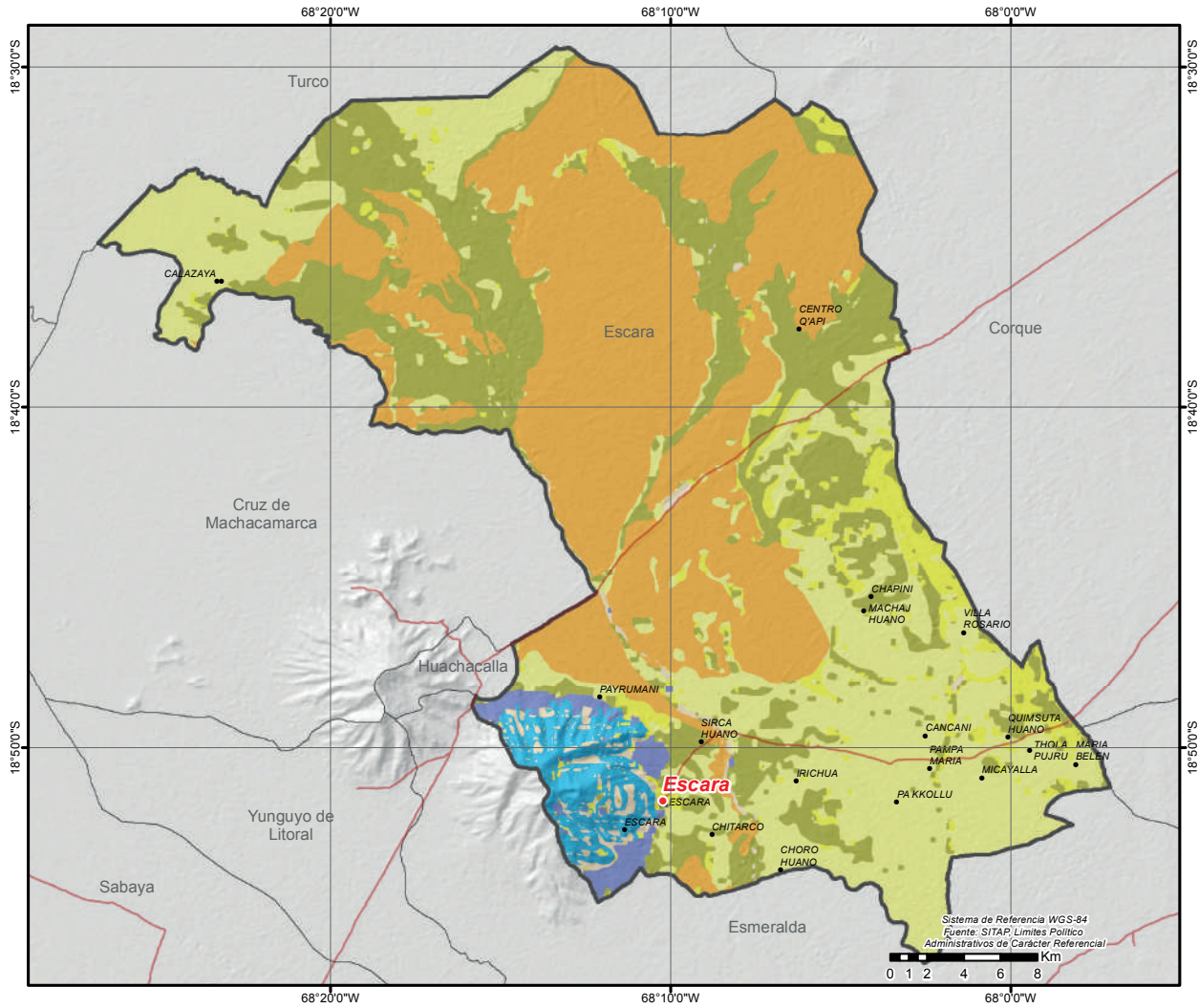
PRINCIPALES CULTIVOS 2022 <sup>10</sup>			PRODUCCIÓN AGRÍCOLA 2022 <sup>10</sup>			PRODUCCIÓN PECUARIA 2022 <sup>10</sup>			
Cultivo	Producción (Tm)	Superficie (ha)	Grupo	Producción (Tm)	Superficie (ha)	Grupo	N° de Cabezas	Peso Pie (kg)	Peso Gancho (kg)
Papa	169	70	Tuberculos	169	70	Llamas	39.154	3.014.858	1.628.023
Zanahoria	23	3	Hortalizas	44	9	Alpacas	344	15.136	8.022
Cebolla	15	2	Cereales	3	13	Ovinos	290	10.179	9.077
Haba	5	3							
Quínua	3	13							
Lechuga	2	1							

## VOCACIONES y POTENCIALIDADES AGROPRODUCTIVAS, PISCICOLA y AGROFORESTAL

Vocación <sup>11</sup>	Sup. ha	%	potencial <sup>12</sup>		
Agropecuario	42.855 ha	37,01%	1. Pesca lacustre 2. Turismo 3. Papa 4. Cría de ganado camélido 5. Quínua		
Pastoreo limitado	32.827 ha	28,35%			
Ganadería	27.430 ha	23,69%			
Pastoreo extensivo	6.135 ha	5,30%			
Vida silvestre	3.438 ha	2,97%			
Explotación de yacimientos mineros	1.614 ha	1,39%			
Aprovechamiento forrajero	1.497 ha	1,29%			
Zona urbana	10 ha	0,01%			
<b>TOTAL</b>	<b>115.806 ha *</b>	<b>100%</b>			
Cobertura Vegetal <sup>13</sup>	Sup. ha	%	Uso Actual <sup>13</sup>	Sup. ha	%
Vegetación Dispersa	54.850 ha	47,63%	Prod. Ganadero	104.662 ha	90,88%
Herbazal	33.623 ha	29,20%	Prod. Agropecuario	7.283 ha	6,32%
Vegetación en Puna	13.166 ha	11,43%	Extractivo	3.203 ha	2,78%
Matorral	7.283 ha	6,32%	Prod. Piscicola	14 ha	0,01%
Bosque Ralo	3.320 ha	2,88%	Urbano	5 ha	0,00%
Puna Altoandina	2.906 ha	2,52%	<b>TOTAL</b>	<b>115.167 ha **</b>	<b>100%</b>
Cuerpos de Agua	14 ha	0,01%			
Estructura Urbana	5 ha	0,00%			
<b>TOTAL</b>	<b>115.167 ha **</b>	<b>100%</b>			



# POTENCIAL PRODUCTIVO MUNICIPIO DE ESCARA



# MUNICIPIO DE CRUZ DE MACHACAMARCA

## DATOS GENERALES Y DEMOGRÁFICOS

IDIOMAS QUE SE HABLA <sup>1</sup>	POBLACIÓN <sup>2</sup>			DATOS CLIMÁTICOS		
	2001	2012	Tasa	Max.	Min.	Prom.
Castellano	1.123	869	126%	Altura(m.s.n.m.) <sup>6</sup>	4.729	3.717 3.780
Aymara	699	1.967		Temperatura(°C) <sup>7</sup>	8	2 7
Quechua	22			Precipitación(m.m.) <sup>8</sup>	21	19 20
Otros idiomas extranjeros	0					
Sin definir	19					
No se aplica (NSA)	104					
<b>Total</b>	<b>1.967</b>					

## DATOS ECONÓMICOS Y ESTRUCTURA EMPRESARIAL

TIPO SOCIETARIO, EMPRESAS REGISTRADAS A 2022 <sup>14</sup>	TIPO SOCIETARIO, EMPRESAS ACTIVAS 2022 <sup>14</sup>	TAMAÑO DE EMPRESAS ACTIVAS 2022 <sup>14</sup>	NÚMERO DE PRESTATARIOS ÚNICOS 2022 <sup>9</sup>
<b>TOTAL</b>	0 Otros	0 <b>TOTAL</b>	0 <b>TOTAL</b>
	<b>TOTAL</b>	0	0

TAMAÑO DE CRÉDITOS (MILLONES DE DÓLARES) <sup>9</sup>							CRÉDITO FINANCIERO SEGÚN ACTIVIDAD (MILLONES DE DÓLARES) <sup>9</sup>						
Detalle	2017	2018	2019	2020	2021	2022	Detalle	2017	2018	2019	2020	2021	2022
<b>TOTAL</b>	0,00	0,00	0,00	0,00	0,00	0,00	<b>TOTAL</b>	0,00	0,00	0,00	0,00	0,00	0,00

## DATOS DE PRODUCCIÓN

PRINCIPALES CULTIVOS 2022 <sup>10</sup>			PRODUCCIÓN AGRÍCOLA 2022 <sup>10</sup>			PRODUCCIÓN PECUARIA 2022 <sup>10</sup>			
Cultivo	Producción (Tm)	Superficie (ha)	Grupo	Producción (Tm)	Superficie (ha)	Grupo	N° de Cabezas	Peso Pie (kg)	Peso Gancho (kg)
Alfalfa	665	155	Forrajes	672	157	Llamas	21.300	1.640.100	885.654
Papa	316	145	Tuberculos	319	146	Alpacas	490	21.560	11.427
Haba	84	70	Hortalizas	172	84	Ovinos	75	2.633	2.348
Cebolla	52	7	Cereales	49	118				
Quínu	39	111							
Ajo	18	3							
Zanahoria	17	2							

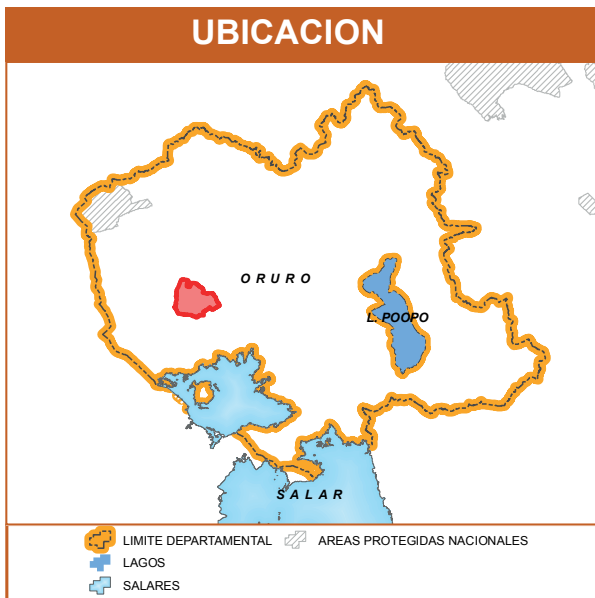
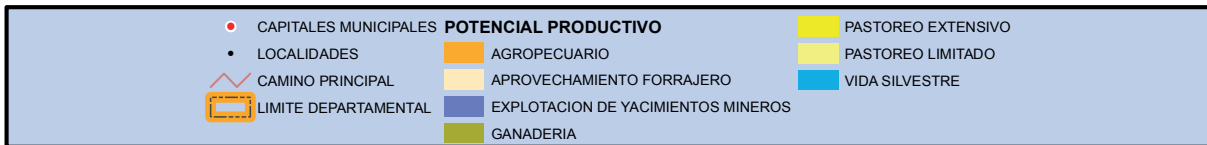
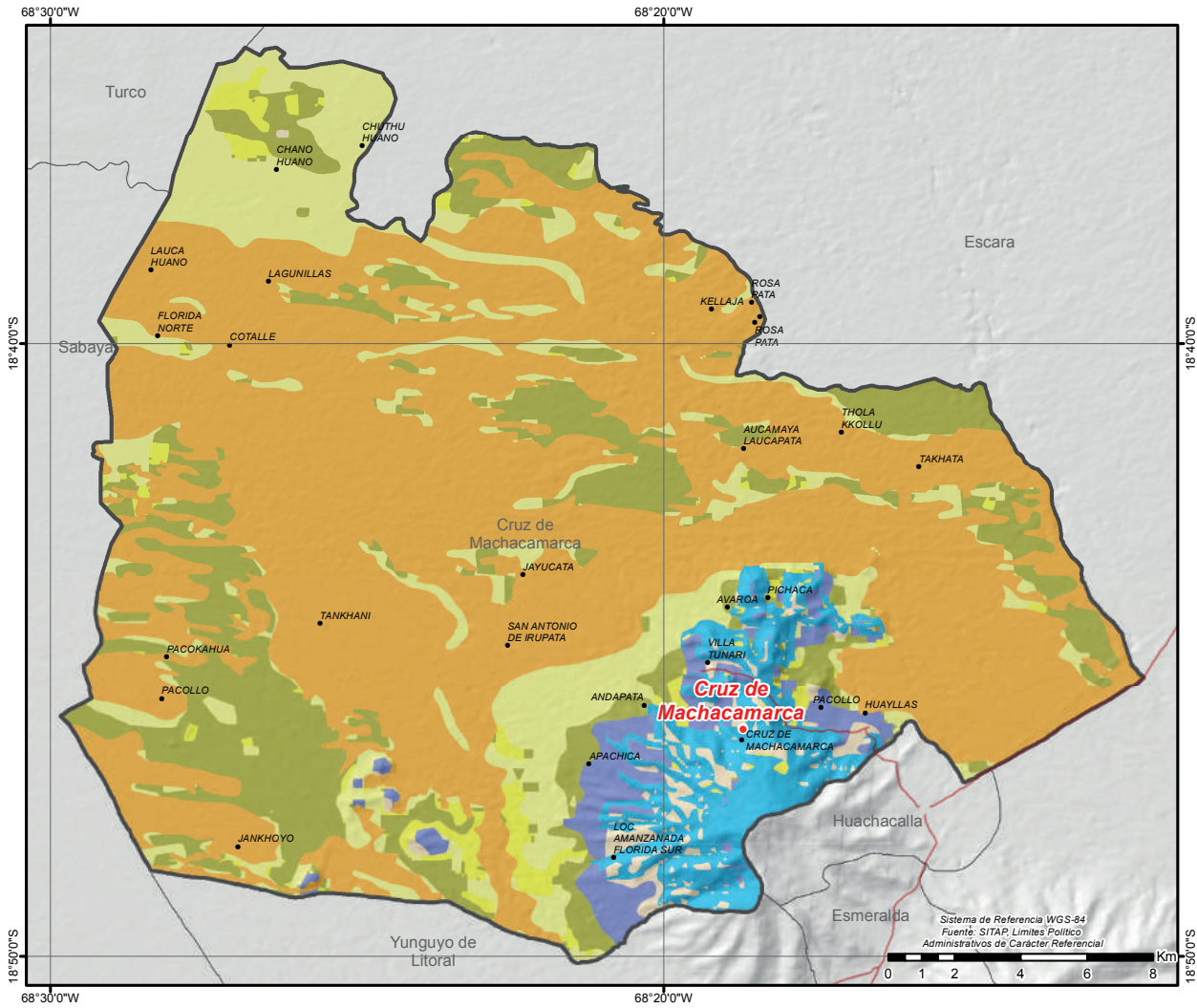
## VOCACIONES y POTENCIALIDADES AGROPRODUCTIVAS, PISCICOLA y AGROFORESTAL

Vocación <sup>11</sup>	Sup. ha	%	potencial <sup>12</sup>
Agropecuario	29.377 ha	56,44%	1. Quínu 2. Haba 3. Papa 4. Cebada (berza) 5. Cría de ganado camélido 6. Turismo
Ganadería	8.571 ha	16,47%	
Pastoreo limitado	7.510 ha	14,43%	
Vida silvestre	3.026 ha	5,81%	
Explotación de yacimientos mineros	1.535 ha	2,95%	
Pastoreo extensivo	1.260 ha	2,42%	
Aprovechamiento forrajero	767 ha	1,47%	
<b>TOTAL</b>	<b>52.046 ha *</b>	<b>100%</b>	

Cobertura Vegetal <sup>13</sup>	Sup. ha	%	Uso Actual <sup>13</sup>	Sup. ha	%
Vegetación Dispersa	31.997 ha	61,81%	Prod. Ganadero	46.678 ha	90,17%
Vegetación en Puna	10.258 ha	19,82%	Extractivo	3.009 ha	5,81%
Puna Altoandina	2.994 ha	5,78%	Prod. Agropecuario	2.077 ha	4,01%
Herbazal	2.508 ha	4,85%	<b>TOTAL</b>	<b>51.764 ha **</b>	<b>100%</b>
Matorral	2.077 ha	4,01%			
Bosque Ralo	1.931 ha	3,73%			
<b>TOTAL</b>	<b>51.764 ha **</b>	<b>100%</b>			

# POTENCIAL PRODUCTIVO MUNICIPIO DE CRUZ DE MACHACAMARCA



# MUNICIPIO DE YUNGUYO DEL LITORAL \*

## DATOS GENERALES Y DEMOGRÁFICOS

IDIOMAS QUE SE HABLA <sup>1</sup>		POBLACIÓN <sup>2</sup>			DATOS CLIMÁTICOS			Max.	Min.	Prom.
		2001	2012	Tasa	Altura(m.s.n.m.) <sup>6</sup>	Temperatura(°C) <sup>7</sup>	Precipitación(m.m.) <sup>8</sup>			
Castellano	386	221	514	133%	4.519	8	21	3.693	4	3.744
Aymara	108									
Quechua	1	Grado de Vulnerabilidad Alimentaria <sup>3</sup>			Media					
Otros idiomas extranjeros	0	Centros de Salud <sup>4</sup>			1					
Sin definir	5	Unidades Educativas <sup>5</sup>			3					
No se aplica (NSA)	14									
<b>Total</b>	<b>514</b>									

## DATOS ECONÓMICOS Y ESTRUCTURA EMPRESARIAL

TIPO SOCIETARIO, EMPRESAS REGISTRADAS A 2022 <sup>14</sup>	TIPO SOCIETARIO, EMPRESAS ACTIVAS 2022 <sup>14</sup>	TAMAÑO DE EMPRESAS ACTIVAS 2022 <sup>14</sup>	NÚMERO DE PRESTATARIOS ÚNICOS 2022 <sup>9</sup>
<b>TOTAL</b>	0 Otros	0 <b>TOTAL</b>	0 <b>TOTAL</b>
	<b>TOTAL</b>	0	

TAMAÑO DE CRÉDITOS (MILLONES DE DÓLARES) <sup>9</sup>							CRÉDITO FINANCIERO SEGÚN ACTIVIDAD (MILLONES DE DÓLARES) <sup>9</sup>						
Detalle	2017	2018	2019	2020	2021	2022	Detalle	2017	2018	2019	2020	2021	2022
<b>TOTAL</b>	0,00	0,00	0,00	0,00	0,00	0,00	<b>TOTAL</b>	0,00	0,00	0,00	0,00	0,00	0,00

## DATOS DE PRODUCCIÓN

PRINCIPALES CULTIVOS 2022 <sup>10</sup>			PRODUCCIÓN AGRÍCOLA 2022 <sup>10</sup>			PRODUCCIÓN PECUARIA 2022 <sup>10</sup>			
Cultivo	Producción (Tm)	Superficie (ha)	Grupo	Producción (Tm)	Superficie (ha)	Grupo	N° de Cabezas	Peso Pie (kg)	Peso Gancho (kg)
						Llamas	3.227	248.479	134.179
						Alpacas	24	1.056	560

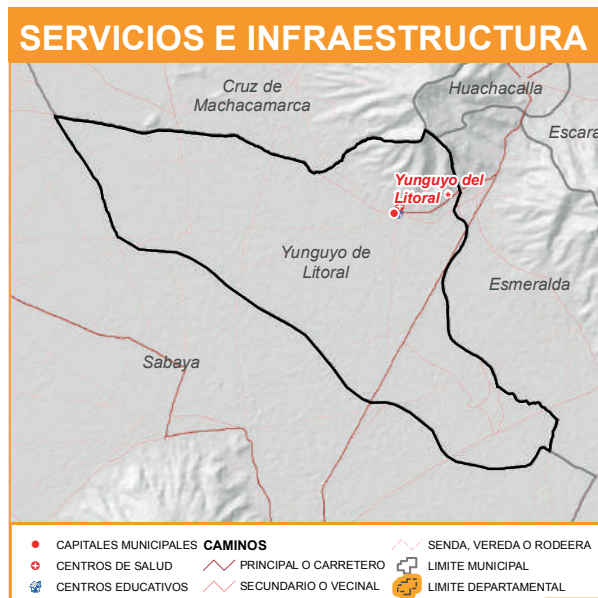
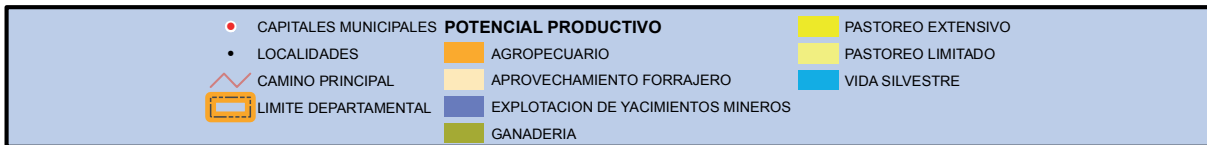
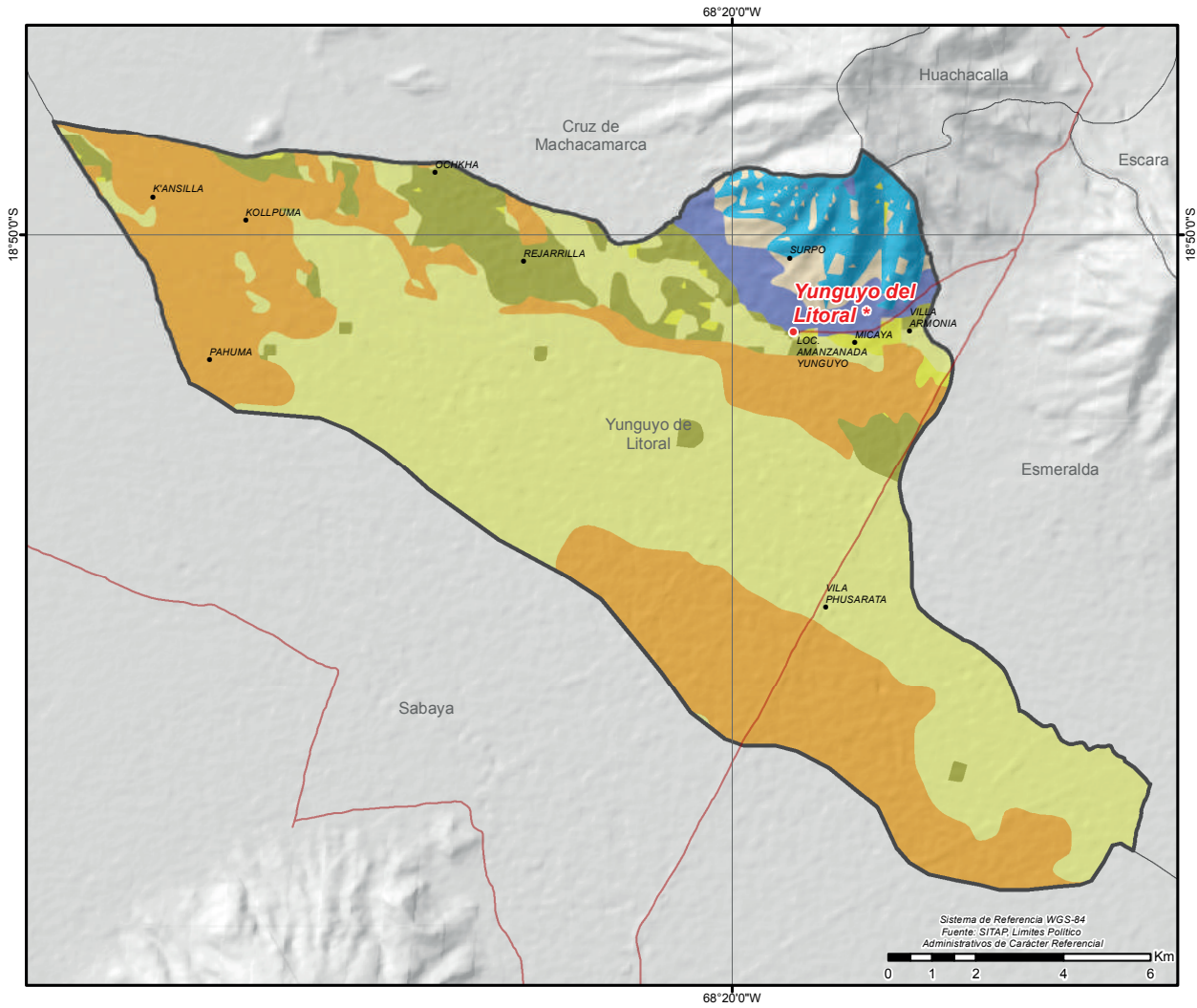
## VOCACIONES y POTENCIALIDADES AGROPRODUCTIVAS, PISCICOLA y AGROFORESTAL

Vocación <sup>11</sup>	Sup. ha	%	potencial <sup>12</sup>		
Pastoreo limitado	8.476 ha	48,33%	1. Papa 2. Quínuia 3. Cebada (berza) 4. Cría de ganado camélido 5. Ganado ovino 6. Turismo 7. Artesanía -hilados, textiles		
Agropecuario	5.918 ha	33,74%			
Ganadería	1.402 ha	7,99%			
Vida silvestre	758 ha	4,32%			
Explotación de yacimientos mineros	504 ha	2,88%			
Aprovechamiento forrajero	336 ha	1,91%			
Pastoreo extensivo	146 ha	0,83%			
<b>TOTAL</b>	<b>17.540 ha *</b>	<b>100%</b>			

Cobertura Vegetal <sup>13</sup>	Sup. ha	%	Uso Actual <sup>13</sup>	Sup. ha	%
Vegetación Dispersa	13.238 ha	75,87%	Prod. Ganadero	16.586 ha	95,06%
Vegetación en Puna	1.998 ha	11,45%	Extractivo	620 ha	3,56%
Bosque Ralo	941 ha	5,39%	Prod. Agropecuario	241 ha	1,38%
Puna Altoandina	620 ha	3,56%	<b>TOTAL</b>	<b>17.448 ha **</b>	<b>100%</b>
Herbazal	410 ha	2,35%			
Matorral	241 ha	1,38%			
<b>TOTAL</b>	<b>17.448 ha **</b>	<b>100%</b>			

# POTENCIAL PRODUCTIVO MUNICIPIO DE YUNGUYO DE LITORAL



# MUNICIPIO DE ESMERALDA

## DATOS GENERALES Y DEMOGRÁFICOS

IDIOMAS QUE SE HABLA <sup>1</sup>	POBLACIÓN <sup>2</sup>			DATOS CLIMÁTICOS		
	2001	2012	Tasa	Max.	Min.	Prom.
Castellano	1.584	952	184%	Altura(m.s.n.m.) <sup>6</sup>	4.634	3.671 3.719
Aymara	821	2.702		Temperatura(°C) <sup>7</sup>	8	2 8
Quechua	32			Precipitación(m.m.) <sup>8</sup>	25	21 23
Otros idiomas nacionales	2					
Otros idiomas extranjeros	1					
Sin definir	90					
No se aplica (NSA)	172					
<b>Total</b>	<b>2.702</b>					

## DATOS ECONÓMICOS Y ESTRUCTURA EMPRESARIAL

TIPO SOCIETARIO, EMPRESAS REGISTRADAS A 2022 <sup>14</sup>	TIPO SOCIETARIO, EMPRESAS ACTIVAS 2022 <sup>14</sup>	TAMAÑO DE EMPRESAS ACTIVAS 2022 <sup>14</sup>	NÚMERO DE PRESTATARIOS ÚNICOS 2022 <sup>9</sup>
<b>TOTAL</b>	0 Otros	0 <b>TOTAL</b>	0 <b>TOTAL</b>
	<b>TOTAL</b>	0	

TAMAÑO DE CRÉDITOS (MILLONES DE DÓLARES) <sup>9</sup>							CRÉDITO FINANCIERO SEGÚN ACTIVIDAD (MILLONES DE DÓLARES) <sup>9</sup>						
Detalle	2017	2018	2019	2020	2021	2022	Detalle	2017	2018	2019	2020	2021	2022
<b>TOTAL</b>	0,00	0,00	0,00	0,00	0,00	0,00	<b>TOTAL</b>	0,00	0,00	0,00	0,00	0,00	0,00

## DATOS DE PRODUCCIÓN

PRINCIPALES CULTIVOS 2022 <sup>10</sup>			PRODUCCIÓN AGRÍCOLA 2022 <sup>10</sup>			PRODUCCIÓN PECUARIA 2022 <sup>10</sup>			
Cultivo	Producción (Tm)	Superficie (ha)	Grupo	Producción (Tm)	Superficie (ha)	Grupo	N° de Cabezas	Peso Pie (kg)	Peso Gancho (kg)
Papa	393	181	Tuberculos	393	181	Llamas	17.533	1.350.041	729.022
Alfalfa	135	41	Forrajes	135	41	Ovinos	952	33.415	29.798
Cebolla	45	7	Hortalizas	94	19	Alpacas	58	2.552	1.353
Zanahoria	37	3	Cereales	13	61				
Quínua	11	59							
Haba	9	8							
Cebada en grano	3	2							

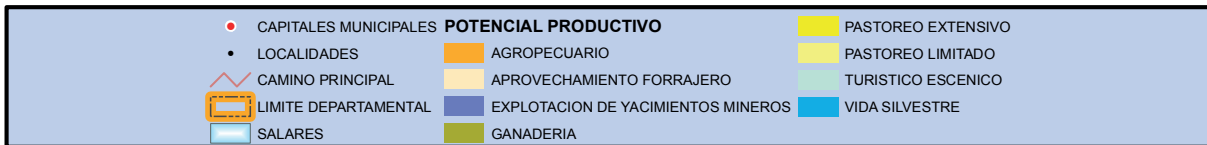
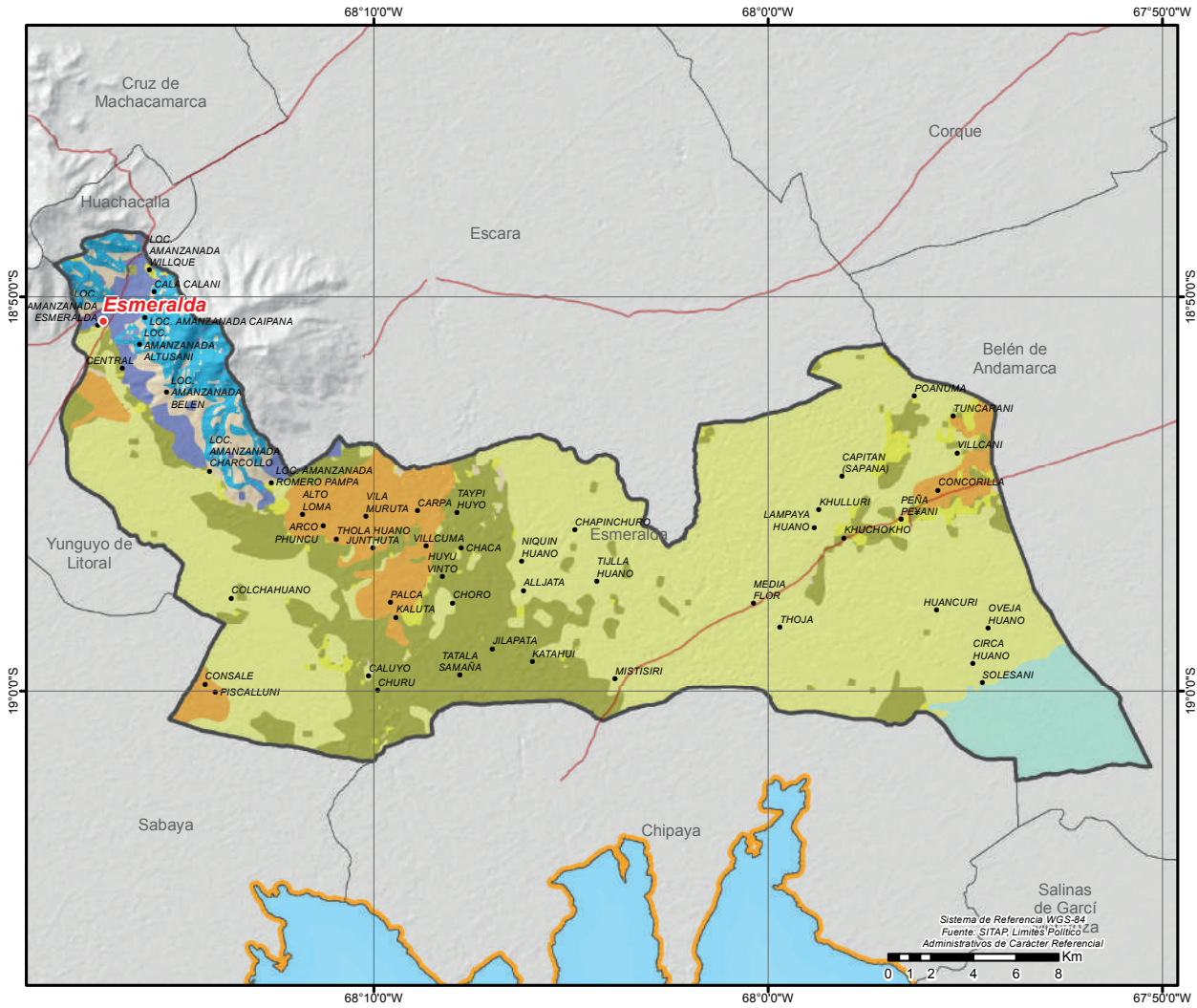
## VOCACIONES y POTENCIALIDADES AGROPRODUCTIVAS, PISCICOLA y AGROFORESTAL

Vocación <sup>11</sup>	Sup. ha	%	potencial <sup>12</sup>		
Pastoreo limitado	33.397 ha	55,48%	1. Cultivo de hortalizas 2. Servicios complementarios de apoyo turístico 3. Papa 4. Quínua 5. Cría de ganado camélido 6. Turismo		
Ganadería	11.820 ha	19,64%			
Agropecuaria	4.663 ha	7,75%			
Turístico escénico	3.524 ha	5,85%			
Vida silvestre	2.471 ha	4,10%			
Aprovechamiento forrajero	1.620 ha	2,69%			
Explotación de yacimientos mineros	1.368 ha	2,27%			
Pastoreo extensivo	1.336 ha	2,22%			
<b>TOTAL</b>	<b>60.199 ha *</b>	<b>100%</b>			

Cobertura Vegetal <sup>13</sup>	Sup. ha	%	Uso Actual <sup>13</sup>	Sup. ha	%
Vegetación Dispersa	35.145 ha	58,69%	Prod. Ganadero	52.524 ha	87,71%
Vegetación en Puna	7.686 ha	12,83%	Recreativo	3.461 ha	5,78%
Herbazal	6.435 ha	10,75%	Extractivo	2.255 ha	3,77%
Depositos de Arena	3.461 ha	5,78%	Prod. Agropecuario	1.643 ha	2,74%
Bosque Ralo	3.293 ha	5,50%	<b>TOTAL</b>	<b>59.884 ha **</b>	<b>100%</b>
Puna Altoandina	2.220 ha	3,71%			
Matorral	1.643 ha	2,74%			
<b>TOTAL</b>	<b>59.884 ha **</b>	<b>100%</b>			

# POTENCIAL PRODUCTIVO MUNICIPIO DE ESMERALDA



# MUNICIPIO DE POOPÓ

## DATOS GENERALES Y DEMOGRÁFICOS

IDIOMAS QUE SE HABLA <sup>1</sup>	POBLACIÓN <sup>2</sup>			DATOS CLIMÁTICOS			
	2001	2012	Tasa	Max.	Min.	Prom.	
Castellano	4.222	6.163	23%	Altura(m.s.n.m.) <sup>6</sup>	4.682	3.657	3.951
Quechua	2.537	7.587		Temperatura(°C) <sup>7</sup>	9	4	7
Aymara	443			Precipitación(m.m.) <sup>8</sup>	42	36	38
Otros idiomas nacionales	6						
Otros idiomas extranjeros	8						
Sin definir	98						
No se aplica (NSA)	273						
<b>Total</b>	<b>7.587</b>						

## DATOS ECONÓMICOS Y ESTRUCTURA EMPRESARIAL

TIPO SOCIETARIO, EMPRESAS REGISTRADAS A 2022 <sup>14</sup>	TIPO SOCIETARIO, EMPRESAS ACTIVAS 2022 <sup>14</sup>	TAMAÑO DE EMPRESAS ACTIVAS 2022 <sup>14</sup>	NÚMERO DE PRESTATARIOS ÚNICOS 2022 <sup>9</sup>
Empresa Unipersonal	26	5	3
Sociedad De Responsabilidad Limitada	7	2	4
<b>TOTAL</b>	<b>33</b>	<b>0</b>	<b>7</b>
	<b>TOTAL</b>	<b>7</b>	

TAMAÑO DE CRÉDITOS (MILLONES DE DÓLARES) <sup>9</sup>							CRÉDITO FINANCIERO SEGÚN ACTIVIDAD (MILLONES DE DÓLARES) <sup>9</sup>						
Detalle	2017	2018	2019	2020	2021	2022	Detalle	2017	2018	2019	2020	2021	2022
<b>TOTAL</b>	<b>0,00</b>	<b>0,00</b>	<b>0,00</b>	<b>0,00</b>	<b>0,00</b>	<b>0,00</b>	<b>TOTAL</b>	<b>0,00</b>	<b>0,00</b>	<b>0,00</b>	<b>0,00</b>	<b>0,00</b>	<b>0,00</b>

## DATOS DE PRODUCCIÓN

PRINCIPALES CULTIVOS 2022 <sup>10</sup>			PRODUCCIÓN AGRÍCOLA 2022 <sup>10</sup>			PRODUCCIÓN PECUARIA 2022 <sup>10</sup>			
Cultivo	Producción (Tm)	Superficie (ha)	Grupo	Producción (Tm)	Superficie (ha)	Grupo	Nº de Cabezas	Peso Pie (kg)	Peso Gancho (kg)
Alfalfa	1.633	395	Forrajes	1.936	515	Ovinos	16.824	590.522	526.591
Papa	561	279	Tuberculos	585	291	Bovinos	3.642	1.664.394	1.274.700
Cebada berza	298	117	Hortalizas	206	64	Llamas	1.141	87.857	47.443
Zanahoria	91	12	Cereales	76	93	Caprinos	54	675	405
Cebolla	66	14				Alpacas	2	88	47
Haba	42	33							
Cebada en grano	32	30							

## VOCACIONES y POTENCIALIDADES AGROPRODUCTIVAS, PISCICOLA y AGROFORESTAL

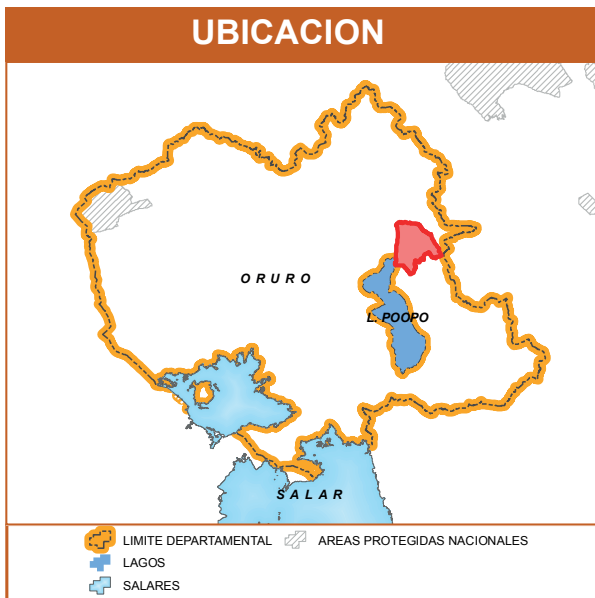
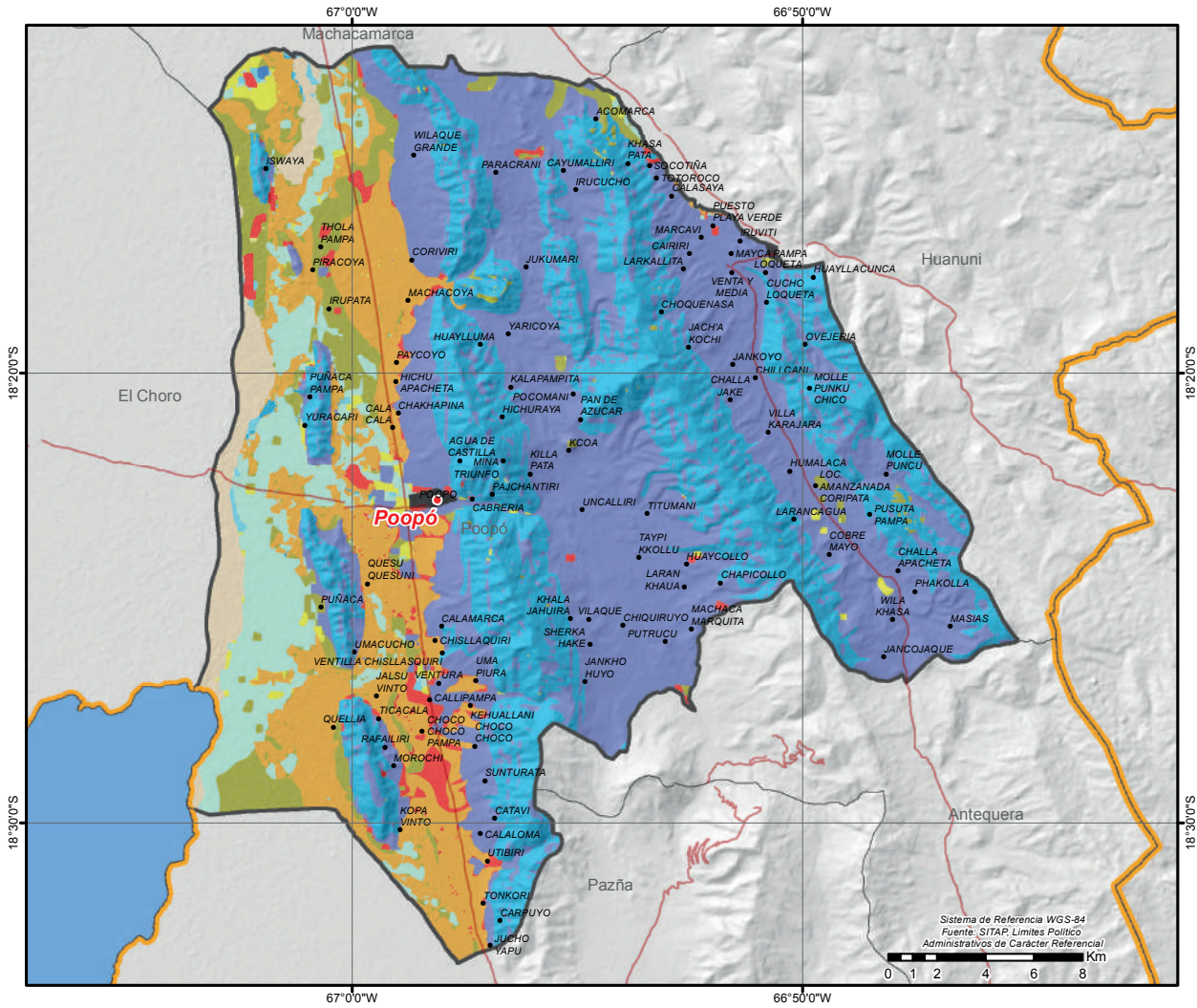
Vocación <sup>11</sup>	Sup. ha	%	potencialx <sup>12</sup>		
Explotación de yacimientos mineros	27.086 ha	38,58%	1. Cría de ganado camélido 2. Pesca lacustre 3. Extracción de minerales metálicos 4. Cría de ganado vacuno 5. Cultivo de forrajeros 6. Turismo 7. Quínuas		
Vida silvestre	19.208 ha	27,36%			
Agropecuaria	9.858 ha	14,04%			
Turístico escénico	5.278 ha	7,52%			
Ganadería	4.282 ha	6,10%			
Aprovechamiento forrajero	2.099 ha	2,99%			
Cultivos agrícolas	1.292 ha	1,84%			
Pastoreo extensivo	742 ha	1,06%			
Protección y vida silvestre	185 ha	0,26%			
Zona urbana	131 ha	0,19%			
Pastoreo limitado	20 ha	0,03%			
Piscícola y captación de agua	19 ha	0,03%			
<b>TOTAL</b>	<b>70.200 ha *</b>	<b>100%</b>			

Cobertura Vegetal <sup>13</sup>	Sup. ha	%	Uso Actual <sup>13</sup>	Sup. ha	%
Puna Altoandina	44.612 ha	63,99%	Extractivo	46.461 ha	66,64%
Herbazal	8.609 ha	12,35%	Prod. Ganadero	10.035 ha	14,39%
Depositos de Arena	5.654 ha	8,11%	Recreativo	5.654 ha	8,11%
Agricultura	5.015 ha	7,19%	Prod. Agrícola	5.015 ha	7,19%
Vegetación en Puna	3.241 ha	4,65%	Prod. Agropecuario	2.193 ha	3,15%
Matorral	2.193 ha	3,15%	Sin uso aparente	216 ha	0,31%
Sedimentos Lacustres	216 ha	0,31%	Prod. Piscícola	133 ha	0,19%
Cuerpos de Agua	133 ha	0,19%	Urbano	8 ha	0,01%
Vegetación Dispersa	34 ha	0,05%	<b>TOTAL</b>	<b>69.715 ha **</b>	<b>100%</b>
Estructura Urbana	8 ha	0,01%			
<b>TOTAL</b>	<b>69.715 ha **</b>	<b>100%</b>			



# POTENCIAL PRODUCTIVO MUNICIPIO DE POOPÓ



# MUNICIPIO DE PAZÑA

## DATOS GENERALES Y DEMOGRÁFICOS

IDIOMAS QUE SE HABLA <sup>1</sup>	POBLACIÓN <sup>2</sup>			DATOS CLIMÁTICOS			
	2001	2012	Tasa	Max.	Min.	Prom.	
Castellano	3.510	5.469	9%	Altura(m.s.n.m.) <sup>6</sup>	4.717	3.676	3.858
Quechua	1.913	5.955		Temperatura(°C) <sup>7</sup>	10	4	8
Aymara	135			Precipitación(m.m.) <sup>8</sup>	42	34	38
Otros idiomas nacionales	3						
Otros idiomas extranjeros	1						
Sin definir	134						
No se aplica (NSA)	259						
<b>Total</b>	<b>5.955</b>						

## DATOS ECONÓMICOS Y ESTRUCTURA EMPRESARIAL

TIPO SOCIETARIO, EMPRESAS REGISTRADAS A 2022 <sup>14</sup>	TIPO SOCIETARIO, EMPRESAS ACTIVAS 2022 <sup>14</sup>	TAMAÑO DE EMPRESAS ACTIVAS 2022 <sup>14</sup>	NÚMERO DE PRESTATARIOS ÚNICOS 2022 <sup>9</sup>
Empresa Unipersonal	17	4	<b>TOTAL</b>
Sociedad De Responsabilidad Limitada	3	1	<b>0</b>
Otros	1	3	
<b>TOTAL</b>	<b>21</b>	<b>6</b>	

TAMAÑO DE CRÉDITOS (MILLONES DE DÓLARES) <sup>9</sup>							CRÉDITO FINANCIERO SEGÚN ACTIVIDAD (MILLONES DE DÓLARES) <sup>9</sup>						
Detalle	2017	2018	2019	2020	2021	2022	Detalle	2017	2018	2019	2020	2021	2022
<b>TOTAL</b>	<b>0,00</b>	<b>0,00</b>	<b>0,00</b>	<b>0,00</b>	<b>0,00</b>	<b>0,00</b>	<b>TOTAL</b>	<b>0,00</b>	<b>0,00</b>	<b>0,00</b>	<b>0,00</b>	<b>0,00</b>	<b>0,00</b>

## DATOS DE PRODUCCIÓN

PRINCIPALES CULTIVOS 2022 <sup>10</sup>			PRODUCCIÓN AGRÍCOLA 2022 <sup>10</sup>			PRODUCCIÓN PECUARIA 2022 <sup>10</sup>			
Cultivo	Producción (Tm)	Superficie (ha)	Grupo	Producción (Tm)	Superficie (ha)	Grupo	Nº de Cabezas	Peso Pie (kg)	Peso Gancho (kg)
Alfalfa	7.799	1.734	Forrajes	8.465	2.096	Ovinos	13.880	487.188	434.444
Cebada berza	666	362	Tuberculos	631	294	Bovinos	3.001	1.371.457	1.050.350
Papa	612	288	Cereales	236	634	Llamas	1.108	85.316	46.071
Haba	88	61	Hortalizas	131	72	Caprinos	54	675	405
Quínuia	86	468	Frutales	3	2				
Cebada en grano	80	74							
Avena	57	77							

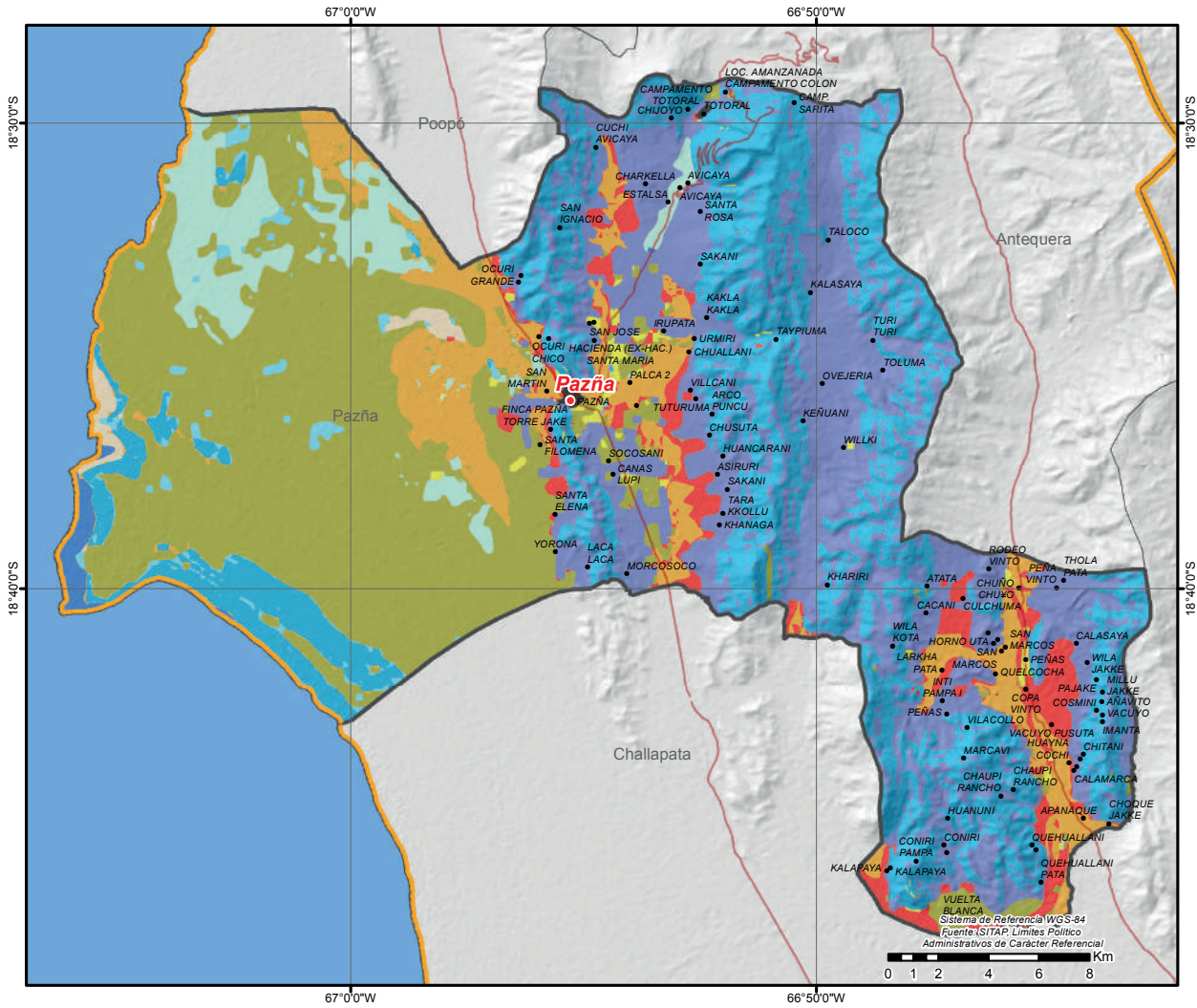
## VOCACIONES y POTENCIALIDADES AGROPRODUCTIVAS, PISCICOLA y AGROFORESTAL

Vocación <sup>11</sup>	Sup. ha	%	potencialx <sup>12</sup>		
Ganadería	21.220 ha	28,76%	1. Ganado ovino		
Explotación de yacimientos mineros	18.540 ha	25,13%	2. Cultivo de forrajeros		
Vida silvestre	18.262 ha	24,75%	3. Extracción de minerales metálicos		
Agropecuario	6.230 ha	8,44%	4. Haba		
Turístico escénico	3.714 ha	5,03%	5. Turismo		
Cultivos agrícolas	3.098 ha	4,20%	6. Cría de ganado vacuno		
Protección y vida silvestre	900 ha	1,22%	7. Cría de ganado camélido		
Piscícola y captación de agua	642 ha	0,87%			
Aprovechamiento forrajero	631 ha	0,85%			
Pastoreo extensivo	466 ha	0,63%			
Zona urbana	74 ha	0,10%			
Pastoreo limitado	8 ha	0,01%			
<b>TOTAL</b>	<b>73.785 ha *</b>	<b>100%</b>			

Cobertura Vegetal <sup>13</sup>	Sup. ha	%	Uso Actual <sup>13</sup>	Sup. ha	%
Puna Altoandina	33.136 ha	45,21%	Extractivo	33.724 ha	46,01%
Vegetación en Puna	17.706 ha	24,16%	Prod. Ganadero	23.731 ha	32,38%
Herbazal	6.561 ha	8,95%	Prod. Agrícola	6.310 ha	8,61%
Agricultura	6.310 ha	8,61%	Recreativo	3.974 ha	5,42%
Depositos de Arena	3.974 ha	5,42%	Sin uso aparente	3.676 ha	5,01%
Sedimentos Lacustres	3.676 ha	5,01%	Prod. Agropecuario	1.196 ha	1,63%
Matorral	1.196 ha	1,63%	Prod. Piscícola	669 ha	0,91%
Cuerpos de Agua	669 ha	0,91%	Urbano	15 ha	0,02%
Vegetación Dispersa	52 ha	0,07%	<b>TOTAL</b>	<b>73.295 ha **</b>	<b>100%</b>
Estructura Urbana	15 ha	0,02%			
<b>TOTAL</b>	<b>73.295 ha **</b>	<b>100%</b>			

# POTENCIAL PRODUCTIVO MUNICIPIO DE PAZÑA



# MUNICIPIO DE ANTEQUERA (BOLIVAR)

## DATOS GENERALES Y DEMOGRÁFICOS

IDIOMAS QUE SE HABLA <sup>1</sup>	POBLACIÓN <sup>2</sup>			DATOS CLIMÁTICOS			
	2001	2012	Tasa	Max.	Min.	Prom.	
Castellano	2.052	3.352	-3%	Altura(m.s.n.m.) <sup>6</sup>	4.701	3.859	4.245
Quechua	919	3.264		Temperatura(°C) <sup>7</sup>	9	4	6
Aymara	72			Precipitación(m.m.) <sup>8</sup>	44	40	42
Otros idiomas nacionales	7						
Otros idiomas extranjeros	1						
Sin definir	80						
No se aplica (NSA)	133						
<b>Total</b>	<b>3.264</b>						

## DATOS ECONÓMICOS Y ESTRUCTURA EMPRESARIAL

TIPO SOCIETARIO, EMPRESAS REGISTRADAS A 2022 <sup>14</sup>	TIPO SOCIETARIO, EMPRESAS ACTIVAS 2022 <sup>14</sup>	TAMAÑO DE EMPRESAS ACTIVAS 2022 <sup>14</sup>	NÚMERO DE PRESTATARIOS ÚNICOS 2022 <sup>9</sup>
Empresa Unipersonal	20	4	4
Sociedad De Responsabilidad Limitada	1	0	0
<b>TOTAL</b>	<b>21</b>	<b>4</b>	<b>4</b>

TAMAÑO DE CRÉDITOS (MILLONES DE DÓLARES) <sup>9</sup>							CRÉDITO FINANCIERO SEGÚN ACTIVIDAD (MILLONES DE DÓLARES) <sup>9</sup>						
Detalle	2017	2018	2019	2020	2021	2022	Detalle	2017	2018	2019	2020	2021	2022
<b>TOTAL</b>	<b>0,00</b>	<b>0,00</b>	<b>0,00</b>	<b>0,00</b>	<b>0,00</b>	<b>0,00</b>	<b>TOTAL</b>	<b>0,00</b>	<b>0,00</b>	<b>0,00</b>	<b>0,00</b>	<b>0,00</b>	<b>0,00</b>

## DATOS DE PRODUCCIÓN

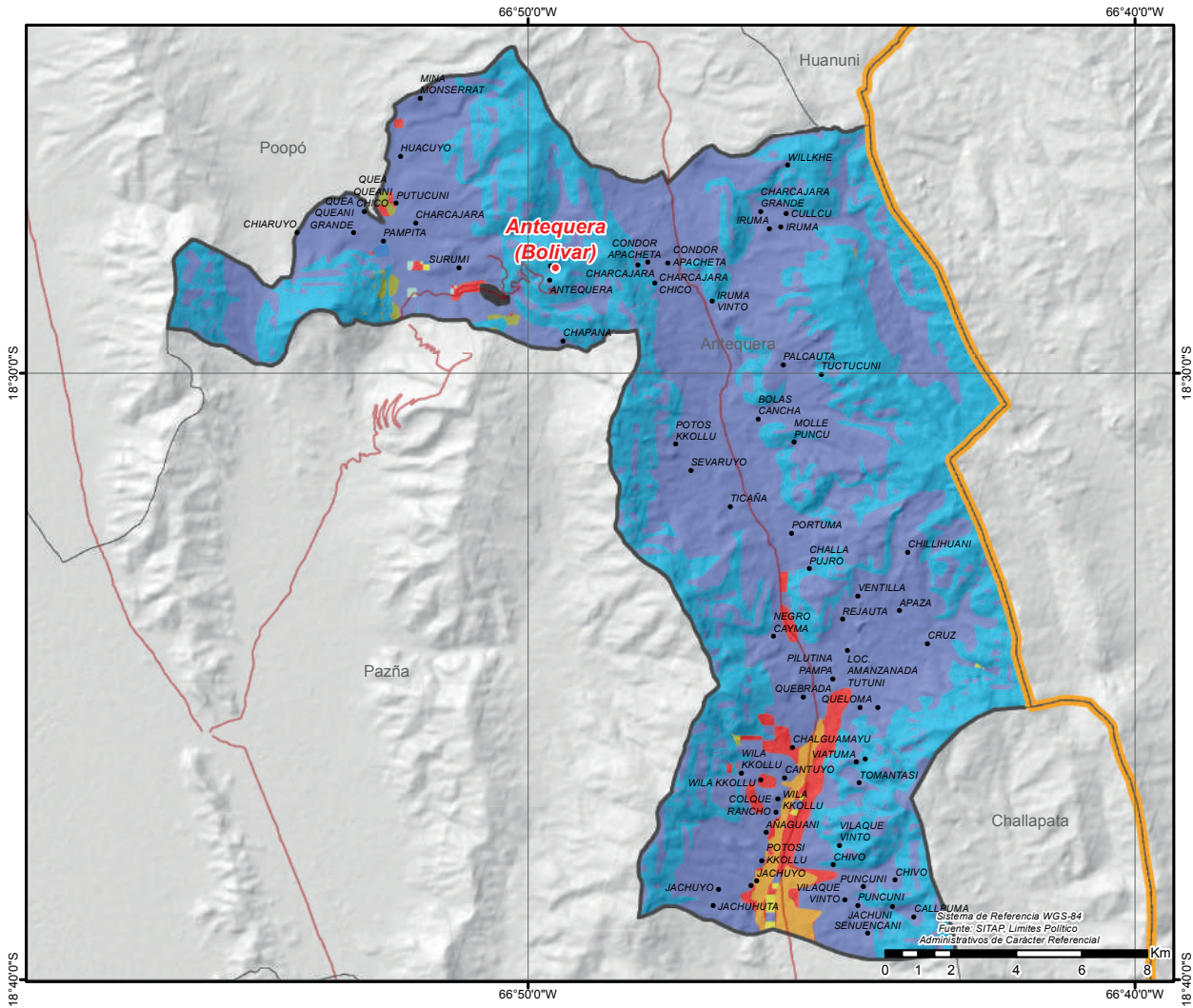
PRINCIPALES CULTIVOS 2022 <sup>10</sup>			PRODUCCIÓN AGRÍCOLA 2022 <sup>10</sup>			PRODUCCIÓN PECUARIA 2022 <sup>10</sup>			
Cultivo	Producción (Tm)	Superficie (ha)	Grupo	Producción (Tm)	Superficie (ha)	Grupo	Nº de Cabezas	Peso Pie (kg)	Peso Gancho (kg)
Alfalfa	1.200	280	Forrajes	1.297	308	Ovinos	7.147	250.860	223.701
Papa	698	294	Tuberculos	716	303	Llamas	4.359	335.643	181.247
Cebada en grano	171	198	Cereales	230	281	Bovinos	1.288	588.616	450.800
Cebada berza	97	28	Hortalizas	69	52	Porcino	234	0	0
Haba	65	49				Alpacas	5	220	117
Quínuia	42	62							
Oca	14	7							

## VOCACIONES y POTENCIALIDADES AGROPRODUCTIVAS, PISCICOLA y AGROFORESTAL

Vocación <sup>11</sup>	Sup. ha	%	potencial <sup>12</sup>
Explotación de yacimientos mineros	15.643 ha	55,23%	1. Fabricación de prendas de vestir confeccionadas 2. Ganado ovino 3. Papa 4. Cría de ganado camélido 5. Producción de leche sin tratar 6. Plata 7. Turismo
Vida silvestre	11.491 ha	40,57%	
Cultivos agrícolas	610 ha	2,15%	
Agropecuario	380 ha	1,34%	
Ganadería	87 ha	0,31%	
Zona urbana	39 ha	0,14%	
Pastoreo extensivo	39 ha	0,14%	
Piscícola y captación de agua	18 ha	0,06%	
Turístico escénico	14 ha	0,05%	
Pastoreo limitado	1 ha	0,00%	
<b>TOTAL</b>	<b>28.322 ha *</b>	<b>100%</b>	

Cobertura Vegetal <sup>13</sup>	Sup. ha	%	Uso Actual <sup>13</sup>	Sup. ha	%
Puna Altoandina	26.331 ha	93,62%	Extractivo	26.331 ha	93,62%
Agricultura	1.156 ha	4,11%	Prod. Agrícola	1.156 ha	4,11%
Herbazal	358 ha	1,27%	Prod. Ganadero	358 ha	1,27%
Matorral	228 ha	0,81%	Prod. Agropecuario	228 ha	0,81%
Depositos de Arena	31 ha	0,11%	Recreativo	31 ha	0,11%
Cuerpos de Agua	19 ha	0,07%	Prod. Piscícola	19 ha	0,07%
Sedimentos Lacustres	2 ha	0,01%	Sin uso aparente	2 ha	0,01%
Vegetación Dispersa	ha	0,00%	<b>TOTAL</b>	<b>28.126 ha **</b>	<b>100%</b>
Vegetación en Puna	ha	0,00%			
<b>TOTAL</b>	<b>28.126 ha **</b>	<b>100%</b>			

# POTENCIAL PRODUCTIVO MUNICIPIO DE ANTEQUERA



● CAPITALES MUNICIPALES	<b>POTENCIAL PRODUCTIVO</b>	■ PASTOREO EXTENSIVO	■ PISCICOLA Y CAPTACION DE AGUA
● LOCALIDADES	■ AGROPECUARIO	■ PASTOREO LIMITADO	■ ZONA URBANA
— CAMINO PRINCIPAL	■ CULTIVOS AGRICOLAS	■ PROTECCION Y VIDA SILVESTRE	
■ LIMITE DEPARTAMENTAL	■ EXPLOTACION DE YACIMIENTOS MINEROS	■ TURISTICO ESCENICO	
	■ GANADERIA	■ VIDA SILVESTRE	



■ LIMITE DEPARTAMENTAL	■ AREAS PROTEGIDAS NACIONALES
■ LAGOS	
■ SALARES	



● CAPITALES MUNICIPALES	<b>CAMINOS</b>	— SENDA, VEREDA O RODEERA
● CENTROS DE SALUD	— PRINCIPAL O CARRETERO	■ LIMITE MUNICIPAL
● CENTROS EDUCATIVOS	— SECUNDARIO O VECINAL	■ LIMITE DEPARTAMENTAL

# MUNICIPIO DE VILLA HUANUNI

## DATOS GENERALES Y DEMOGRÁFICOS

IDIOMAS QUE SE HABLA <sup>1</sup>	POBLACIÓN <sup>2</sup>			DATOS CLIMÁTICOS		
	2001	2012	Tasa	Max.	Min.	Prom.
Castellano	17.019	19.428	27%	Altura(m.s.n.m.) <sup>6</sup>	4.766	3.409 4.287
Quechua	4.426	24.677		Temperatura(°C) <sup>7</sup>	11	3 6
Aymara	1.723			Precipitación(m.m.) <sup>8</sup>	48	40 43
Otros idiomas nacionales	30					
Otros idiomas extranjeros	4					
Sin definir	460					
No se aplica (NSA)	1.015					
<b>Total</b>	<b>24.677</b>					

## DATOS ECONÓMICOS Y ESTRUCTURA EMPRESARIAL

TIPO SOCIETARIO, EMPRESAS REGISTRADAS A 2022 <sup>14</sup>	TIPO SOCIETARIO, EMPRESAS ACTIVAS 2022 <sup>14</sup>	TAMAÑO DE EMPRESAS ACTIVAS 2022 <sup>14</sup>	NÚMERO DE PRESTATARIOS ÚNICOS 2022 <sup>9</sup>
Empresa Unipersonal	135	Empresa Unipersonal	38
Sociedad De Responsabilidad Limitada	12	Sociedad De Responsabilidad Limitada	5
<b>TOTAL</b>	<b>147</b>	Otros	0
		<b>TOTAL</b>	<b>43</b>

TAMAÑO DE CRÉDITOS (MILLONES DE DÓLARES) <sup>9</sup>							CRÉDITO FINANCIERO SEGÚN ACTIVIDAD (MILLONES DE DÓLARES) <sup>9</sup>						
Detalle	2017	2018	2019	2020	2021	2022	Detalle	2017	2018	2019	2020	2021	2022
Microcredito	0,16	0,13	0,32	0,35	0,26	0,26	INDUSTRIA	0,00	0,00	0,00	0,00	0,00	0,02
<b>TOTAL</b>	<b>0,16</b>	<b>0,13</b>	<b>0,32</b>	<b>0,35</b>	<b>0,26</b>	<b>0,26</b>	MANUFACTURERA						
							AGRICULTURA Y GANADERIA	0,00	0,00	0,00	0,00	0,00	0,00
							<b>TOTAL</b>	<b>0,00</b>	<b>0,00</b>	<b>0,00</b>	<b>0,00</b>	<b>0,01</b>	<b>0,02</b>

## DATOS DE PRODUCCIÓN

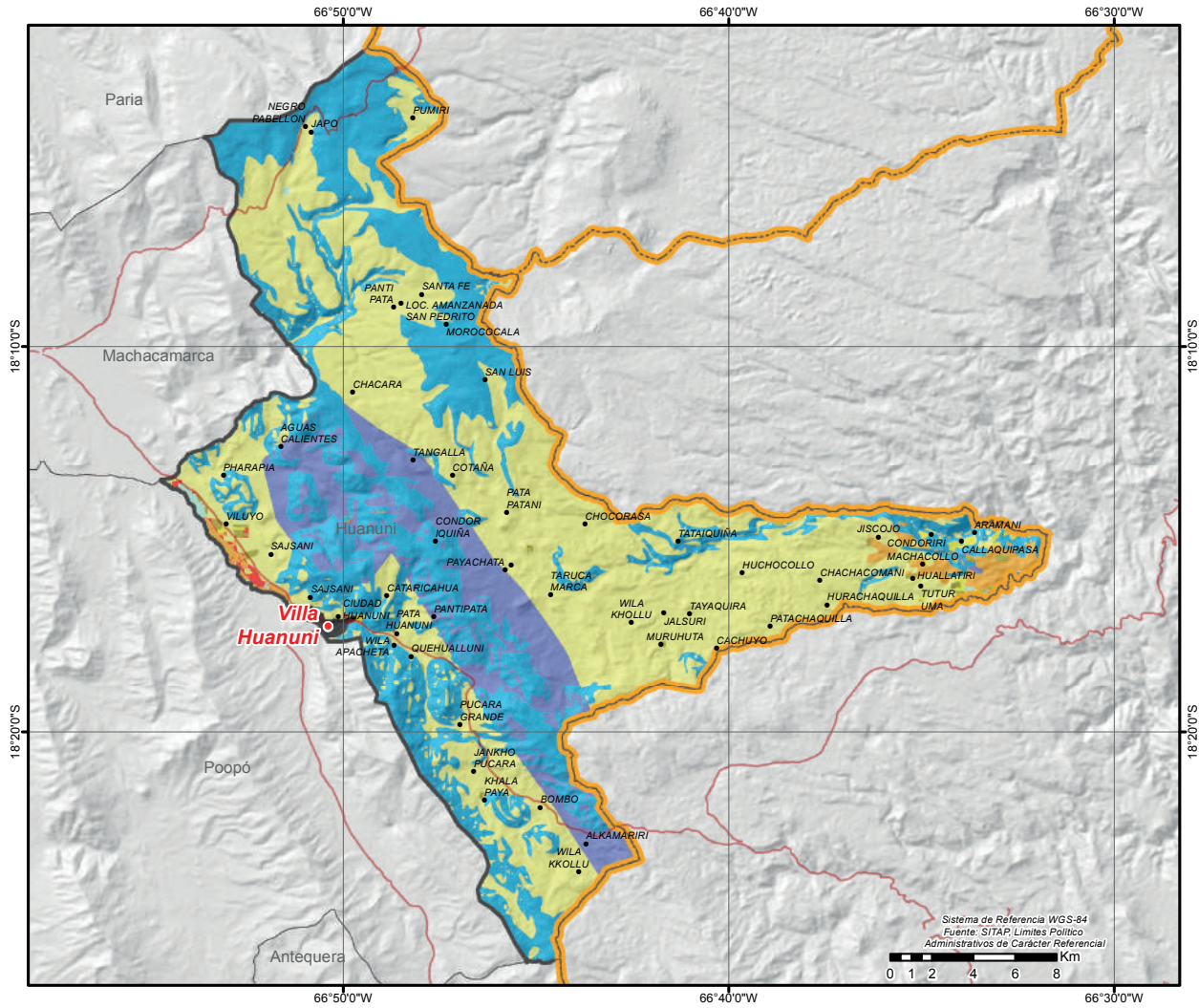
PRINCIPALES CULTIVOS 2022 <sup>10</sup>			PRODUCCIÓN AGRÍCOLA 2022 <sup>10</sup>			PRODUCCIÓN PECUARIA 2022 <sup>10</sup>			
Cultivo	Producción (Tm)	Superficie (ha)	Grupo	Producción (Tm)	Superficie (ha)	Grupo	N° de Cabezas	Peso Pie (kg)	Peso Gancho (kg)
Papa	456	263	Tuberculos	557	312	Llamas	36.858	2.838.066	1.532.556
Zanahoria	145	18	Hortalizas	292	86	Ovinos	12.894	452.579	403.582
Alfalfa	122	42	Forrajes	275	110	Bovinos	2.185	998.545	764.750
Cebada berza	109	47	Cereales	176	174	Alpacas	424	18.656	9.888
Cebada en grano	88	79	Frutales	6	1	Caprinos	403	5.038	3.023
Cebolla	82	18				Porcino	94	0	0
Oca	64	31							

## VOCACIONES y POTENCIALIDADES AGROPRODUCTIVAS, PISCICOLA y AGROFORESTAL

Vocación <sup>11</sup>	Sup. ha	%	potencialx <sup>12</sup>
Pastoreo limitado	27.440 ha	49,74%	1. Quínuva 2. Cría de ganado camélido 3. Turismo 4. Extracción de minerales metálicos 5. Papa
Vida silvestre	20.066 ha	36,37%	
Explotación de yacimientos mineros	5.853 ha	10,61%	
Agropecuaria	959 ha	1,74%	
Pastoreo extensivo	216 ha	0,39%	
Ganadería	207 ha	0,38%	
Zona urbana	148 ha	0,27%	
Cultivos agrícolas	147 ha	0,27%	
Turístico escénico	137 ha	0,25%	
<b>TOTAL</b>	<b>55.173 ha *</b>	<b>100%</b>	

Cobertura Vegetal <sup>13</sup>	Sup. ha	%	Uso Actual <sup>13</sup>	Sup. ha	%
Puna Altoandina	51.556 ha	94,17%	Extractivo	52.570 ha	96,02%
Herbazal	1.658 ha	3,03%	Prod. Agropecuario	727 ha	1,33%
Matorral	725 ha	1,32%	Prod. Ganadero	688 ha	1,26%
Agricultura	498 ha	0,91%	Prod. Agrícola	498 ha	0,91%
Depositos de Arena	255 ha	0,47%	Recreativo	255 ha	0,47%
Vegetación en Puna	43 ha	0,08%	Sin uso aparente	10 ha	0,02%
Sedimentos Lacustres	10 ha	0,02%	<b>TOTAL</b>	<b>54.748 ha **</b>	<b>100%</b>
Bosque Ralo	2 ha	0,00%			
<b>TOTAL</b>	<b>54.748 ha **</b>	<b>100%</b>			

# POTENCIAL PRODUCTIVO MUNICIPIO DE HUANUNI



● CAPITALES MUNICIPALES	<b>POTENCIAL PRODUCTIVO</b>	■ PASTOREO EXTENSIVO
● LOCALIDADES	■ AGROPECUARIO	■ PASTOREO LIMITADO
— CAMINO PRINCIPAL	■ CULTIVOS AGRICOLAS	■ TURISTICO ESCENICO
— LIMITE DEPARTAMENTAL	■ EXPLOTACION DE YACIMIENTOS MINEROS	■ VIDA SILVESTRE
	■ GANADERIA	■ ZONA URBANA



# MUNICIPIO DE MACHACAMARCA

## DATOS GENERALES Y DEMOGRÁFICOS

IDIOMAS QUE SE HABLA <sup>1</sup>	POBLACIÓN <sup>2</sup>			DATOS CLIMÁTICOS		
	2001	2012	Tasa	Max.	Min.	Prom.
Castellano	3.069	4.180	15%	Altura(m.s.n.m.) <sup>6</sup>	4.830	3.699 3.884
Quechua	1.379	4.820		Temperatura(°C) <sup>7</sup>	8	3 7
Aymara	82			Precipitación(m.m.) <sup>8</sup>	41	35 38
Otros idiomas nacionales	6					
Otros idiomas extranjeros	2					
Sin definir	96					
No se aplica (NSA)	186					
<b>Total</b>	<b>4.820</b>					

## DATOS ECONÓMICOS Y ESTRUCTURA EMPRESARIAL

TIPO SOCIETARIO, EMPRESAS REGISTRADAS A 2022 <sup>14</sup>	TIPO SOCIETARIO, EMPRESAS ACTIVAS 2022 <sup>14</sup>	TAMAÑO DE EMPRESAS ACTIVAS 2022 <sup>14</sup>	NÚMERO DE PRESTATARIOS ÚNICOS 2022 <sup>9</sup>
Empresa Unipersonal	21	9	4
Sociedad De Responsabilidad Limitada	7	3	2
<b>TOTAL</b>	<b>28</b>	<b>0</b>	<b>6</b>
	<b>TOTAL</b>	<b>12</b>	<b>12</b>

TAMAÑO DE CRÉDITOS (MILLONES DE DÓLARES) <sup>9</sup>							CRÉDITO FINANCIERO SEGÚN ACTIVIDAD (MILLONES DE DÓLARES) <sup>9</sup>						
Detalle	2017	2018	2019	2020	2021	2022	Detalle	2017	2018	2019	2020	2021	2022
<b>TOTAL</b>	<b>0,00</b>	<b>0,00</b>	<b>0,00</b>	<b>0,00</b>	<b>0,00</b>	<b>0,00</b>	<b>TOTAL</b>	<b>0,00</b>	<b>0,00</b>	<b>0,00</b>	<b>0,00</b>	<b>0,00</b>	<b>0,00</b>

## DATOS DE PRODUCCIÓN

PRINCIPALES CULTIVOS 2022 <sup>10</sup>			PRODUCCIÓN AGRÍCOLA 2022 <sup>10</sup>			PRODUCCIÓN PECUARIA 2022 <sup>10</sup>			
Cultivo	Producción (Tm)	Superficie (ha)	Grupo	Producción (Tm)	Superficie (ha)	Grupo	Nº de Cabezas	Peso Pie (kg)	Peso Gancho (kg)
Alfalfa	2.247	521	Forrajes	2.253	522	Ovinos	15.264	535.766	477.763
Papa	795	335	Tuberculos	808	341	Llamas	4.052	312.004	168.482
Zanahoria	192	23	Hortalizas	413	137	Bovinos	2.500	1.142.500	875.000
Cebada en grano	171	256	Cereales	222	434	Porcino	516	0	0
Haba	118	89							
Cebolla	90	18							
Quínu	29	155							

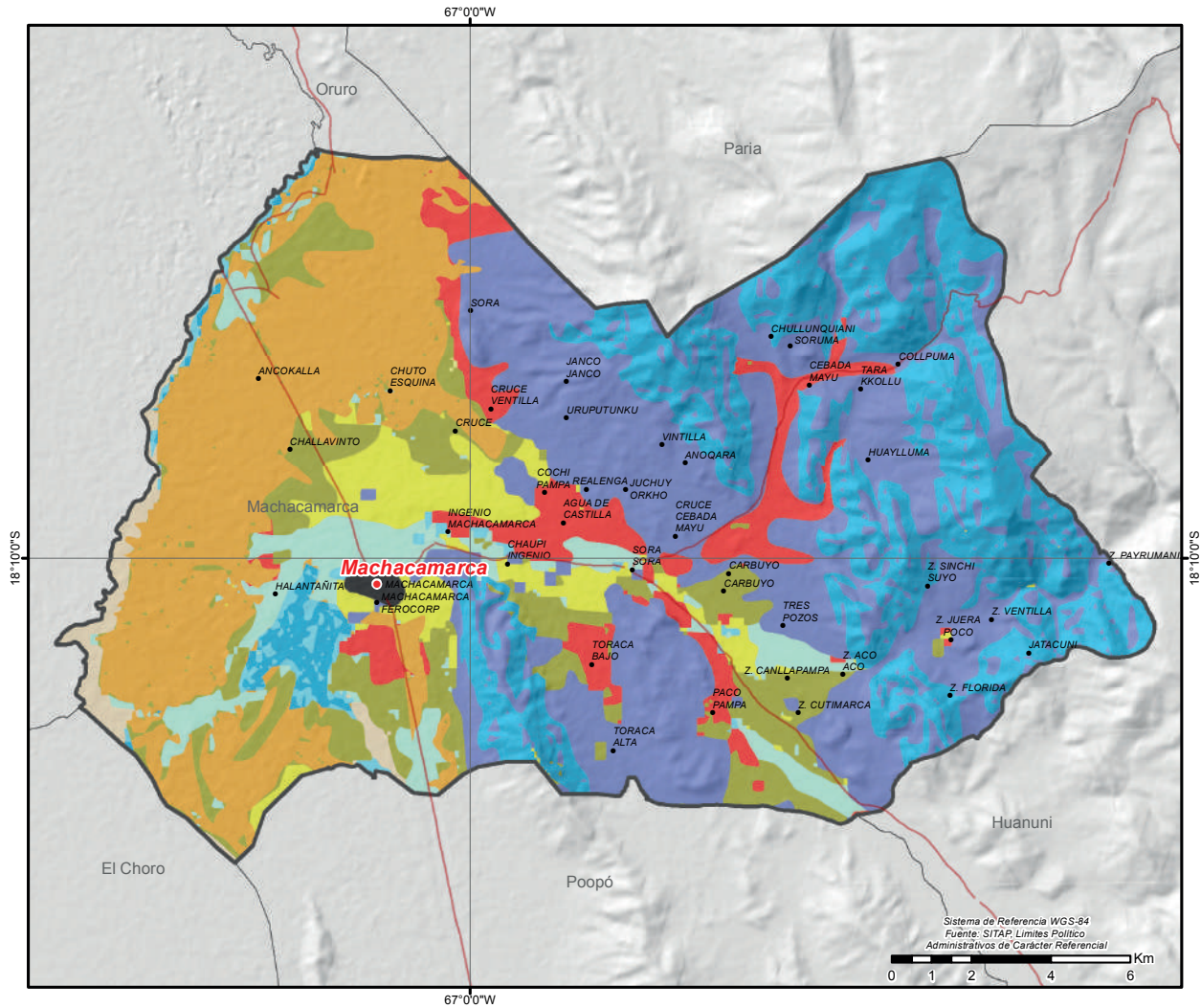
## VOCACIONES y POTENCIALIDADES AGROPRODUCTIVAS, PISCICOLA y AGROFORESTAL

Vocación <sup>11</sup>	Sup. ha	%	potencialx <sup>12</sup>
Explotación de yacimientos mineros	8.853 ha	28,95%	
Vida silvestre	6.447 ha	21,08%	1. Haba
Agropecuaria	6.204 ha	20,29%	2. Cultivo de forrajeros
Ganadería	3.060 ha	10,01%	3. Producción de leche sin tratar
Cultivos agrícolas	1.952 ha	6,38%	4. Quínu
Turístico escénico	1.628 ha	5,32%	5. Cría de ganado camélido
Pastoreo extensivo	1.478 ha	4,83%	6. Turismo
Aprovechamiento forrajero	491 ha	1,61%	7. Papa
Protección y vida silvestre	359 ha	1,18%	
Zona urbana	103 ha	0,34%	
Pastoreo limitado	5 ha	0,02%	
<b>TOTAL</b>	<b>30.580 ha *</b>	<b>100%</b>	

Cobertura Vegetal <sup>13</sup>	Sup. ha	%	Uso Actual <sup>13</sup>	Sup. ha	%
Puna Altoandina	15.419 ha	50,78%	Extractivo	15.863 ha	52,24%
Herbazal	7.329 ha	24,14%	Prod. Ganadero	8.626 ha	28,41%
Agricultura	1.916 ha	6,31%	Prod. Agrícola	1.916 ha	6,31%
Depositos de Arena	1.741 ha	5,73%	Recreativo	1.741 ha	5,73%
Vegetación en Puna	1.716 ha	5,65%	Prod. Agropecuario	1.588 ha	5,23%
Matorral	1.588 ha	5,23%	Sin uso aparente	596 ha	1,96%
Sedimentos Lacustres	596 ha	1,96%	Urbano	27 ha	0,09%
Estructura Urbana	27 ha	0,09%	Prod. Piscícola	8 ha	0,03%
Vegetación Dispersa	25 ha	0,08%	<b>TOTAL</b>	<b>30.364 ha **</b>	<b>100%</b>
Cuerpos de Agua	8 ha	0,03%			
<b>TOTAL</b>	<b>30.364 ha **</b>	<b>100%</b>			



# POTENCIAL PRODUCTIVO MUNICIPIO DE MACHACAMARCA



●	CAPITALES MUNICIPALES	<b>POTENCIAL PRODUCTIVO</b>	■	GANADERIA	■	VIDA SILVESTRE	
●	LOCALIDADES	■	AGROPECUARIO	■	PASTOREO EXTENSIVO	■	ZONA URBANA
—	CAMINO PRINCIPAL	■	APROVECHAMIENTO FORRAJERO	■	PASTOREO LIMITADO	■	
□	LIMITE DEPARTAMENTAL	■	CULTIVOS AGRICOLAS	■	PROTECCION Y VIDA SILVESTRE	■	
		■	EXPLOTACION DE YACIMIENTOS MINEROS	■	TURISTICO ESCENICO		



# MUNICIPIO DE SALINAS DE GARCI MENDOZA

## DATOS GENERALES Y DEMOGRÁFICOS

IDIOMAS QUE SE HABLA <sup>1</sup>	POBLACIÓN <sup>2</sup>			DATOS CLIMÁTICOS			
	2001	2012	Tasa	Max.	Min.	Prom.	
Castellano	6.541	8.723	36%	Altura(m.s.n.m.) <sup>6</sup>	5.215	3.632	3.755
Aymara	4.124	11.878		Temperatura(°C) <sup>7</sup>	9	0	8
Quechua	427			Precipitación(m.m.) <sup>8</sup>	30	25	28
Otros idiomas nacionales	19						
Otros idiomas extranjeros	2						
Sin definir	272						
No se aplica (NSA)	493						
<b>Total</b>	<b>11.878</b>						

## DATOS ECONÓMICOS Y ESTRUCTURA EMPRESARIAL

TIPO SOCIETARIO, EMPRESAS REGISTRADAS A 2022 <sup>14</sup>	TIPO SOCIETARIO, EMPRESAS ACTIVAS 2022 <sup>14</sup>	TAMAÑO DE EMPRESAS ACTIVAS 2022 <sup>14</sup>	NÚMERO DE PRESTATARIOS ÚNICOS 2022 <sup>9</sup>
Empresa Unipersonal	15	3	1
Sociedad De Responsabilidad Limitada	5	2	1
Sociedad Anonima	2	0	3
<b>TOTAL</b>	<b>22</b>	<b>5</b>	<b>5</b>

Detalle	TAMAÑO DE CRÉDITOS (MILLONES DE DÓLARES) <sup>9</sup>						CRÉDITO FINANCIERO SEGÚN ACTIVIDAD (MILLONES DE DÓLARES) <sup>9</sup>						
	2017	2018	2019	2020	2021	2022	Detalle	2017	2018	2019	2020	2021	2022
Microcredito	0,00	0,00	0,00	0,66	2,21	4,08	AGRICULTURA Y GANADERIA	0,00	0,00	0,00	0,65	2,20	4,08
<b>TOTAL</b>	<b>0,00</b>	<b>0,00</b>	<b>0,00</b>	<b>0,66</b>	<b>2,21</b>	<b>4,08</b>	INDUSTRIA MANUFACTURERA	0,00	0,00	0,00	0,01	0,00	0,00
							<b>TOTAL</b>	<b>0,00</b>	<b>0,00</b>	<b>0,00</b>	<b>0,66</b>	<b>2,21</b>	<b>4,08</b>

## DATOS DE PRODUCCIÓN

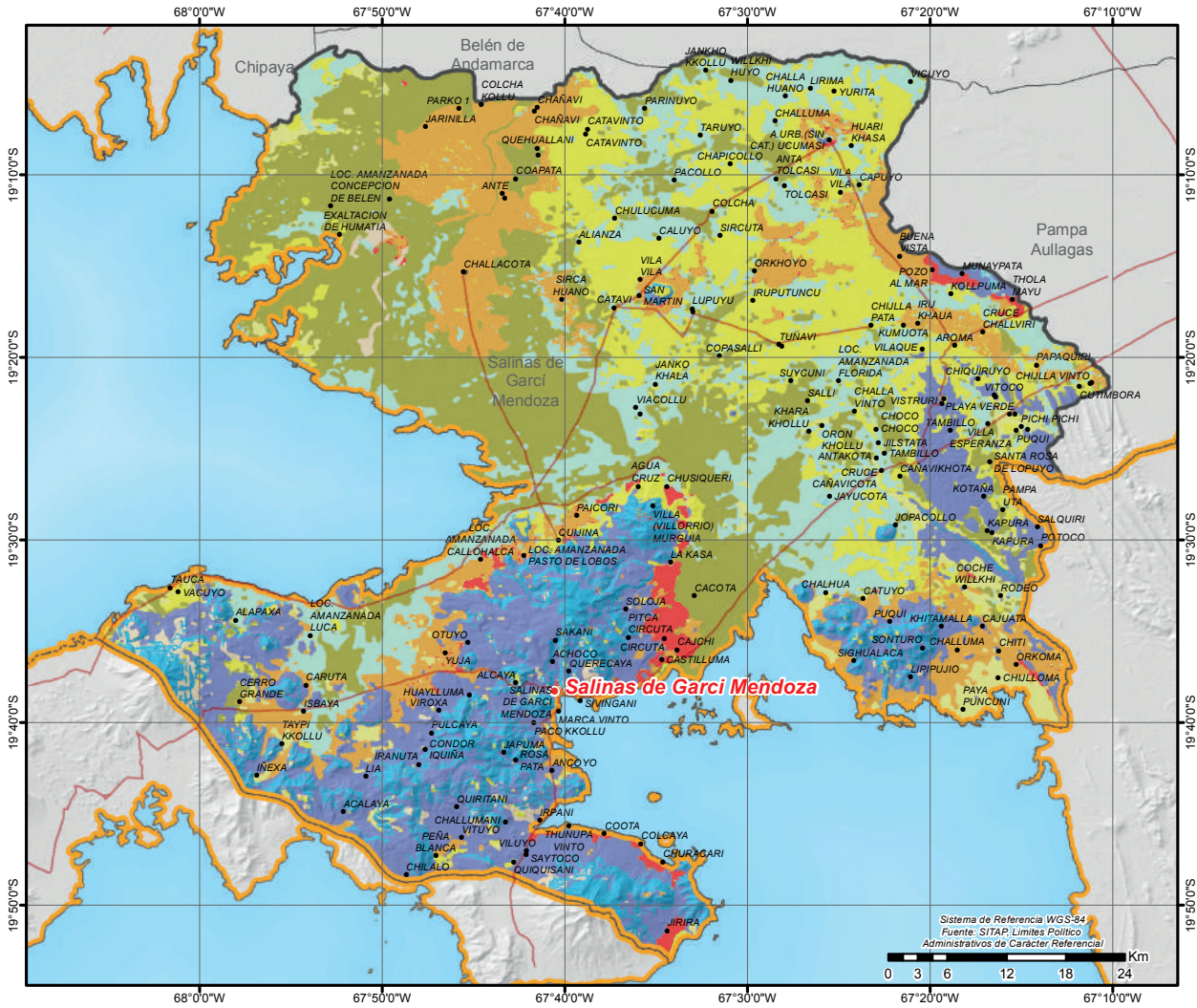
PRINCIPALES CULTIVOS 2022 <sup>10</sup>			PRODUCCIÓN AGRÍCOLA 2022 <sup>10</sup>			PRODUCCIÓN PECUARIA 2022 <sup>10</sup>			
Cultivo	Producción (Tm)	Superficie (ha)	Grupo	Producción (Tm)	Superficie (ha)	Grupo	N° de Cabezas	Peso Pie (kg)	Peso Gancho (kg)
Quínuia	6.971	23.352	Cereales	6.999	23.372	Llamas	85.495	6.583.115	3.554.882
Alfalfa	599	168	Forrajes	651	188	Ovinos	40.405	1.418.216	1.264.677
Papa	279	250	Tuberculos	279	250	Alpacas	460	20.240	10.727
Zanahoria	103	14	Hortalizas	265	104	Bovinos	21	9.597	7.350
Haba	64	47							
Cebolla	47	12							
Avena berza	33	13							

## VOCACIONES y POTENCIALIDADES AGROPRODUCTIVAS, PISCICOLA y AGROFORESTAL

Vocación <sup>11</sup>	Sup. ha	%	potencial <sup>12</sup>
Ganadería	121.466 ha	24,80%	1. Cultivo de hortalizas 2. Ganado ovino 3. Artesanía -hilados, textiles 4. Turismo 5. Cría de ganado camélido 6. Quínuia 7. Papa
Pastoreo extensivo	82.595 ha	16,86%	
Turístico escénico	80.021 ha	16,34%	
Explotación de yacimientos mineros	79.958 ha	16,32%	
Agropecuario	58.756 ha	12,00%	
Vida silvestre	36.444 ha	7,44%	
Pastoreo limitado	17.097 ha	3,49%	
Cultivos agrícolas	7.806 ha	1,59%	
Aprovechamiento forrajero	5.173 ha	1,06%	
Protección y vida silvestre	357 ha	0,07%	
Explotación de salmueras y evaporitas	70 ha	0,01%	
Zona urbana	55 ha	0,01%	
Piscícola y captación de agua	10 ha	0,00%	
Ganadería limitado	1 ha	0,00%	
<b>TOTAL</b>	<b>489.809 ha *</b>	<b>100%</b>	

Cobertura Vegetal <sup>13</sup>	Sup. ha	%	Uso Actual <sup>13</sup>	Sup. ha	%
Puna Altoandina	112.047 ha	22,99%	Prod. Ganadero	171.127 ha	35,12%
Herbazal	93.741 ha	19,24%	Extractivo	135.368 ha	27,78%
Depositos de Arena	83.709 ha	17,18%	Recreativo	83.709 ha	17,18%
Matorral	77.736 ha	15,95%	Prod. Agropecuario	77.736 ha	15,95%
Vegetación en Puna	75.205 ha	15,43%	Prod. Agrícola	18.953 ha	3,89%
Agricultura	18.953 ha	3,89%	Sin uso aparente	323 ha	0,07%
Vegetación Dispersa	18.063 ha	3,71%	Urbano	40 ha	0,01%
Bosque Ralo	7.366 ha	1,51%	Prod. Piscícola	22 ha	0,00%
Sedimentos Lacustres	323 ha	0,07%	<b>TOTAL</b>	<b>487.280 ha **</b>	<b>100%</b>
Salares	75 ha	0,02%			
Estructura Urbana	40 ha	0,01%			
Cuerpos de Agua	22 ha	0,00%			
<b>TOTAL</b>	<b>487.280 ha **</b>	<b>100%</b>			

# POTENCIAL PRODUCTIVO MUNICIPIO DE SALINAS DE GARCÍ MENDOZA



● CAPITALS MUNICIPALES	<b>POTENCIAL PRODUCTIVO</b>	■ GANADERIA	■ TURISTICO ESCENICO
● LOCALIDADES	■ AGROPECUARIO	■ GANADERIA LIMITADO	■ VIDA SILVESTRE
— CAMINO PRINCIPAL	■ APROVECHAMIENTO FORRAJERO	■ PASTOREO EXTENSIVO	■ PISCICOLA Y CAPTACION DE AGUA
■ LIMITE DEPARTAMENTAL	■ CULTIVOS AGRICOLAS	■ PASTOREO LIMITADO	■ ZONA URBANA
■ SALARES	■ EXPLOTACION DE YACIMIENTOS MINEROS	■ RAMAJE PARA COMBUSTIBLE	
■ <todos los demás valores>	■ FORESTAL MADERABLE	■ PROTECCION Y VIDA SILVESTRE	



# MUNICIPIO DE PAMPA AULLAGAS

## DATOS GENERALES Y DEMOGRÁFICOS

IDIOMAS QUE SE HABLA <sup>1</sup>	POBLACIÓN <sup>2</sup>			DATOS CLIMÁTICOS		
	2001	2012	Tasa	Max.	Min.	Prom.
Castellano	1.350	2.975	0%	Altura(m.s.n.m.) <sup>6</sup>	4.134	3.673 3.730
Aymara	1.336	2.973		Temperatura(°C) <sup>7</sup>	10	7 9
Quechua	66			Precipitación(m.m.) <sup>8</sup>	33	30 31
Otros idiomas nacionales	4					
Otros idiomas extranjeros	2					
Sin definir	79					
No se aplica (NSA)	136					
<b>Total</b>	<b>2.973</b>					

## DATOS ECONÓMICOS Y ESTRUCTURA EMPRESARIAL

TIPO SOCIETARIO, EMPRESAS REGISTRADAS A 2022 <sup>14</sup>	TIPO SOCIETARIO, EMPRESAS ACTIVAS 2022 <sup>14</sup>	TAMAÑO DE EMPRESAS ACTIVAS 2022 <sup>14</sup>	NÚMERO DE PRESTATARIOS ÚNICOS 2022 <sup>9</sup>
Empresa Unipersonal	14	2	<b>TOTAL</b>
Sociedad De Responsabilidad Limitada	1	1	<b>0</b>
<b>TOTAL</b>	<b>15</b>	<b>3</b>	<b>3</b>

TAMAÑO DE CRÉDITOS (MILLONES DE DÓLARES) <sup>9</sup>							CRÉDITO FINANCIERO SEGÚN ACTIVIDAD (MILLONES DE DÓLARES) <sup>9</sup>						
Detalle	2017	2018	2019	2020	2021	2022	Detalle	2017	2018	2019	2020	2021	2022
<b>TOTAL</b>	<b>0,00</b>	<b>0,00</b>	<b>0,00</b>	<b>0,00</b>	<b>0,00</b>	<b>0,00</b>	<b>TOTAL</b>	<b>0,00</b>	<b>0,00</b>	<b>0,00</b>	<b>0,00</b>	<b>0,00</b>	<b>0,00</b>

## DATOS DE PRODUCCIÓN

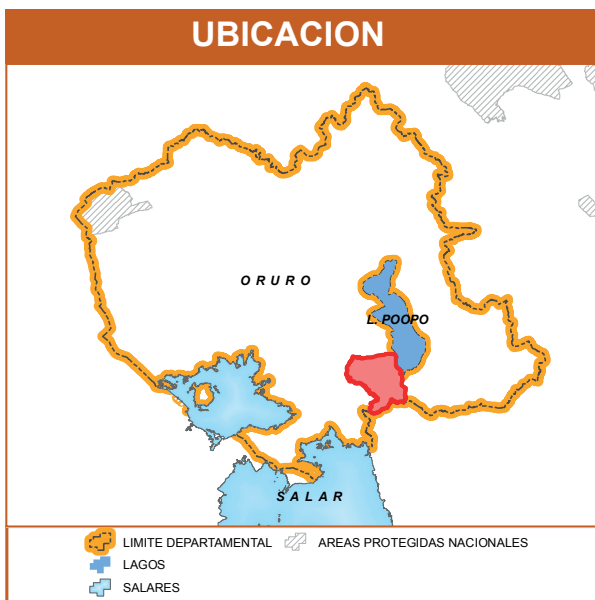
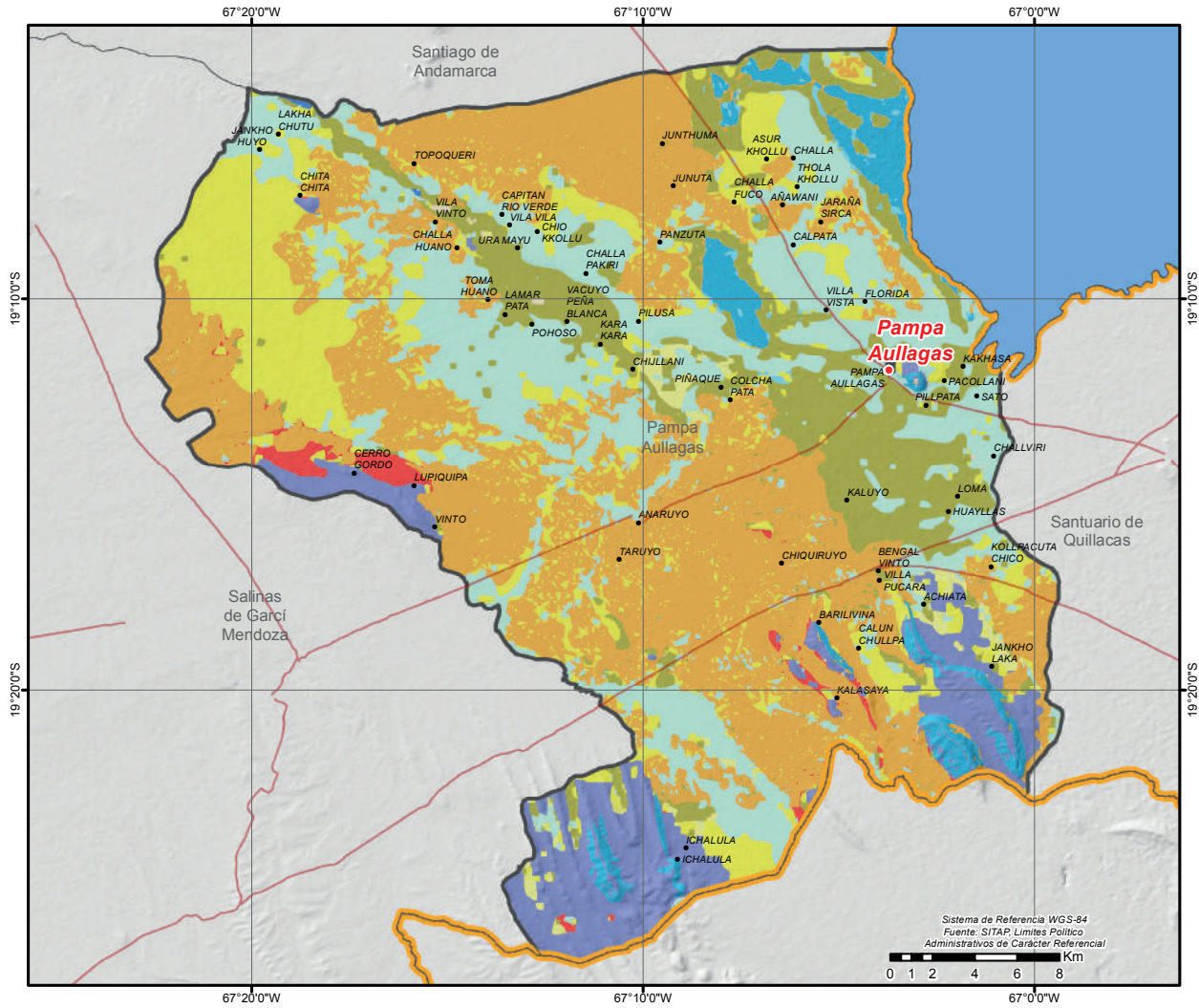
PRINCIPALES CULTIVOS 2022 <sup>10</sup>			PRODUCCIÓN AGRÍCOLA 2022 <sup>10</sup>			PRODUCCIÓN PECUARIA 2022 <sup>10</sup>			
Cultivo	Producción (Tm)	Superficie (ha)	Grupo	Producción (Tm)	Superficie (ha)	Grupo	Nº de Cabezas	Peso Pie (kg)	Peso Gancho (kg)
Quínuia	2.242	5.553	Cereales	2.247	5.556	Ovinos	28.345	994.910	887.199
Papa	201	82	Tuberculos	201	82	Llamas	26.411	2.033.647	1.098.169
Avena berza	133	45	Forrajes	166	54				
Cebada berza	34	10	Hortalizas	3	2				
Cebada en grano	5	3							
Haba	3	2							

## VOCACIONES y POTENCIALIDADES AGROPRODUCTIVAS, PISCICOLA y AGROFORESTAL

Vocación <sup>11</sup>	Sup. ha	%	potencial <sup>12</sup>
Agropecuaria	37.855 ha	35,78%	1. Artesanía -hilados, textiles 2. Turismo 3. Quínuia 4. Cría de ganado camélido 5. Papa
Turístico escénico	22.621 ha	21,38%	
Pastoreo extensivo	16.583 ha	15,67%	
Ganadería	13.687 ha	12,94%	
Explotación de yacimientos mineros	8.307 ha	7,85%	
Vida silvestre	3.968 ha	3,75%	
Pastoreo limitado	1.142 ha	1,08%	
Cultivos agrícolas	1.093 ha	1,03%	
Protección y vida silvestre	401 ha	0,38%	
Aprovechamiento forrajero	69 ha	0,07%	
Piscícola y captación de agua	54 ha	0,05%	
Zona urbana	33 ha	0,03%	
<b>TOTAL</b>	<b>105.813 ha *</b>	<b>100%</b>	

Cobertura Vegetal <sup>13</sup>	Sup. ha	%	Uso Actual <sup>13</sup>	Sup. ha	%
Matorral	34.405 ha	32,70%	Prod. Agropecuario	34.405 ha	32,70%
Depositos de Arena	26.114 ha	24,82%	Recreativo	26.114 ha	24,82%
Herbazal	21.876 ha	20,79%	Prod. Ganadero	25.015 ha	23,78%
Puna Altoandina	10.123 ha	9,62%	Extractivo	11.246 ha	10,69%
Agricultura	5.614 ha	5,34%	Prod. Agrícola	5.614 ha	5,34%
Vegetación en Puna	3.013 ha	2,86%	Sin uso aparente	2.720 ha	2,59%
Sedimentos Lacustres	2.720 ha	2,59%	Prod. Piscícola	89 ha	0,08%
Vegetación Dispersa	1.249 ha	1,19%	Urbano	9 ha	0,01%
Cuerpos de Agua	89 ha	0,08%	<b>TOTAL</b>	<b>105.212 ha **</b>	<b>100%</b>
Estructura Urbana	9 ha	0,01%			
<b>TOTAL</b>	<b>105.212 ha **</b>	<b>100%</b>			

# POTENCIAL PRODUCTIVO MUNICIPIO DE PAMPA AULLAGAS



# MUNICIPIO DE SABAYA

## DATOS GENERALES Y DEMOGRÁFICOS

IDIOMAS QUE SE HABLA <sup>1</sup>	POBLACIÓN <sup>2</sup>			DATOS CLIMÁTICOS			
	2001	2012	Tasa	Max.	Min.	Prom.	
Castellano	6.070	4.684	71%	Altura(m.s.n.m.) <sup>6</sup>	5.833	3.656	4.033
Aymara	1.210	8.018		Temperatura(°C) <sup>7</sup>	8	-4	5
Quechua	193			Precipitación(m.m.) <sup>8</sup>	22	15	18
Otros idiomas nacionales	21						
Otros idiomas extranjeros	3						
Sin definir	165						
No se aplica (NSA)	356						
<b>Total</b>	<b>8.018</b>						

## DATOS ECONÓMICOS Y ESTRUCTURA EMPRESARIAL

TIPO SOCIETARIO, EMPRESAS REGISTRADAS A 2022 <sup>14</sup>	TIPO SOCIETARIO, EMPRESAS ACTIVAS 2022 <sup>14</sup>	TAMAÑO DE EMPRESAS ACTIVAS 2022 <sup>14</sup>	NÚMERO DE PRESTATARIOS ÚNICOS 2022 <sup>9</sup>
Empresa Unipersonal	9	Sociedad De Responsabilidad Limitada	3
Sociedad De Responsabilidad Limitada	3	Empresa Unipersonal	3
<b>TOTAL</b>	<b>12</b>	Otros	0
	<b>TOTAL</b>	<b>6</b>	<b>TOTAL</b>

TAMAÑO DE CRÉDITOS (MILLONES DE DÓLARES) <sup>9</sup>							CRÉDITO FINANCIERO SEGÚN ACTIVIDAD (MILLONES DE DÓLARES) <sup>9</sup>						
Detalle	2017	2018	2019	2020	2021	2022	Detalle	2017	2018	2019	2020	2021	2022
<b>TOTAL</b>	<b>0,00</b>	<b>0,00</b>	<b>0,00</b>	<b>0,00</b>	<b>0,00</b>	<b>0,00</b>	<b>TOTAL</b>	<b>0,00</b>	<b>0,00</b>	<b>0,00</b>	<b>0,00</b>	<b>0,00</b>	<b>0,00</b>

## DATOS DE PRODUCCIÓN

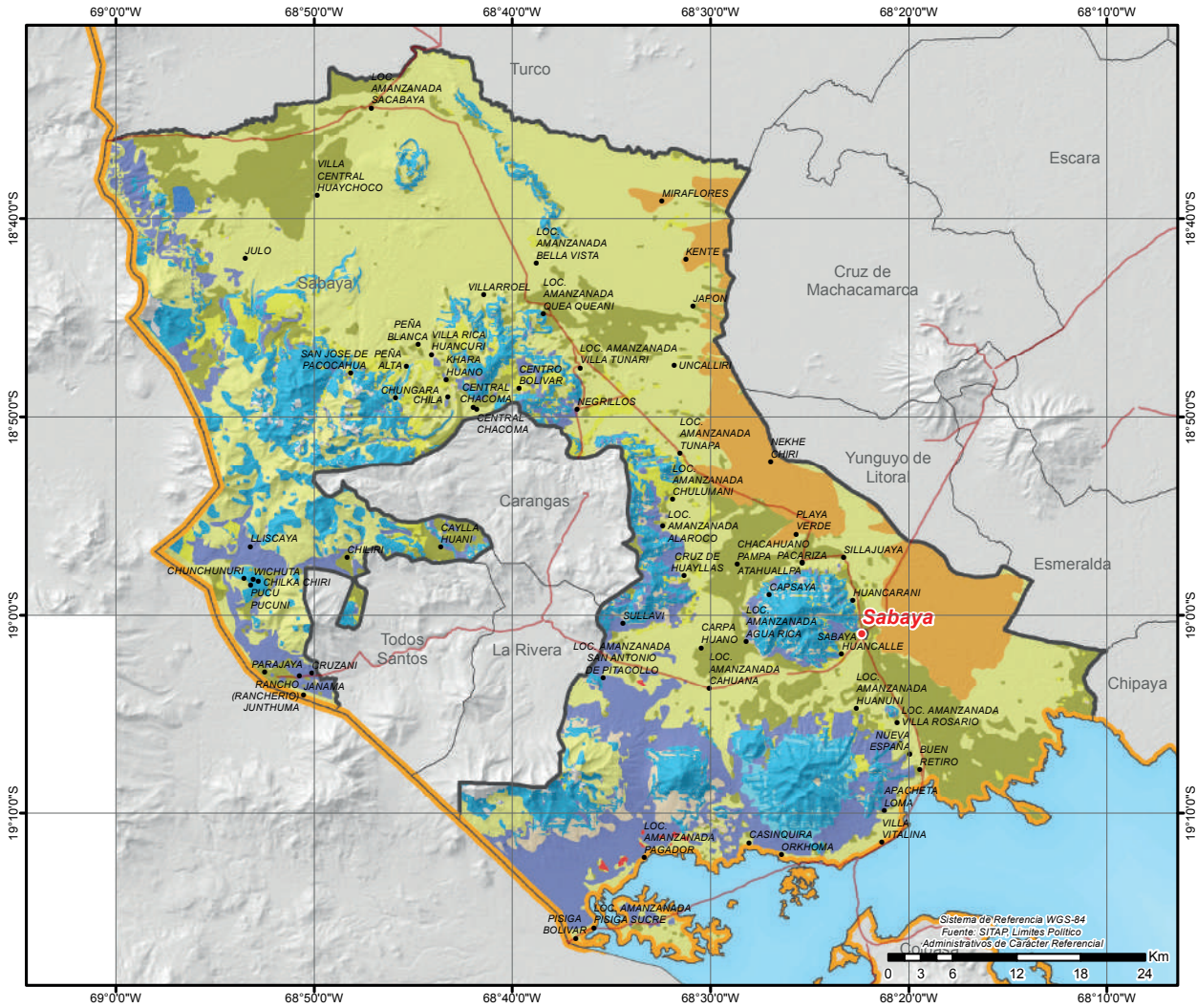
PRINCIPALES CULTIVOS 2022 <sup>10</sup>			PRODUCCIÓN AGRÍCOLA 2022 <sup>10</sup>			PRODUCCIÓN PECUARIA 2022 <sup>10</sup>			
Cultivo	Producción (Tm)	Superficie (ha)	Grupo	Producción (Tm)	Superficie (ha)	Grupo	Nº de Cabezas	Peso Pie (kg)	Peso Gancho (kg)
Papa	569	270	Tuberculos	569	270	Llamas	68.646	5.285.742	2.854.301
Quínua	391	1.643	Cereales	398	1.649	Alpacas	11.023	485.012	257.056
Alfalfa	163	46	Hortalizas	260	74	Ovinos	2.441	85.679	76.403
Zanahoria	159	14	Forrajes	163	46	Bovinos	81	37.017	28.350
Haba	59	48							
Cebolla	29	6							
Ajo	7	2							

## VOCACIONES y POTENCIALIDADES AGROPRODUCTIVAS, PISCICOLA y AGROFORESTAL

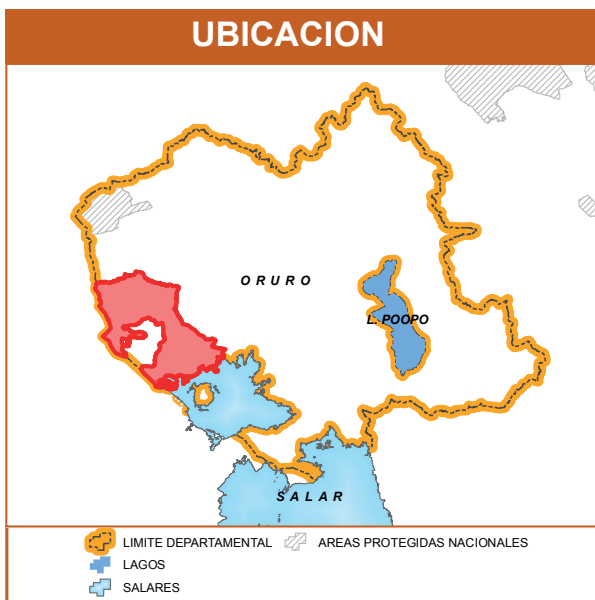
Vocación <sup>11</sup>	Sup. ha	%	potencialx <sup>12</sup>
Pastoreo limitado	151.656 ha	45,20%	1. Comercio y reparación de vehículos 2. Cría de aves 3. Quínua 4. Sal 5. Cría de ganado camélido 6. Turismo 7. Papa
Ganadería	51.639 ha	15,39%	
Vida silvestre	46.170 ha	13,76%	
Explotación de yacimientos mineros	38.215 ha	11,39%	
Agropecuaria	25.254 ha	7,53%	
Pastoreo extensivo	12.559 ha	3,74%	
Aprovechamiento forrajero	5.797 ha	1,73%	
Protección y vida silvestre	1.797 ha	0,54%	
Andinismo	1.701 ha	0,51%	
Piscícola y captación de agua	407 ha	0,12%	
Cultivos agrícolas	220 ha	0,07%	
Zona urbana	80 ha	0,02%	
Turístico escénico	41 ha	0,01%	
<b>TOTAL</b>	<b>335.536 ha *</b>	<b>100%</b>	

Cobertura Vegetal <sup>13</sup>	Sup. ha	%	Uso Actual <sup>13</sup>	Sup. ha	%
Vegetación Dispersa	146.232 ha	44,24%	Prod. Ganadero	232.794 ha	70,43%
Puna Altoandina	77.005 ha	23,30%	Extractivo	77.121 ha	23,33%
Herbazal	34.202 ha	10,35%	Prod. Agropecuario	18.001 ha	5,45%
Vegetación en Puna	30.981 ha	9,37%	Recreativo	1.946 ha	0,59%
Bosque Ralo	21.495 ha	6,50%	Prod. Piscícola	386 ha	0,12%
Matorral	18.001 ha	5,45%	Prod. Agrícola	264 ha	0,08%
Campos de Nieve	1.946 ha	0,59%	Urbano	31 ha	0,01%
Cuerpos de Agua	386 ha	0,12%	<b>TOTAL</b>	<b>330.543 ha **</b>	<b>100%</b>
Agricultura	264 ha	0,08%			
Estructura Urbana	31 ha	0,01%			
<b>TOTAL</b>	<b>330.543 ha **</b>	<b>100%</b>			

# POTENCIAL PRODUCTIVO MUNICIPIO DE SABAYA



● CAPITALES MUNICIPALES	<b>POTENCIAL PRODUCTIVO</b>	■ FORESTAL MADERABLE	■ PROTECCION Y VIDA SILVESTRE
● LOCALIDADES	■ AGROPECUARIO	■ GANADERIA	■ TURISTICO ESCENICO
— CAMINO PRINCIPAL	■ APROVECHAMIENTO FORRAJERO	■ PASTOREO EXTENSIVO	■ VIDA SILVESTRE
■ LIMITE DEPARTAMENTAL	■ CULTIVOS AGRICOLAS	■ PASTOREO LIMITADO	■ PISCICOLA Y CAPTACION DE AGUA
■ SALARES	■ EXPLOTACION DE YACIMIENTOS MINEROS	■ ANDINISMO	■ ZONA URBANA



# MUNICIPIO DE COIPASA

## DATOS GENERALES Y DEMOGRÁFICOS

IDIOMAS QUE SE HABLA <sup>1</sup>		POBLACIÓN <sup>2</sup>			DATOS CLIMÁTICOS			Max.	Min.	Prom.
		2001	2012	Tasa	Altura(m.s.n.m.) <sup>6</sup>	Temperatura(°C) <sup>7</sup>	Precipitación(m.m.) <sup>8</sup>			
Castellano	739	616	903	47%	4.885	3.619	3.916			
Aymara	109							8	1	6
Quechua	12							22	19	21
Otros idiomas nacionales	1									
Otros idiomas extranjeros	2									
Sin definir	4									
No se aplica (NSA)	36									
<b>Total</b>	<b>903</b>									

## DATOS ECONÓMICOS Y ESTRUCTURA EMPRESARIAL

TIPO SOCIETARIO, EMPRESAS REGISTRADAS A 2022 <sup>14</sup>	TIPO SOCIETARIO, EMPRESAS ACTIVAS 2022 <sup>14</sup>	TAMAÑO DE EMPRESAS ACTIVAS 2022 <sup>14</sup>	NÚMERO DE PRESTATARIOS ÚNICOS 2022 <sup>9</sup>
Sociedad De Responsabilidad Limitada	1	Sociedad De Responsabilidad Limitada	1
		Micro Empresa	1
<b>TOTAL</b>	<b>1</b>	<b>TOTAL</b>	<b>1</b>
		Otros	0
		<b>TOTAL</b>	<b>0</b>
	<b>TOTAL</b>		<b>1</b>

TAMAÑO DE CRÉDITOS (MILLONES DE DÓLARES) <sup>9</sup>							CRÉDITO FINANCIERO SEGÚN ACTIVIDAD (MILLONES DE DÓLARES) <sup>9</sup>						
Detalle	2017	2018	2019	2020	2021	2022	Detalle	2017	2018	2019	2020	2021	2022
<b>TOTAL</b>	<b>0,00</b>	<b>0,00</b>	<b>0,00</b>	<b>0,00</b>	<b>0,00</b>	<b>0,00</b>	<b>TOTAL</b>	<b>0,00</b>	<b>0,00</b>	<b>0,00</b>	<b>0,00</b>	<b>0,00</b>	<b>0,00</b>

## DATOS DE PRODUCCIÓN

PRINCIPALES CULTIVOS 2022 <sup>10</sup>			PRODUCCIÓN AGRÍCOLA 2022 <sup>10</sup>			PRODUCCIÓN PECUARIA 2022 <sup>10</sup>			
Cultivo	Producción (Tm)	Superficie (ha)	Grupo	Producción (Tm)	Superficie (ha)	Grupo	Nº de Cabezas	Peso Pie (kg)	Peso Gancho (kg)
Papa	345	136	Tuberculos	345	136	Llamas	2.321	178.717	96.507
Quínu	337	586	Cereales	337	586	Alpacas	5	220	117

## VOCACIONES y POTENCIALIDADES AGROPRODUCTIVAS, PISCICOLA y AGROFORESTAL

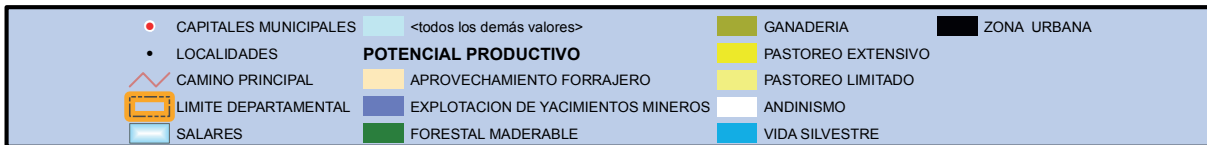
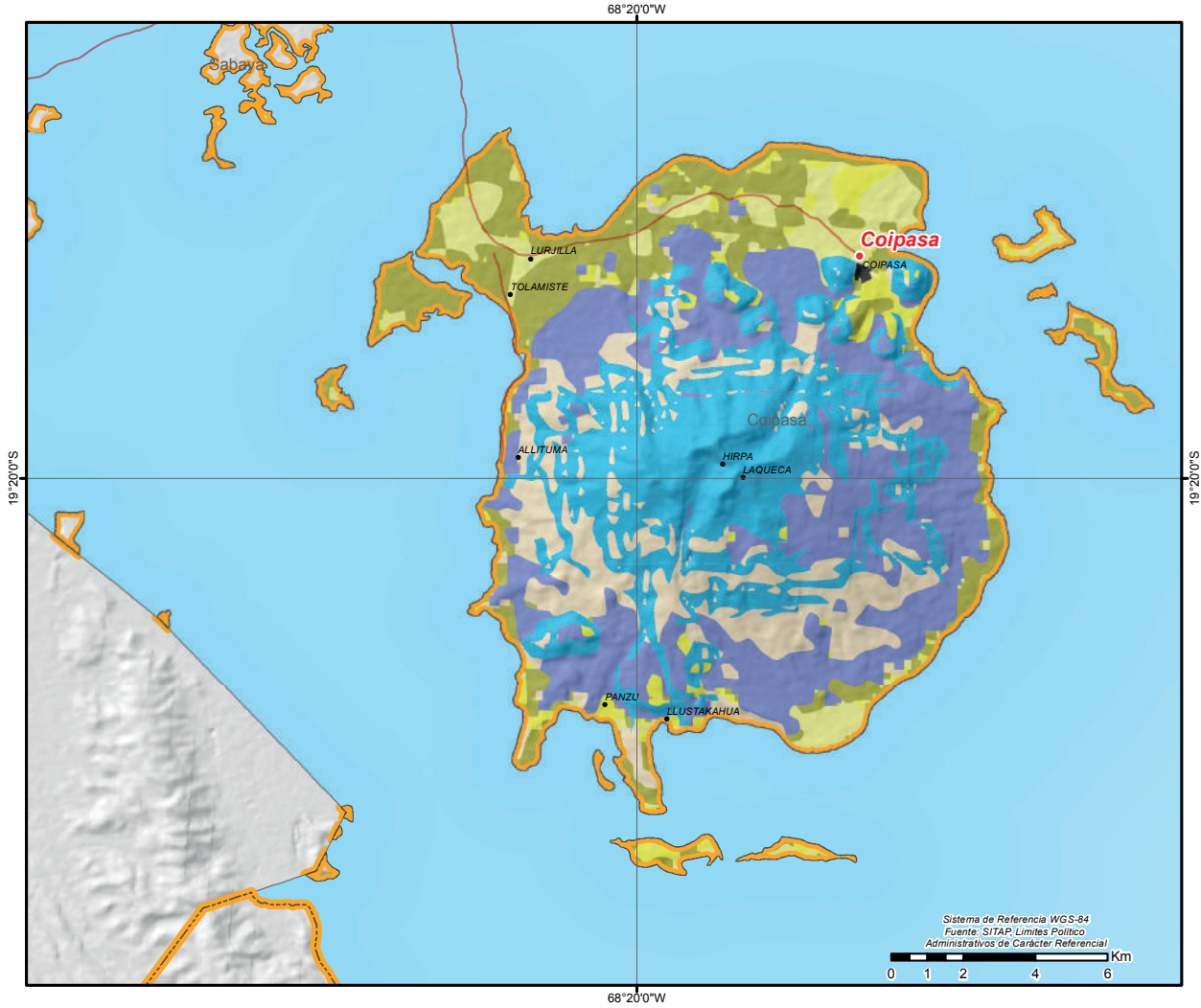
Vocación <sup>11</sup>	Sup. ha	%	potencial <sup>12</sup>		
Vida silvestre	5.411 ha	26,71%	1. Papa 2. Yeso natural 3. Quínu 4. Cría de ganado camélido 5. Turismo 6. Sal 7. Cría de ganado vacuno		
Explotación de yacimientos mineros	5.256 ha	25,94%			
Ganadería	3.790 ha	18,71%			
Aprovechamiento forrajero	2.960 ha	14,61%			
Pastoreo limitado	1.593 ha	7,86%			
Pastoreo extensivo	942 ha	4,65%			
Explotación de salmueras y evaporitas	242 ha	1,19%			
Andinismo	50 ha	0,25%			
Zona urbana	18 ha	0,09%			
<b>TOTAL</b>	<b>20.262 ha *</b>	<b>100%</b>			

Cobertura Vegetal <sup>13</sup>	Sup. ha	%	Uso Actual <sup>13</sup>	Sup. ha	%
Puna Altoandina	8.246 ha	40,99%	Prod. Ganadero	10.656 ha	52,96%
Bosque Ralo	5.186 ha	25,78%	Extractivo	8.391 ha	41,71%
Herbazal	2.254 ha	11,20%	Prod. Agropecuario	1.063 ha	5,28%
Vegetación en Puna	1.744 ha	8,67%	Urbano	9 ha	0,05%
Vegetación Dispersa	1.475 ha	7,33%	<b>TOTAL</b>	<b>20.119 ha **</b>	<b>100%</b>
Matorral	1.063 ha	5,28%			
Salares	142 ha	0,71%			
Estructura Urbana	9 ha	0,05%			
<b>TOTAL</b>	<b>20.119 ha **</b>	<b>100%</b>			



# POTENCIAL PRODUCTIVO MUNICIPIO DE COIPASA



# MUNICIPIO DE CHIPAYA

## DATOS GENERALES Y DEMOGRÁFICOS

IDIOMAS QUE SE HABLA <sup>1</sup>	POBLACIÓN <sup>2</sup>			DATOS CLIMÁTICOS		
	2001	2012	Tasa	Max.	Min.	Prom.
Uruchipaya	1.513	1.814	10%	Altura(m.s.n.m.) <sup>6</sup>	3.690	3.646 3.673
Castellano	288	2.003		Temperatura(°C) <sup>7</sup>	8	8 8
Aymara	29			Precipitación(m.m.) <sup>8</sup>	25	22 24
Otros idiomas nacionales	41					
Otros idiomas extranjeros	5					
Sin definir	45					
No se aplica (NSA)	82					
<b>Total</b>	<b>2.003</b>					

## DATOS ECONÓMICOS Y ESTRUCTURA EMPRESARIAL

TIPO SOCIETARIO, EMPRESAS REGISTRADAS A 2022 <sup>14</sup>	TIPO SOCIETARIO, EMPRESAS ACTIVAS 2022 <sup>14</sup>	TAMAÑO DE EMPRESAS ACTIVAS 2022 <sup>14</sup>	NÚMERO DE PRESTATARIOS ÚNICOS 2022 <sup>9</sup>
Empresa Unipersonal	1 Otros	0	0
Sociedad De Responsabilidad Limitada	1	0	0
<b>TOTAL</b>	<b>2</b>		

TAMAÑO DE CRÉDITOS (MILLONES DE DÓLARES) <sup>9</sup>							CRÉDITO FINANCIERO SEGÚN ACTIVIDAD (MILLONES DE DÓLARES) <sup>9</sup>						
Detalle	2017	2018	2019	2020	2021	2022	Detalle	2017	2018	2019	2020	2021	2022
<b>TOTAL</b>	<b>0,00</b>	<b>0,00</b>	<b>0,00</b>	<b>0,00</b>	<b>0,00</b>	<b>0,00</b>	<b>TOTAL</b>	<b>0,00</b>	<b>0,00</b>	<b>0,00</b>	<b>0,00</b>	<b>0,00</b>	<b>0,00</b>

## DATOS DE PRODUCCIÓN

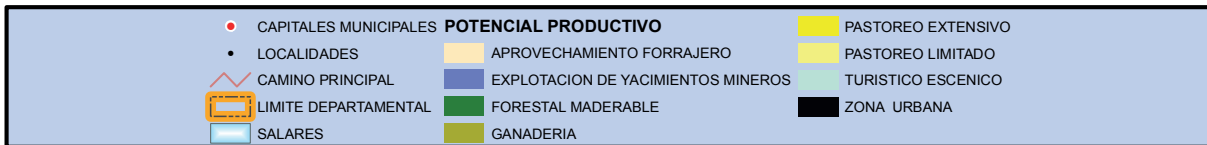
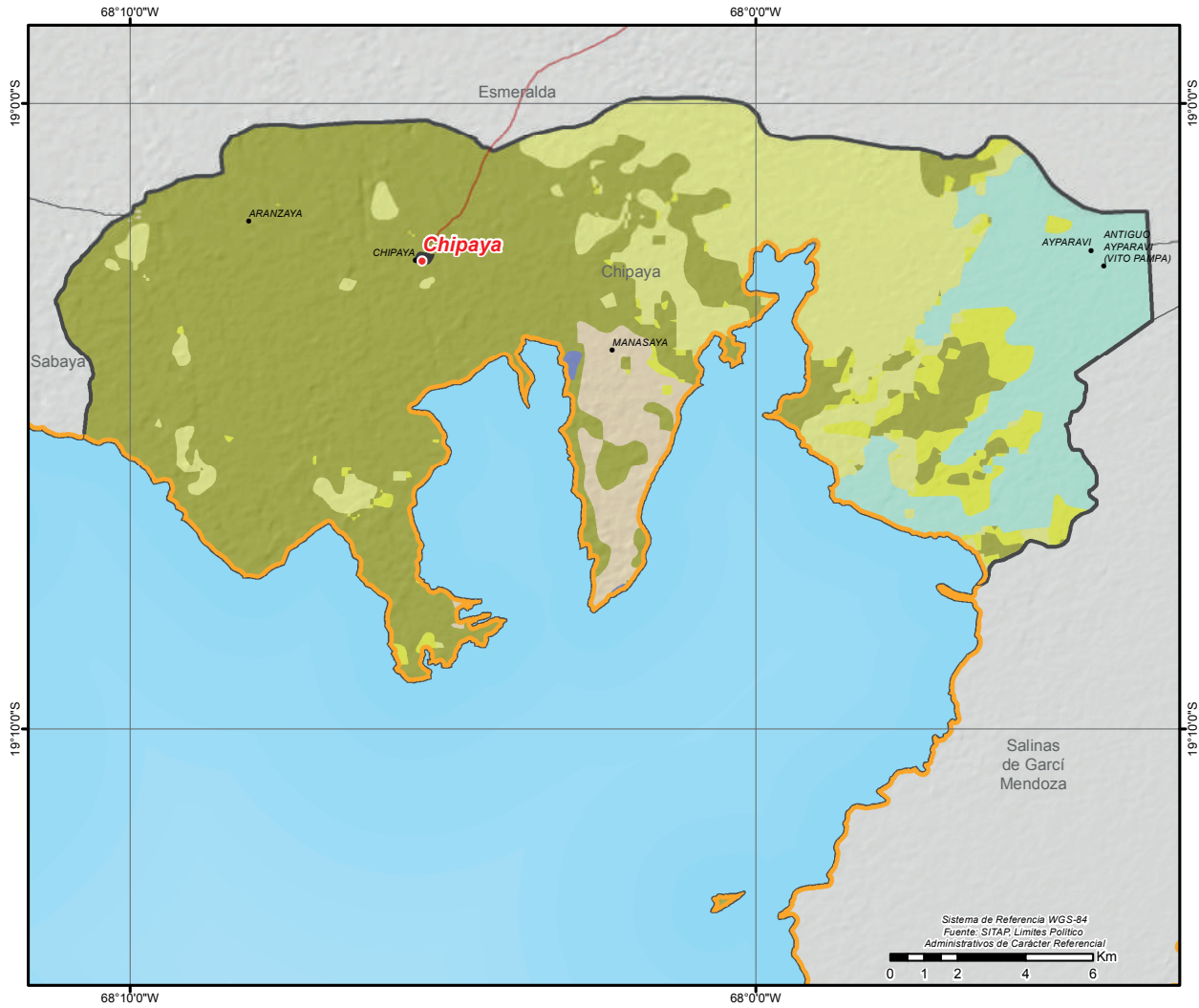
PRINCIPALES CULTIVOS 2022 <sup>10</sup>			PRODUCCIÓN AGRÍCOLA 2022 <sup>10</sup>			PRODUCCIÓN PECUARIA 2022 <sup>10</sup>			
Cultivo	Producción (Tm)	Superficie (ha)	Grupo	Producción (Tm)	Superficie (ha)	Grupo	Nº de Cabezas	Peso Pie (kg)	Peso Gancho (kg)
Quínu	52	168	Cereales	63	183	Ovinos	37.274	1.308.317	1.166.676
Cebolla	7	2	Hortalizas	7	3	Llamas	4.563	351.351	189.730
Papa	5	7	Tuberculos	5	7				
Cañahua	5	9							
Cebada en grano	3	2							
Trigo	3	4							
Lechuga	0	1							

## VOCACIONES y POTENCIALIDADES AGROPRODUCTIVAS, PISCICOLA y AGROFORESTAL

Vocación <sup>11</sup>	Sup. ha	%	potencial <sup>12</sup>
Ganadería	16.789 ha	56,32%	1. Sal 2. Cría de ganado porcino 3. Ganado ovino 4. Cría de ganado camélido 5. Quínu 6. Turismo 7. Papa
Pastoreo limitado	6.257 ha	20,99%	
Turístico escénico	4.034 ha	13,53%	
Pastoreo extensivo	1.377 ha	4,62%	
Aprovechamiento forrajero	1.286 ha	4,31%	
Explotación de yacimientos mineros	53 ha	0,18%	
Zona urbana	16 ha	0,06%	
<b>TOTAL</b>	<b>29.812 ha *</b>	<b>100%</b>	

Cobertura Vegetal <sup>13</sup>	Sup. ha	%	Uso Actual <sup>13</sup>	Sup. ha	%
Vegetación en Puna	9.045 ha	30,49%	Prod. Ganadero	23.012 ha	77,58%
Herbazal	8.618 ha	29,06%	Recreativo	3.922 ha	13,22%
Vegetación Dispersa	6.504 ha	21,93%	Extractivo	1.370 ha	4,62%
Depositos de Arena	3.922 ha	13,22%	Prod. Agropecuario	1.336 ha	4,50%
Matorral	1.336 ha	4,50%	Urbano	22 ha	0,08%
Puna Altoandina	194 ha	0,65%	<b>TOTAL</b>	<b>29.661 ha **</b>	<b>100%</b>
Estructura Urbana	22 ha	0,08%			
Bosque Ralo	20 ha	0,07%			
Salares	ha	0,00%			
<b>TOTAL</b>	<b>29.661 ha **</b>	<b>100%</b>			

# POTENCIAL PRODUCTIVO MUNICIPIO DE CHIPAYA



# MUNICIPIO DE TOLEDO

## DATOS GENERALES Y DEMOGRÁFICOS

IDIOMAS QUE SE HABLA <sup>1</sup>	POBLACIÓN <sup>2</sup>			DATOS CLIMÁTICOS			
	2001	2012	Tasa	Max.	Min.	Prom.	
Castellano	5.231	7.763	31%	Altura(m.s.n.m.) <sup>6</sup>	4.555	3.590	3.717
Aymara	3.820	10.149		Temperatura(°C) <sup>7</sup>	9	3	9
Quechua	611			Precipitación(m.m.) <sup>8</sup>	32	25	28
Otros idiomas nacionales	10						
Otros idiomas extranjeros	2						
Sin definir	171						
No se aplica (NSA)	304						
<b>Total</b>	<b>10.149</b>						

## DATOS ECONÓMICOS Y ESTRUCTURA EMPRESARIAL

TIPO SOCIETARIO, EMPRESAS REGISTRADAS A 2022 <sup>14</sup>	TIPO SOCIETARIO, EMPRESAS ACTIVAS 2022 <sup>14</sup>	TAMAÑO DE EMPRESAS ACTIVAS 2022 <sup>14</sup>	NÚMERO DE PRESTATARIOS ÚNICOS 2022 <sup>9</sup>
Empresa Unipersonal	11	Sociedad De Responsabilidad Limitada	2
Sociedad De Responsabilidad Limitada	2	Empresa Unipersonal	2
<b>TOTAL</b>	<b>13</b>	Otros	0
	<b>TOTAL</b>		<b>4</b>

TAMAÑO DE CRÉDITOS (MILLONES DE DÓLARES) <sup>9</sup>							CRÉDITO FINANCIERO SEGÚN ACTIVIDAD (MILLONES DE DÓLARES) <sup>9</sup>						
Detalle	2017	2018	2019	2020	2021	2022	Detalle	2017	2018	2019	2020	2021	2022
<b>TOTAL</b>	<b>0,00</b>	<b>0,00</b>	<b>0,00</b>	<b>0,00</b>	<b>0,00</b>	<b>0,00</b>	<b>TOTAL</b>	<b>0,00</b>	<b>0,00</b>	<b>0,00</b>	<b>0,00</b>	<b>0,00</b>	<b>0,00</b>

## DATOS DE PRODUCCIÓN

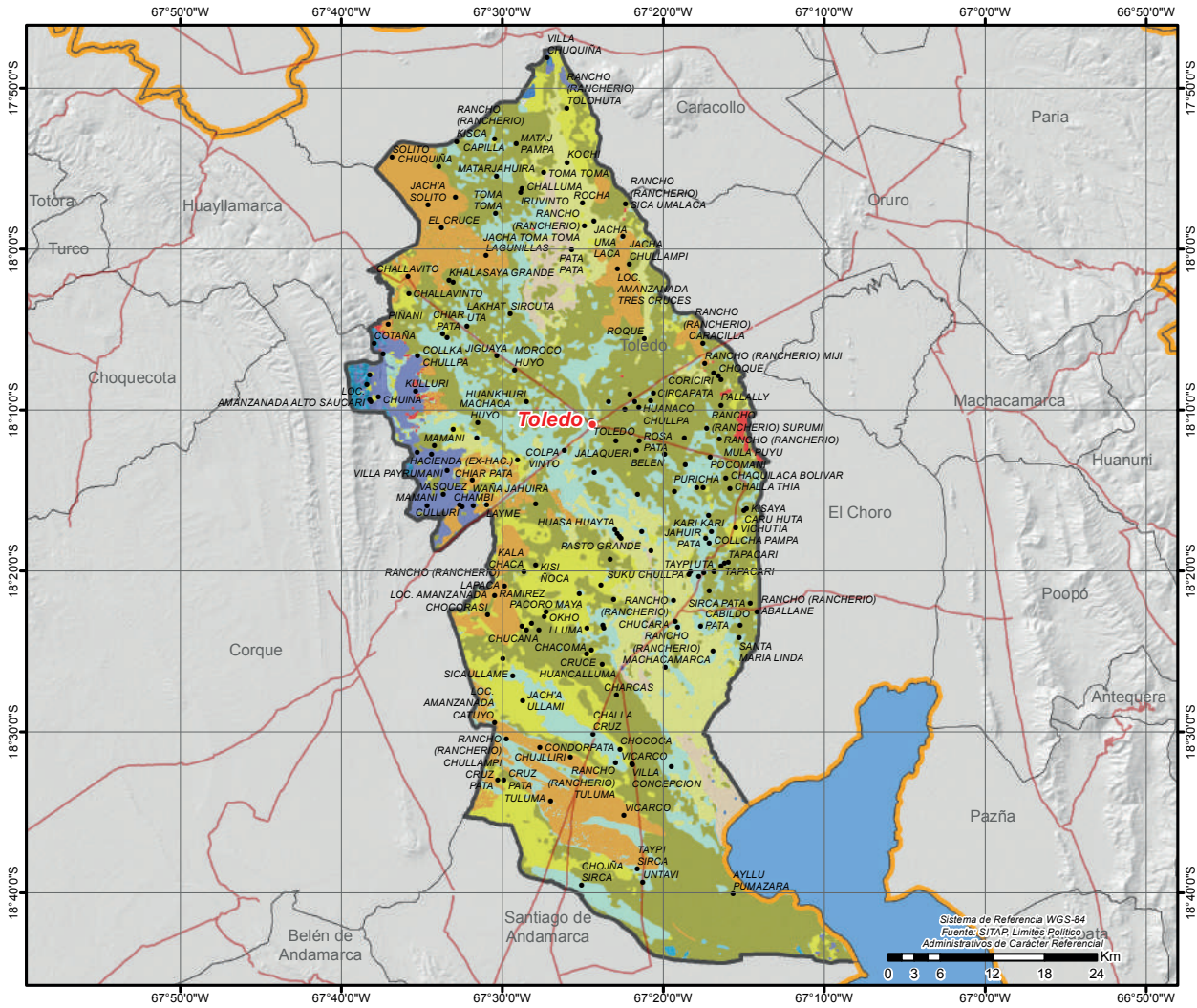
PRINCIPALES CULTIVOS 2022 <sup>10</sup>			PRODUCCIÓN AGRÍCOLA 2022 <sup>10</sup>			PRODUCCIÓN PECUARIA 2022 <sup>10</sup>			
Cultivo	Producción (Tm)	Superficie (ha)	Grupo	Producción (Tm)	Superficie (ha)	Grupo	Nº de Cabezas	Peso Pie (kg)	Peso Gancho (kg)
Alfalfa	5.784	1.304	Forrajes	6.299	1.505	Ovinos	432.058	15.165.236	13.523.415
Papa	3.835	1.491	Tuberculos	3.871	1.502	Llamas	61.633	4.745.741	2.562.700
Cebada berza	500	194	Hortalizas	886	164	Bovinos	4.205	1.921.685	1.471.750
Zanahoria	415	27	Cereales	714	1.829	Caprinos	7	88	53
Quínua	333	1.369							
Cebolla	330	29							
Cebada en grano	295	324							

## VOCACIONES y POTENCIALIDADES AGROPRODUCTIVAS, PISCICOLA y AGROFORESTAL

Vocación <sup>11</sup>	Sup. ha	%	potencialx <sup>12</sup>
Ganadería	114.610 ha	39,33%	1. Cría de ganado vacuno 2. Turismo 3. Quínua 4. Cría de ganado camélido 5. Ganado ovino 6. Papa
Turístico escénico	52.448 ha	18,00%	
Pastoreo limitado	34.449 ha	11,82%	
Pastoreo extensivo	34.227 ha	11,75%	
Agropecuaria	34.208 ha	11,74%	
Explotación de yacimientos mineros	9.706 ha	3,33%	
Aprovechamiento forrajero	7.870 ha	2,70%	
Vida silvestre	1.440 ha	0,49%	
Cultivos agrícolas	1.213 ha	0,42%	
Piscícola y captación de agua	741 ha	0,25%	
Protección y vida silvestre	379 ha	0,13%	
Zona urbana	80 ha	0,03%	
Andinismo	45 ha	0,02%	
<b>TOTAL</b>	<b>291.416 ha *</b>	<b>100%</b>	

Cobertura Vegetal <sup>13</sup>	Sup. ha	%	Uso Actual <sup>13</sup>	Sup. ha	%
Herbazal	127.390 ha	44,00%	Prod. Ganadero	171.413 ha	59,21%
Depositos de Arena	60.606 ha	20,93%	Recreativo	60.636 ha	20,94%
Matorral	33.641 ha	11,62%	Prod. Agropecuario	33.641 ha	11,62%
Vegetación Dispersa	31.933 ha	11,03%	Extractivo	18.418 ha	6,36%
Vegetación en Puna	18.601 ha	6,42%	Prod. Agrícola	3.401 ha	1,17%
Puna Altoandina	11.906 ha	4,11%	Prod. Piscícola	1.179 ha	0,41%
Agricultura	3.401 ha	1,17%	Sin uso aparente	813 ha	0,28%
Cuerpos de Agua	1.179 ha	0,41%	Urbano	22 ha	0,01%
Sedimentos Lacustres	813 ha	0,28%	<b>TOTAL</b>	<b>289.522 ha **</b>	<b>100%</b>
Campos de Nieve	29 ha	0,01%			
Estructura Urbana	22 ha	0,01%			
<b>TOTAL</b>	<b>289.522 ha **</b>	<b>100%</b>			

# POTENCIAL PRODUCTIVO MUNICIPIO DE TOLEDO



● CAPITALES MUNICIPALES	<b>POTENCIAL PRODUCTIVO</b>	■ GANADERIA	■ TURISTICO ESCENICO
● LOCALIDADES	■ AGROPECUARIO	■ PASTOREO EXTENSIVO	■ VIDA SILVESTRE
— CAMINO PRINCIPAL	■ APROVECHAMIENTO FORRAJERO	■ PASTOREO LIMITADO	■ PISCICOLA Y CAPTACION DE AGUA
▭ LIMITE DEPARTAMENTAL	■ CULTIVOS AGRICOLAS	■ ANDINISMO	■ ZONA URBANA
■ LAGOS	■ EXPLOTACION DE YACIMIENTOS MINEROS	■ PROTECCION Y VIDA SILVESTRE	



# MUNICIPIO DE EUCALIPTUS

## DATOS GENERALES Y DEMOGRÁFICOS

IDIOMAS QUE SE HABLA <sup>1</sup>	POBLACIÓN <sup>2</sup>			Tasa	DATOS CLIMÁTICOS			
	2001	2012			Max.	Min.	Prom.	
Castellano	2.563	5.424	5.267	-3%	Altura(m.s.n.m.) <sup>6</sup>	4.278	3.714	3.798
Aymara	2.315				Temperatura(°C) <sup>7</sup>	9	5	8
Quechua	36				Precipitación(m.m.) <sup>8</sup>	30	27	28
Otros idiomas nacionales	5				Grado de Vulnerabilidad Alimentaria <sup>3</sup>	Media		
Otros idiomas extranjeros	0				Centros de Salud <sup>4</sup>	3		
Sin definir	126				Unidades Educativas <sup>5</sup>	11		
No se aplica (NSA)	222							
<b>Total</b>	<b>5.267</b>							

## DATOS ECONÓMICOS Y ESTRUCTURA EMPRESARIAL

TIPO SOCIETARIO, EMPRESAS REGISTRADAS A 2022 <sup>14</sup>	TIPO SOCIETARIO, EMPRESAS ACTIVAS 2022 <sup>14</sup>	TAMAÑO DE EMPRESAS ACTIVAS 2022 <sup>14</sup>	NÚMERO DE PRESTATARIOS ÚNICOS 2022 <sup>9</sup>
Empresa Unipersonal	59	16	11
Sociedad De Responsabilidad Limitada	3	3	1
<b>TOTAL</b>	<b>62</b>	<b>0</b>	<b>7</b>
	<b>TOTAL</b>	<b>19</b>	<b>19</b>

TAMAÑO DE CRÉDITOS (MILLONES DE DÓLARES) <sup>9</sup>							CRÉDITO FINANCIERO SEGÚN ACTIVIDAD (MILLONES DE DÓLARES) <sup>9</sup>						
Detalle	2017	2018	2019	2020	2021	2022	Detalle	2017	2018	2019	2020	2021	2022
Microcrédito	0,00	0,00	0,01	0,00	0,00	0,00	INDUSTRIA						
<b>TOTAL</b>	<b>0,00</b>	<b>0,00</b>	<b>0,01</b>	<b>0,00</b>	<b>0,00</b>	<b>0,00</b>	MANUFACTURERA	0,00	0,00	0,01	0,00	0,00	0,00
							<b>TOTAL</b>	<b>0,00</b>	<b>0,00</b>	<b>0,01</b>	<b>0,00</b>	<b>0,00</b>	<b>0,00</b>

## DATOS DE PRODUCCIÓN

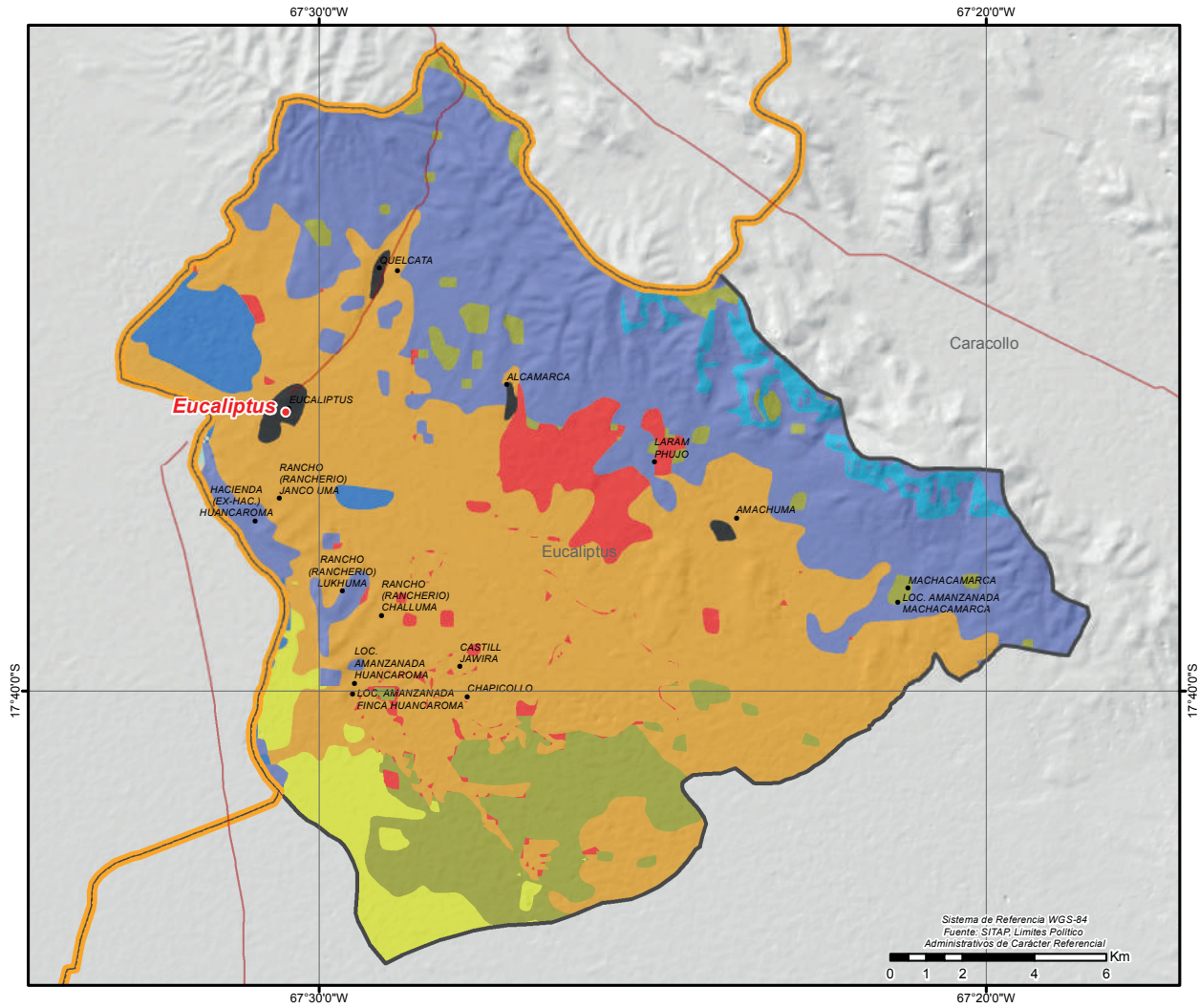
PRINCIPALES CULTIVOS 2022 <sup>10</sup>			PRODUCCIÓN AGRÍCOLA 2022 <sup>10</sup>			PRODUCCIÓN PECUARIA 2022 <sup>10</sup>			
Cultivo	Producción (Tm)	Superficie (ha)	Grupo	Producción (Tm)	Superficie (ha)	Grupo	Nº de Cabezas	Peso Pie (kg)	Peso Gancho (kg)
Alfalfa	5.344	1.171	Forrajes	5.382	1.187	Ovinos	43.212	1.516.741	1.352.536
Papa	2.417	903	Tuberculos	2.439	912	Bovinos	3.060	1.398.420	1.071.000
Cebada en grano	559	1.229	Cereales	1.259	3.515	Porcino	2.437	0	0
Quínuia	522	2.103	Hortalizas	57	35	Llamas	2.049	157.773	85.197
Trigo	167	165				Caprinos	21	263	158
Haba	49	34							
Cebada berza	38	16							

## VOCACIONES y POTENCIALIDADES AGROPRODUCTIVAS, PISCICOLA y AGROFORESTAL

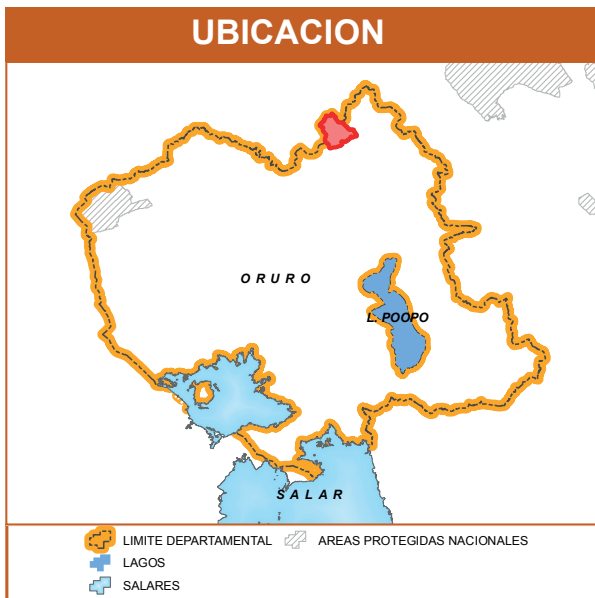
Vocación <sup>11</sup>	Sup. ha	%	potencial <sup>12</sup>
Agropecuario	15.054 ha	45,31%	1. Maca 2. Turismo 3. Pesca lacustre 4. Artesanía -hilados, textiles 5. Cría de ganado vacuno 6. Papa 7. Cría de ganado camélido
Explotación de yacimientos mineros	10.064 ha	30,29%	
Ganadería	3.366 ha	10,13%	
Pastoreo extensivo	1.513 ha	4,55%	
Cultivos agrícolas	1.342 ha	4,04%	
Piscícola y captación de agua	870 ha	2,62%	
Vida silvestre	771 ha	2,32%	
Zona urbana	208 ha	0,63%	
Aprovechamiento forrajero	20 ha	0,06%	
Turístico escénico	12 ha	0,04%	
Protección y vida silvestre	1 ha	0,00%	
<b>TOTAL</b>	<b>33.221 ha *</b>	<b>100%</b>	

Cobertura Vegetal <sup>13</sup>	Sup. ha	%	Uso Actual <sup>13</sup>	Sup. ha	%
Herbazal	12.278 ha	37,26%	Prod. Ganadero	13.549 ha	41,12%
Puna Altoandina	11.637 ha	35,32%	Extractivo	11.657 ha	35,38%
Agricultura	3.899 ha	11,83%	Prod. Agrícola	3.899 ha	11,83%
Matorral	2.907 ha	8,82%	Prod. Agropecuario	2.907 ha	8,82%
Vegetación en Puna	1.291 ha	3,92%	Prod. Piscícola	861 ha	2,61%
Cuerpos de Agua	861 ha	2,61%	Urbano	61 ha	0,19%
Estructura Urbana	61 ha	0,19%	Recreativo	13 ha	0,04%
Depositos de Arena	13 ha	0,04%	Sin uso aparente	ha	0,00%
Sedimentos Lacustres	ha	0,00%	<b>TOTAL</b>	<b>32.948 ha **</b>	<b>100%</b>
<b>TOTAL</b>	<b>32.948 ha **</b>	<b>100%</b>			

# POTENCIAL PRODUCTIVO MUNICIPIO DE EUCALIPTUS



●	CAPITALES MUNICIPALES	■	APROVECHAMIENTO FORRAJERO	■	PROTECCION Y VIDA SILVESTRE
●	LOCALIDADES	■	CULTIVOS AGRICOLAS MERCADO LOCAL	■	TURISTICO ESCENICO
—	CAMINO PRINCIPAL	■	CULTIVOS AGRICOLAS	■	VIDA SILVESTRE
—	LIMITE DEPARTAMENTAL	■	EXPLOTACION DE YACIMIENTOS MINEROS	■	PISCICOLA Y CAPTACION DE AGUA
■	POTENCIAL PRODUCTIVO	■	GANADERIA	■	ZONA URBANA
■	AGROPECUARIO	■	PASTOREO EXTENSIVO		



# MUNICIPIO DE SANTIAGO DE ANDAMARCA

## DATOS GENERALES Y DEMOGRÁFICOS

IDIOMAS QUE SE HABLA <sup>1</sup>	POBLACIÓN <sup>2</sup>			DATOS CLIMÁTICOS		
	2001	2012	Tasa	Max.	Min.	Prom.
Aymara	3.091	4.588	14%	Altura(m.s.n.m.) <sup>6</sup>	4.092	3.675 3.742
Castellano	1.706	5.216		Temperatura(°C) <sup>7</sup>	10	6 9
Quechua	83			Precipitación(m.m.) <sup>8</sup>	33	26 29
Otros idiomas nacionales	4					
Otros idiomas extranjeros	0					
Sin definir	136					
No se aplica (NSA)	196					
<b>Total</b>	<b>5.216</b>					

## DATOS ECONÓMICOS Y ESTRUCTURA EMPRESARIAL

TIPO SOCIETARIO, EMPRESAS REGISTRADAS A 2022 <sup>14</sup>	TIPO SOCIETARIO, EMPRESAS ACTIVAS 2022 <sup>14</sup>	TAMAÑO DE EMPRESAS ACTIVAS 2022 <sup>14</sup>	NÚMERO DE PRESTATARIOS ÚNICOS 2022 <sup>9</sup>
Empresa Unipersonal	4 Empresa Unipersonal	3 Micro Empresa	1 <b>TOTAL</b>
<b>TOTAL</b>	4 Otros	0 Sin Asignacion	2
	<b>TOTAL</b>	3 <b>TOTAL</b>	3

TAMAÑO DE CRÉDITOS (MILLONES DE DÓLARES) <sup>9</sup>							CRÉDITO FINANCIERO SEGÚN ACTIVIDAD (MILLONES DE DÓLARES) <sup>9</sup>						
Detalle	2017	2018	2019	2020	2021	2022	Detalle	2017	2018	2019	2020	2021	2022
<b>TOTAL</b>	<b>0,00</b>	<b>0,00</b>	<b>0,00</b>	<b>0,00</b>	<b>0,00</b>	<b>0,00</b>	<b>TOTAL</b>	<b>0,00</b>	<b>0,00</b>	<b>0,00</b>	<b>0,00</b>	<b>0,00</b>	<b>0,00</b>

## DATOS DE PRODUCCIÓN

PRINCIPALES CULTIVOS 2022 <sup>10</sup>			PRODUCCIÓN AGRÍCOLA 2022 <sup>10</sup>			PRODUCCIÓN PECUARIA 2022 <sup>10</sup>			
Cultivo	Producción (Tm)	Superficie (ha)	Grupo	Producción (Tm)	Superficie (ha)	Grupo	Nº de Cabezas	Peso Pie (kg)	Peso Gancho (kg)
Papa	1.028	464	Tuberculos	1.035	467	Llamas	57.084	4.395.468	2.373.553
Quínoa	696	1.602	Cereales	764	1.664	Ovinos	8.517	298.947	266.582
Zanahoria	263	23	Hortalizas	453	110	Alpacas	759	33.396	17.700
Alfalfa	87	26	Forrajes	99	31	Bovinos	21	9.597	7.350
Haba	85	62							
Cebolla	80	15							
Cebada en grano	47	35							

## VOCACIONES y POTENCIALIDADES AGROPRODUCTIVAS, PISCICOLA y AGROFORESTAL

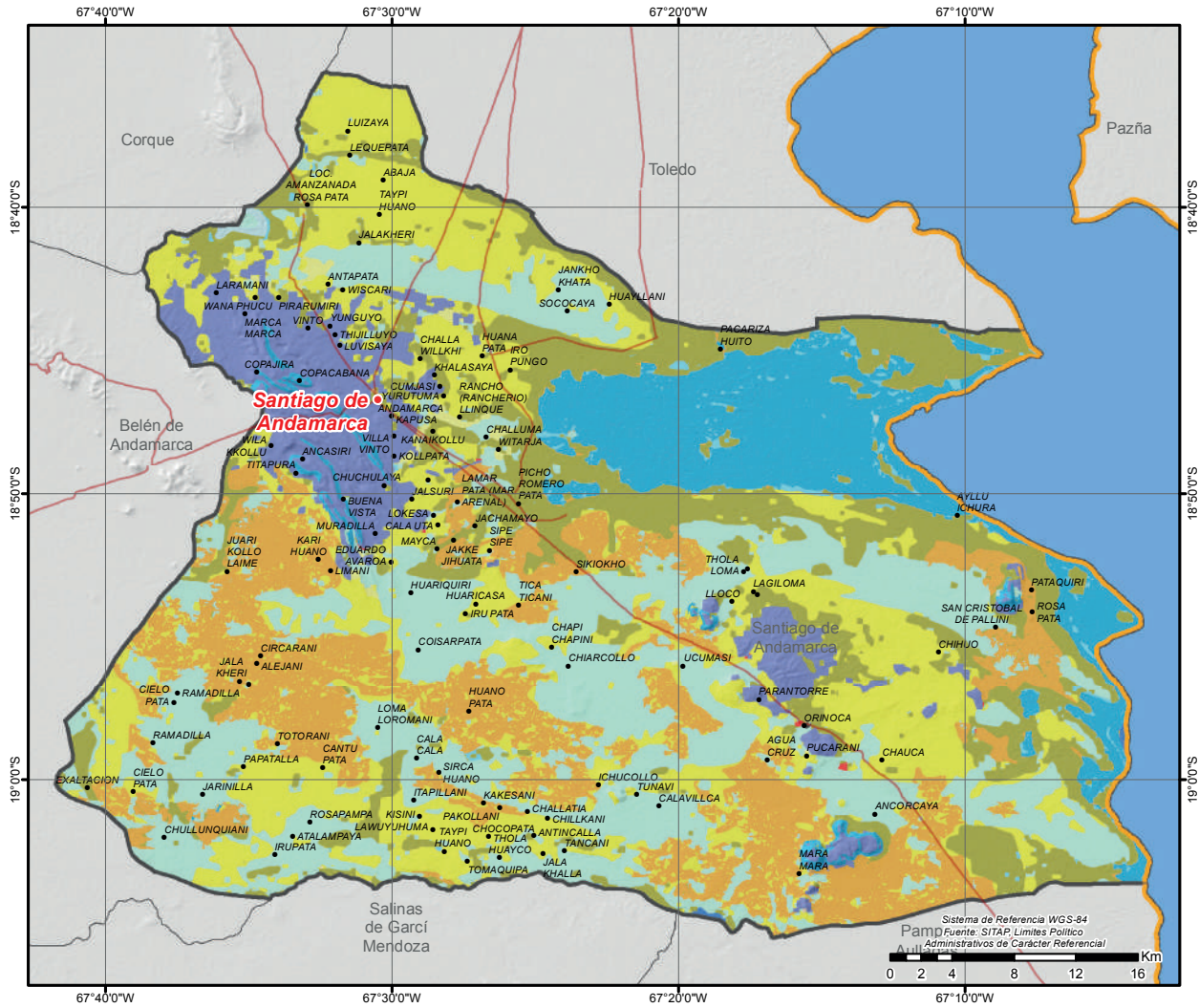
Vocación <sup>11</sup>	Sup. ha	%	potencialx <sup>12</sup>		
Turístico escénico	55.872 ha	24,18%	1. Cultivo de hortalizas 2. Papa 3. Quínoa 4. Turismo 5. Pelo sin lavar de llama, alpaca, vicuña 6. Cría de ganado camélido 7. Cría de ganado vacuno		
Pastoreo extensivo	53.312 ha	23,07%			
Ganadería	39.152 ha	16,94%			
Agropecuario	37.305 ha	16,15%			
Vida silvestre	24.257 ha	10,50%			
Explotación de yacimientos mineros	17.413 ha	7,54%			
Protección y vida silvestre	1.873 ha	0,81%			
Pastoreo limitado	1.060 ha	0,46%			
Piscícola y captación de agua	396 ha	0,17%			
Explotación de salmueras y evaporitas	269 ha	0,12%			
Cultivos agrícolas	72 ha	0,03%			
Aprovechamiento forrajero	62 ha	0,03%			
Zona urbana	13 ha	0,01%			
<b>TOTAL</b>	<b>231.056 ha *</b>	<b>100%</b>			

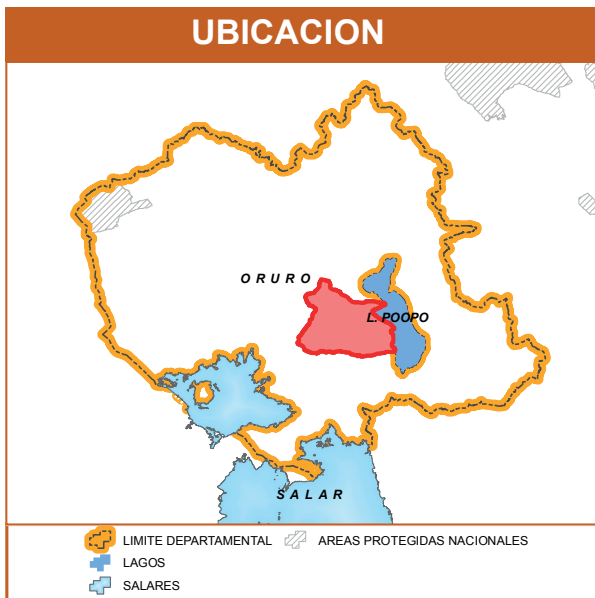
Cobertura Vegetal <sup>13</sup>	Sup. ha	%	Uso Actual <sup>13</sup>	Sup. ha	%
Matorral	70.208 ha	30,56%	Prod. Agropecuario	70.208 ha	30,56%
Depositos de Arena	61.703 ha	26,86%	Recreativo	61.703 ha	26,86%
Herbazal	37.709 ha	16,42%	Prod. Ganadero	52.056 ha	22,66%
Sedimentos Lacustres	23.201 ha	10,10%	Sin uso aparente	23.201 ha	10,10%
Puna Altoandina	21.343 ha	9,29%	Extractivo	21.730 ha	9,46%
Vegetación en Puna	13.464 ha	5,86%	Prod. Piscicola	432 ha	0,19%
Vegetación Dispersa	969 ha	0,42%	Prod. Agricola	381 ha	0,17%
Cuerpos de Agua	432 ha	0,19%	Urbano	10 ha	0,00%
Agricultura	381 ha	0,17%	<b>TOTAL</b>	<b>229.721 ha **</b>	<b>100%</b>
Salares	301 ha	0,13%			
Estructura Urbana	10 ha	0,00%			
<b>TOTAL</b>	<b>229.721 ha **</b>	<b>100%</b>			



# POTENCIAL PRODUCTIVO MUNICIPIO DE SANTIAGO DE ANDAMARCA



●	CAPITALES MUNICIPALES	■	<todos los demás valores>	■	EXPLORACION DE YACIMIENTOS MINEROS	■	TURISTICO ESCENICO		
●	LOCALIDADES	<b>POTENCIAL PRODUCTIVO</b>	■	GANADERIA	■	VIDA SILVESTRE	■	PISCICOLA Y CAPTACION DE AGUA	
—	CAMINO PRINCIPAL	■	AGROPECUARIO	■	PASTOREO EXTENSIVO	■	PISCICOLA Y CAPTACION DE AGUA	■	ZONA URBANA
—	LIMITE DEPARTAMENTAL	■	APROVECHAMIENTO FORRAJERO	■	PASTOREO LIMITADO	■	PROTECCION Y VIDA SILVESTRE		
■	LAGOS	■	CULTIVOS AGRICOLAS						



# MUNICIPIO DE BELÉN DE ANDAMARCA

## DATOS GENERALES Y DEMOGRÁFICOS

IDIOMAS QUE SE HABLA <sup>1</sup>	POBLACIÓN <sup>2</sup>			DATOS CLIMÁTICOS			
	2001	2012	Tasa	Max.	Min.	Prom.	
Aymara	1.030			Altura(m.s.n.m.) <sup>6</sup>	4.068	3.672	3.727
Castellano	822	1.548	30%	Temperatura(°C) <sup>7</sup>	9	7	8
Quechua	43	2.016		Precipitación(m.m.) <sup>8</sup>	27	24	25
Otros idiomas nacionales	5						
Otros idiomas extranjeros	0						
Sin definir	42						
No se aplica (NSA)	74						
<b>Total</b>	<b>2.016</b>						

## DATOS ECONÓMICOS Y ESTRUCTURA EMPRESARIAL

TIPO SOCIETARIO, EMPRESAS REGISTRADAS A 2022 <sup>14</sup>	TIPO SOCIETARIO, EMPRESAS ACTIVAS 2022 <sup>14</sup>	TAMAÑO DE EMPRESAS ACTIVAS 2022 <sup>14</sup>	NÚMERO DE PRESTATARIOS ÚNICOS 2022 <sup>9</sup>
Sociedad De Responsabilidad Limitada	2 Otros	0	0
<b>TOTAL</b>	<b>2</b>	<b>0</b>	<b>0</b>

TAMAÑO DE CRÉDITOS (MILLONES DE DÓLARES) <sup>9</sup>							CRÉDITO FINANCIERO SEGÚN ACTIVIDAD (MILLONES DE DÓLARES) <sup>9</sup>						
Detalle	2017	2018	2019	2020	2021	2022	Detalle	2017	2018	2019	2020	2021	2022
<b>TOTAL</b>	<b>0,00</b>	<b>0,00</b>	<b>0,00</b>	<b>0,00</b>	<b>0,00</b>	<b>0,00</b>	<b>TOTAL</b>	<b>0,00</b>	<b>0,00</b>	<b>0,00</b>	<b>0,00</b>	<b>0,00</b>	<b>0,00</b>

## DATOS DE PRODUCCIÓN

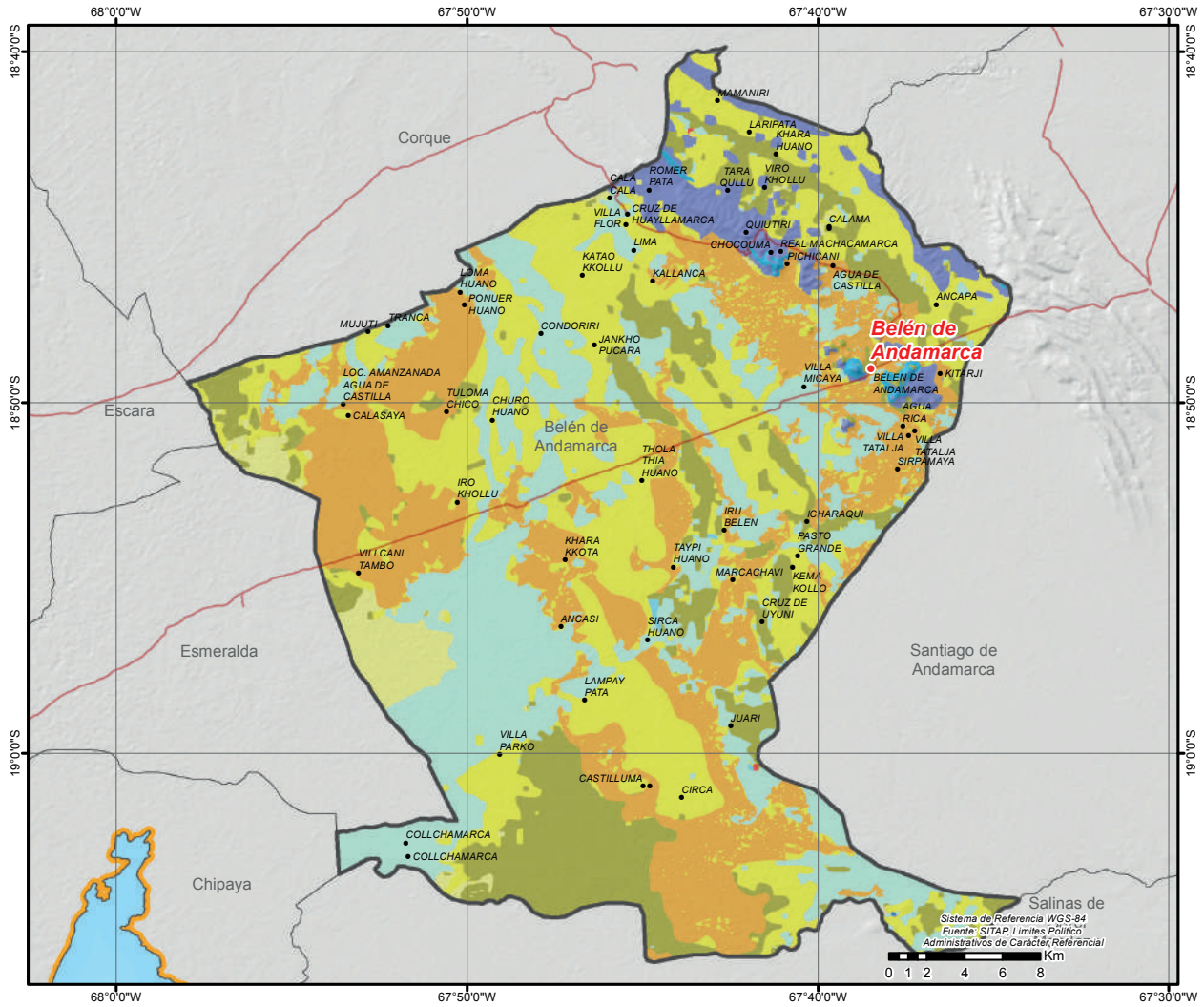
PRINCIPALES CULTIVOS 2022 <sup>10</sup>			PRODUCCIÓN AGRÍCOLA 2022 <sup>10</sup>			PRODUCCIÓN PECUARIA 2022 <sup>10</sup>			
Cultivo	Producción (Tm)	Superficie (ha)	Grupo	Producción (Tm)	Superficie (ha)	Grupo	N° de Cabezas	Peso Pie (kg)	Peso Gancho (kg)
Papa	709	272	Tuberculos	709	272	Llamas	42.670	3.285.590	1.774.219
Quínoa	161	299	Cereales	190	332	Ovinos	1.764	61.916	55.213
Cebada en grano	29	33	Hortalizas	25	13	Alpacas	1.627	71.588	37.942
Cebolla	14	3	Forrajes	2	2	Bovinos	55	25.135	19.250
Haba	11	10				Caprinos	4	50	30
Cebada berza	2	2							

## VOCACIONES y POTENCIALIDADES AGROPRODUCTIVAS, PISCICOLA y AGROFORESTAL

Vocación <sup>11</sup>	Sup. ha	%	potencial <sup>12</sup>
Pastoreo extensivo	32.653 ha	30,41%	1. Cultivo de especies y de plantas aromáticas y medicinales 2. Quínoa 3. Pelo sin lavar de llama, alpaca, vicuña 4. Turismo 5. Cría de ganado camélido 6. Papa
Agropecuaria	25.889 ha	24,11%	
Turístico escénico	25.088 ha	23,37%	
Ganadería	15.800 ha	14,72%	
Explotación de yacimientos mineros	4.315 ha	4,02%	
Pastoreo limitado	3.064 ha	2,85%	
Vida silvestre	420 ha	0,39%	
Protección y vida silvestre	75 ha	0,07%	
Aprovechamiento forrajero	47 ha	0,04%	
Cultivos agrícolas	16 ha	0,01%	
Piscícola y captación de agua	5 ha	0,00%	
<b>TOTAL</b>	<b>107.372 ha *</b>	<b>100%</b>	

Cobertura Vegetal <sup>13</sup>	Sup. ha	%	Uso Actual <sup>13</sup>	Sup. ha	%
Matorral	45.657 ha	42,76%	Prod. Agropecuario	45.657 ha	42,76%
Depositos de Arena	27.921 ha	26,15%	Recreativo	27.921 ha	26,15%
Herbazal	22.228 ha	20,82%	Prod. Ganadero	27.267 ha	25,53%
Puna Altoandina	5.735 ha	5,37%	Extractivo	5.767 ha	5,40%
Vegetación Dispersa	3.338 ha	3,13%	Prod. Agrícola	98 ha	0,09%
Vegetación en Puna	1.732 ha	1,62%	Sin uso aparente	50 ha	0,05%
Agricultura	98 ha	0,09%	Prod. Piscícola	23 ha	0,02%
Sedimentos Lacustres	50 ha	0,05%	<b>TOTAL</b>	<b>106.783 ha **</b>	<b>100%</b>
Cuerpos de Agua	23 ha	0,02%			
<b>TOTAL</b>	<b>106.783 ha **</b>	<b>100%</b>			

# POTENCIAL PRODUCTIVO MUNICIPIO DE BELÉN DE ANDAMARCA



● CAPITALES MUNICIPALES	<b>POTENCIAL PRODUCTIVO</b>	■ PASTOREO EXTENSIVO
● LOCALIDADES	■ AGROPECUARIO	■ PASTOREO LIMITADO
— CAMINO PRINCIPAL	■ APROVECHAMIENTO FORRAJERO	■ PROTECCION Y VIDA SILVESTRE
— LIMITE DEPARTAMENTAL	■ CULTIVOS AGRICOLAS	■ TURISTICO ESCENICO
■ SALARES	■ EXPLOTACION DE YACIMIENTOS MINEROS	■ VIDA SILVESTRE
	■ GANADERIA	■ PISCICOLA Y CAPTACION DE AGUA



# MUNICIPIO DE SAN PEDRO DE TOTORA

## DATOS GENERALES Y DEMOGRÁFICOS

IDIOMAS QUE SE HABLA <sup>1</sup>	POBLACIÓN <sup>2</sup>			DATOS CLIMÁTICOS			
	2001	2012	Tasa	Max.	Min.	Prom.	
Aymara	3.610	4.941	12%	Altura(m.s.n.m.) <sup>6</sup>	4.946	3.830	4.025
Castellano	1.394	5.531		Temperatura(°C) <sup>7</sup>	8	1	6
Quechua	153			Precipitación(m.m.) <sup>8</sup>	30	24	27
Otros idiomas nacionales	5						
Otros idiomas extranjeros	1						
Sin definir	145						
No se aplica (NSA)	223						
<b>Total</b>	<b>5.531</b>						

## DATOS ECONÓMICOS Y ESTRUCTURA EMPRESARIAL

TIPO SOCIETARIO, EMPRESAS REGISTRADAS A 2022 <sup>14</sup>	TIPO SOCIETARIO, EMPRESAS ACTIVAS 2022 <sup>14</sup>	TAMAÑO DE EMPRESAS ACTIVAS 2022 <sup>14</sup>	NÚMERO DE PRESTATARIOS ÚNICOS 2022 <sup>9</sup>										
Empresa Unipersonal	4 Empresa Unipersonal	2 Micro Empresa	1 <b>TOTAL</b>										
<b>TOTAL</b>	4 Otros	0 Sin Asignacion	1										
	<b>TOTAL</b>	<b>2 TOTAL</b>	<b>2</b>										
TAMAÑO DE CRÉDITOS (MILLONES DE DÓLARES) <sup>9</sup>							CRÉDITO FINANCIERO SEGÚN ACTIVIDAD (MILLONES DE DÓLARES) <sup>9</sup>						
Detalle	2017	2018	2019	2020	2021	2022	Detalle	2017	2018	2019	2020	2021	2022
<b>TOTAL</b>	<b>0,00</b>	<b>0,00</b>	<b>0,00</b>	<b>0,00</b>	<b>0,00</b>	<b>0,00</b>	<b>TOTAL</b>	<b>0,00</b>	<b>0,00</b>	<b>0,00</b>	<b>0,00</b>	<b>0,00</b>	<b>0,00</b>

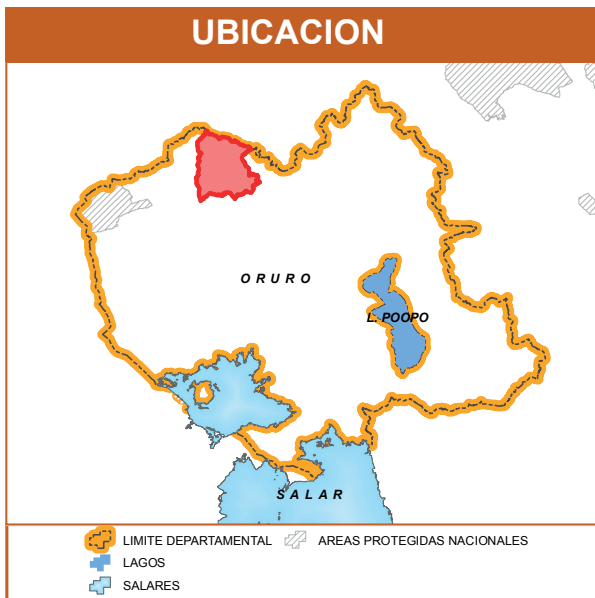
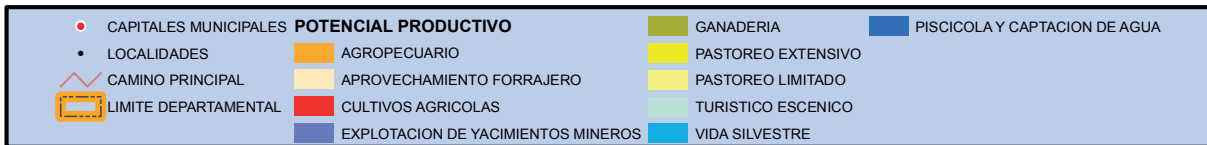
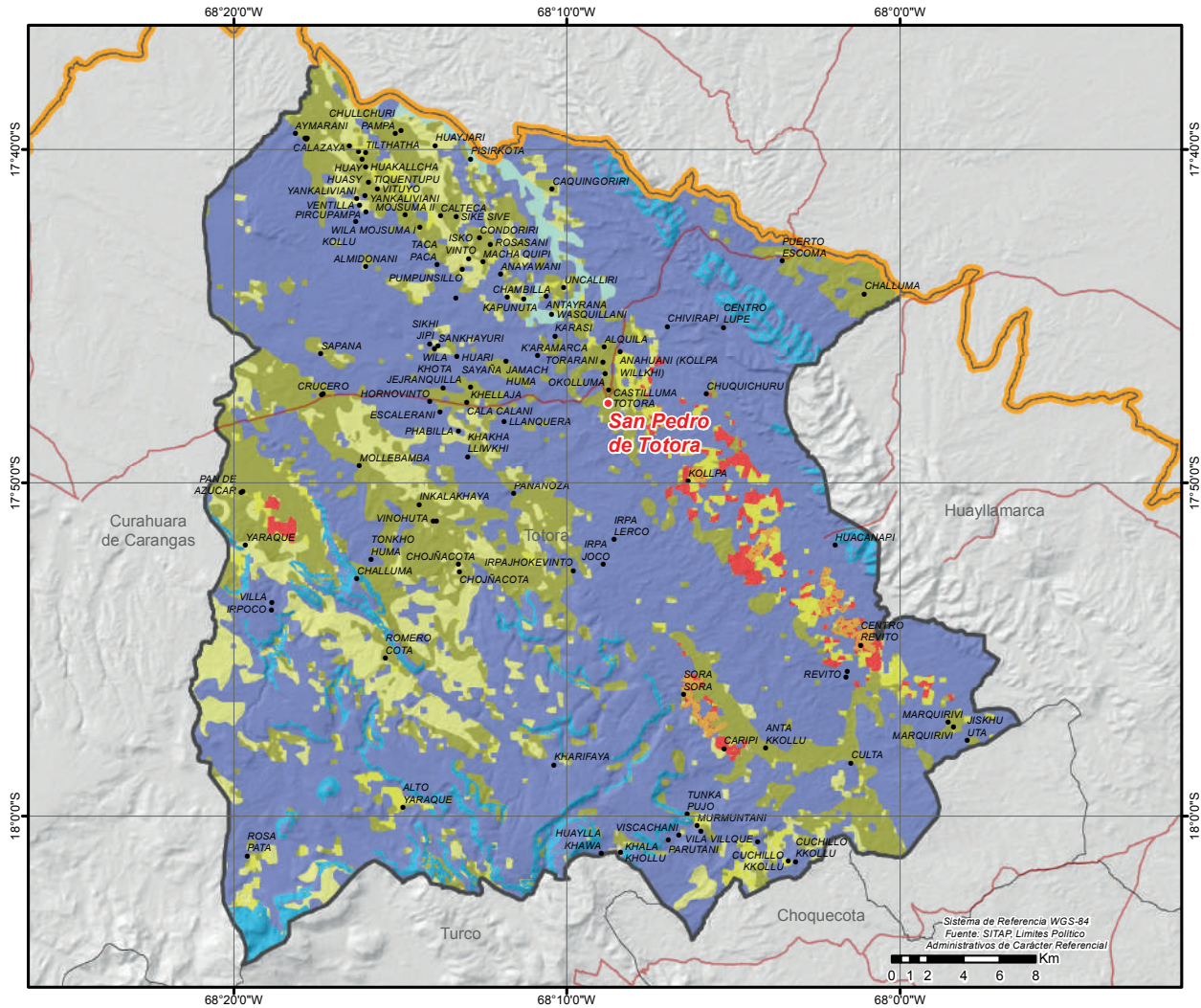
## DATOS DE PRODUCCIÓN

PRINCIPALES CULTIVOS 2022 <sup>10</sup>			PRODUCCIÓN AGRÍCOLA 2022 <sup>10</sup>			PRODUCCIÓN PECUARIA 2022 <sup>10</sup>			
Cultivo	Producción (Tm)	Superficie (ha)	Grupo	Producción (Tm)	Superficie (ha)	Grupo	Nº de Cabezas	Peso Pie (kg)	Peso Gancho (kg)
Cebada berza	5.212	2.228	Forrajes	6.154	2.466	Ovinos	74.298	2.607.860	2.325.527
Papa	3.942	1.541	Tuberculos	3.942	1.541	Llamas	38.647	2.975.819	1.606.942
Alfalfa	942	238	Cereales	220	464	Bovinos	6.046	2.763.022	2.116.100
Quínu	106	322	Hortalizas	6	5	Alpacas	3.310	145.640	77.189
Cebada en grano	80	80				Porcino	328	0	0
Cañahua	17	46				Caprinos	109	1.363	818
Trigo	17	16							

## VOCACIONES y POTENCIALIDADES AGROPRODUCTIVAS, PISCICOLA y AGROFORESTAL

Vocación <sup>11</sup>	Sup. ha	%	potencial <sup>12</sup>		
Explotación de yacimientos mineros	88.246 ha	61,60%	1. Yeso natural 2. Pesca lacustre 3. Turismo 4. Papa 5. Cría de ganado vacuno 6. Cría de ganado camélido 7. Quínu		
Ganadería	26.392 ha	18,42%			
Pastoreo limitado	13.432 ha	9,38%			
Vida silvestre	7.126 ha	4,97%			
Pastoreo extensivo	3.885 ha	2,71%			
Cultivos agrícolas	1.866 ha	1,30%			
Turístico escénico	1.509 ha	1,05%			
Agropecuario	744 ha	0,52%			
Aprovechamiento forrajero	46 ha	0,03%			
Piscícola y captación de agua	8 ha	0,01%			
<b>TOTAL</b>	<b>143.254 ha *</b>	<b>100%</b>			
Cobertura Vegetal <sup>13</sup>	Sup. ha	%	Uso Actual <sup>13</sup>	Sup. ha	%
Puna Altoandina	96.227 ha	67,61%	Extractivo	96.390 ha	67,72%
Herbazal	23.442 ha	16,47%	Prod. Ganadero	39.016 ha	27,41%
Vegetación Dispersa	12.419 ha	8,72%	Prod. Agropecuario	3.132 ha	2,20%
Vegetación en Puna	3.296 ha	2,32%	Prod. Agrícola	2.573 ha	1,81%
Matorral	3.132 ha	2,20%	Recreativo	1.219 ha	0,86%
Agricultura	2.573 ha	1,81%	Prod. Piscícola	7 ha	0,01%
Depositos de Arena	1.219 ha	0,86%	<b>TOTAL</b>	<b>142.337 ha **</b>	<b>100%</b>
Bosque Ralo	22 ha	0,02%			
Cuerpos de Agua	7 ha	0,01%			
<b>TOTAL</b>	<b>142.337 ha **</b>	<b>100%</b>			

# POTENCIAL PRODUCTIVO MUNICIPIO DE TOTORA



# MUNICIPIO DE SANTIAGO DE HUARI

## DATOS GENERALES Y DEMOGRÁFICOS

IDIOMAS QUE SE HABLA <sup>1</sup>	POBLACIÓN <sup>2</sup>			DATOS CLIMÁTICOS			
	2001	2012	Tasa	Max.	Min.	Prom.	
Castellano	6.006	10.221	36%	Altura(m.s.n.m.) <sup>6</sup>	5.128	3.683	4.229
Aymara	4.779	13.897		Temperatura(°C) <sup>7</sup>	10	2	7
Quechua	2.312			Precipitación(m.m.) <sup>8</sup>	44	31	36
Otros idiomas nacionales	14						
Otros idiomas extranjeros	9						
Sin definir	235						
No se aplica (NSA)	542						
<b>Total</b>	<b>13.897</b>						

## DATOS ECONÓMICOS Y ESTRUCTURA EMPRESARIAL

TIPO SOCIETARIO, EMPRESAS REGISTRADAS A 2022 <sup>14</sup>	TIPO SOCIETARIO, EMPRESAS ACTIVAS 2022 <sup>14</sup>	TAMAÑO DE EMPRESAS ACTIVAS 2022 <sup>14</sup>	NÚMERO DE PRESTATARIOS ÚNICOS 2022 <sup>9</sup>
Empresa Unipersonal	25	6	5
Sociedad De Responsabilidad Limitada	9	1	2
Otros	1	0	7
<b>TOTAL</b>	<b>35</b>	<b>7</b>	<b>0</b>

TAMAÑO DE CRÉDITOS (MILLONES DE DÓLARES) <sup>9</sup>							CRÉDITO FINANCIERO SEGÚN ACTIVIDAD (MILLONES DE DÓLARES) <sup>9</sup>						
Detalle	2017	2018	2019	2020	2021	2022	Detalle	2017	2018	2019	2020	2021	2022
<b>TOTAL</b>	<b>0,00</b>	<b>0,00</b>	<b>0,00</b>	<b>0,00</b>	<b>0,00</b>	<b>0,00</b>	<b>TOTAL</b>	<b>0,00</b>	<b>0,00</b>	<b>0,00</b>	<b>0,00</b>	<b>0,00</b>	<b>0,00</b>

## DATOS DE PRODUCCIÓN

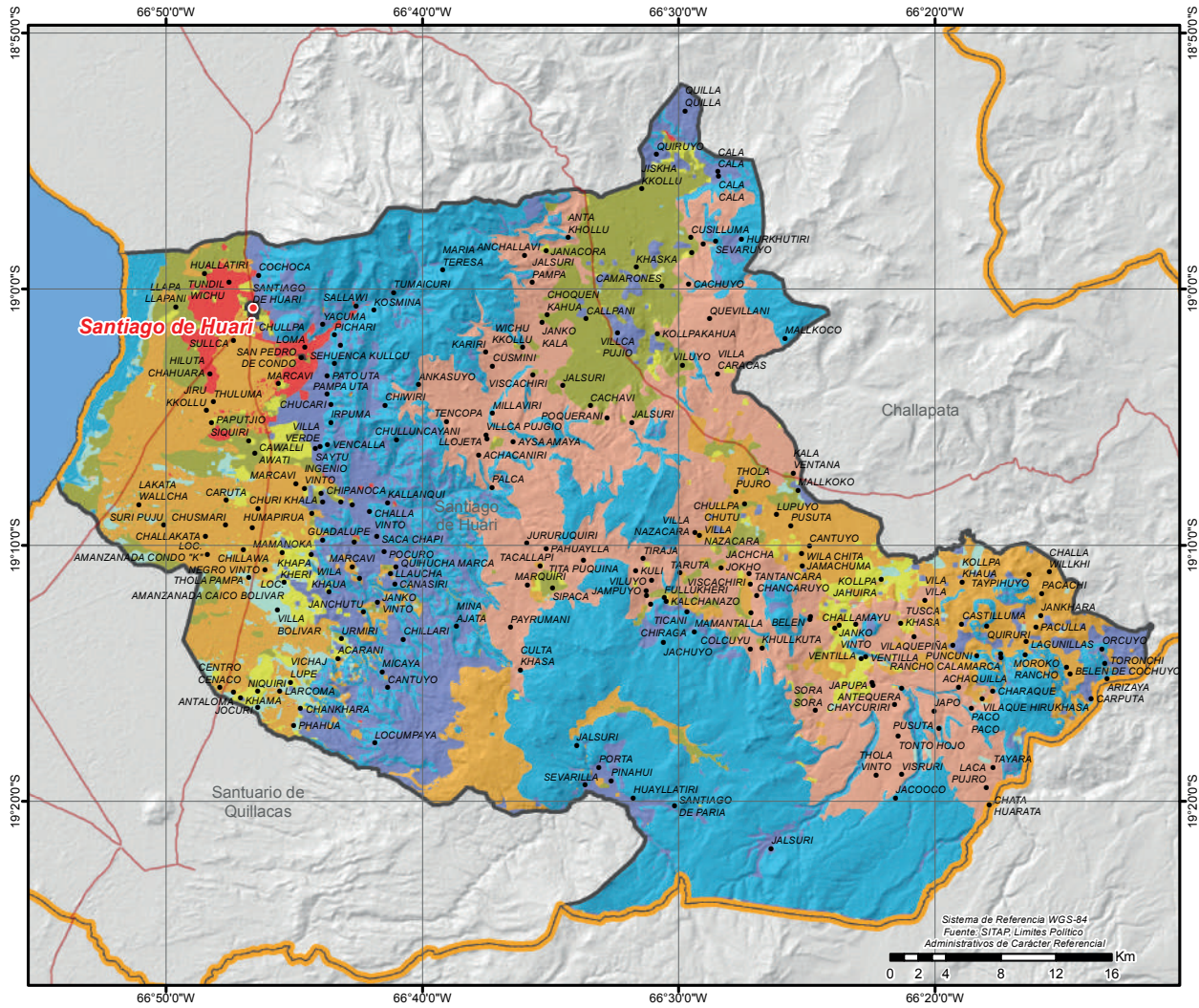
PRINCIPALES CULTIVOS 2022 <sup>10</sup>			PRODUCCIÓN AGRÍCOLA 2022 <sup>10</sup>			PRODUCCIÓN PECUARIA 2022 <sup>10</sup>			
Cultivo	Producción (Tm)	Superficie (ha)	Grupo	Producción (Tm)	Superficie (ha)	Grupo	Nº de Cabezas	Peso Pie (kg)	Peso Gancho (kg)
Quínoa	2.633	5.730	Cereales	2.735	5.835	Llamas	51.030	3.929.310	2.121.827
Papa	1.876	741	Tuberculos	1.976	775	Ovinos	37.567	1.318.602	1.175.847
Alfalfa	1.051	253	Forrajes	1.185	312	Bovinos	2.599	1.187.743	909.650
Haba	228	159	Hortalizas	338	176	Alpacas	1.668	73.392	38.898
Cebada berza	127	56	Frutales	33	15	Caprinos	165	2.063	1.238
Cebolla	88	11							
Oca	87	29							

## VOCACIONES y POTENCIALIDADES AGROPRODUCTIVAS, PISCICOLA y AGROFORESTAL

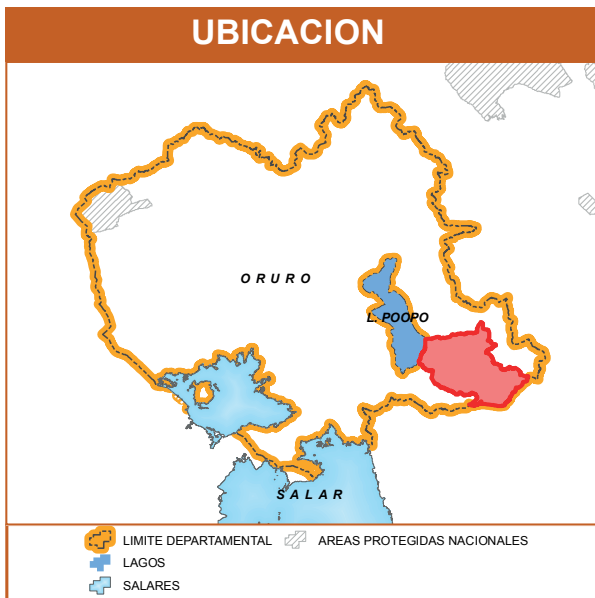
Vocación <sup>11</sup>	Sup. ha	%	potencialx <sup>12</sup>
Vida silvestre	84.799 ha	35,29%	
Agropecuario limitado	49.328 ha	20,53%	1. Turismo
Agropecuario	40.795 ha	16,98%	2. Procesamiento de carne
Explotación de yacimientos mineros	28.664 ha	11,93%	3. Artesanía -hilados, textiles
Ganadería	20.656 ha	8,60%	4. Cría de ganado vacuno
Pastoreo extensivo	7.338 ha	3,05%	5. Quínoa
Turístico escénico	4.538 ha	1,89%	6. Cría de ganado camélido
Cultivos agrícolas	3.406 ha	1,42%	7. Papa
Protección y vida silvestre	464 ha	0,19%	
Zona urbana	146 ha	0,06%	
Pastoreo limitado	70 ha	0,03%	
Aprovechamiento forrajero	61 ha	0,03%	
Piscícola y captación de agua	10 ha	0,00%	
<b>TOTAL</b>	<b>240.275 ha *</b>	<b>100%</b>	

Cobertura Vegetal <sup>13</sup>	Sup. ha	%	Uso Actual <sup>13</sup>	Sup. ha	%
Puna Altoandina	159.526 ha	66,82%	Extractivo	180.486 ha	75,60%
Herbazal	51.777 ha	21,69%	Prod. Ganadero	33.007 ha	13,83%
Matorral	9.773 ha	4,09%	Prod. Agropecuario	9.773 ha	4,09%
Depositos de Arena	6.354 ha	2,66%	Recreativo	6.354 ha	2,66%
Agricultura	6.171 ha	2,59%	Prod. Agrícola	6.171 ha	2,59%
Sedimentos Lacustres	2.868 ha	1,20%	Sin uso aparente	2.868 ha	1,20%
Vegetación en Puna	1.864 ha	0,78%	Urbano	36 ha	0,02%
Bosque Ralo	265 ha	0,11%	Extractivo Forestal	21 ha	0,01%
Vegetación Dispersa	71 ha	0,03%	Prod. Piscícola	17 ha	0,01%
Estructura Urbana	36 ha	0,02%	<b>TOTAL</b>	<b>238.733 ha **</b>	<b>100%</b>
Cuerpos de Agua	17 ha	0,01%			
Salares	12 ha	0,01%			
<b>TOTAL</b>	<b>238.733 ha **</b>	<b>100%</b>			

# POTENCIAL PRODUCTIVO MUNICIPIO DE SANTIAGO DE HUARI



● CAPITALES MUNICIPALES	<b>POTENCIAL PRODUCTIVO</b>	■ EXPLOTACION DE YACIMIENTOS MINEROS	■ TURISTICO ESCENICO
● LOCALIDADES	■ AGROPECUARIO	■ GANADERIA	■ VIDA SILVESTRE
— CAMINO PRINCIPAL	■ AGROPECUARIO LIMITADO	■ PASTOREO EXTENSIVO	■ PISCICOLA Y CAPTACION DE AGUA
■ LIMITE DEPARTAMENTAL	■ APROVECHAMIENTO FORRAJERO	■ PASTOREO LIMITADO	■ ZONA URBANA
■ LAGOS	■ CULTIVOS AGRICOLAS	■ PROTECCION Y VIDA SILVESTRE	



# MUNICIPIO DE LA RIVERA

## DATOS GENERALES Y DEMOGRÁFICOS

IDIOMAS QUE SE HABLA <sup>1</sup>	POBLACIÓN <sup>2</sup>			DATOS CLIMÁTICOS			
	2001	2012	Tasa	Max.	Min.	Prom.	
Castellano	412	390	31%	Altura(m.s.n.m.) <sup>6</sup>	5.455	3.795	4.307
Aymara	66	509		Temperatura(°C) <sup>7</sup>	7	-2	4
Quechua	3			Precipitación(m.m.) <sup>8</sup>	18	17	17
Otros idiomas extranjeros	0						
Sin definir	1						
No se aplica (NSA)	27						
<b>Total</b>	<b>509</b>						

## DATOS ECONÓMICOS Y ESTRUCTURA EMPRESARIAL

TIPO SOCIETARIO, EMPRESAS REGISTRADAS A 2022 <sup>14</sup>	TIPO SOCIETARIO, EMPRESAS ACTIVAS 2022 <sup>14</sup>	TAMAÑO DE EMPRESAS ACTIVAS 2022 <sup>14</sup>	NÚMERO DE PRESTATARIOS ÚNICOS 2022 <sup>9</sup>
Sociedad De Responsabilidad Limitada	1 Otros	0 TOTAL	0 TOTAL
<b>TOTAL</b>	<b>1 TOTAL</b>	<b>0</b>	<b>0</b>

TAMAÑO DE CRÉDITOS (MILLONES DE DÓLARES) <sup>9</sup>							CRÉDITO FINANCIERO SEGÚN ACTIVIDAD (MILLONES DE DÓLARES) <sup>9</sup>						
Detalle	2017	2018	2019	2020	2021	2022	Detalle	2017	2018	2019	2020	2021	2022
<b>TOTAL</b>	<b>0,00</b>	<b>0,00</b>	<b>0,00</b>	<b>0,00</b>	<b>0,00</b>	<b>0,00</b>	<b>TOTAL</b>	<b>0,00</b>	<b>0,00</b>	<b>0,00</b>	<b>0,00</b>	<b>0,00</b>	<b>0,00</b>

## DATOS DE PRODUCCIÓN

PRINCIPALES CULTIVOS 2022 <sup>10</sup>			PRODUCCIÓN AGRÍCOLA 2022 <sup>10</sup>			PRODUCCIÓN PECUARIA 2022 <sup>10</sup>			
Cultivo	Producción (Tm)	Superficie (ha)	Grupo	Producción (Tm)	Superficie (ha)	Grupo	N° de Cabezas	Peso Pie (kg)	Peso Gancho (kg)
Papa	709	261	Tuberculos	714	263	Llamas	9.151	704.627	380.499
Quínu	433	671	Cereales	433	671	Alpacas	2.331	102.564	54.359
Haba	69	66	Hortalizas	211	80	Ovinos	1.540	54.054	48.202
Zanahoria	62	4	Forrajes	5	2	Bovinos	50	22.850	17.500
Cebolla	59	5							
Ajo	20	4							
Alfalfa	5	2							

## VOCACIONES y POTENCIALIDADES AGROPRODUCTIVAS, PISCICOLA y AGROFORESTAL

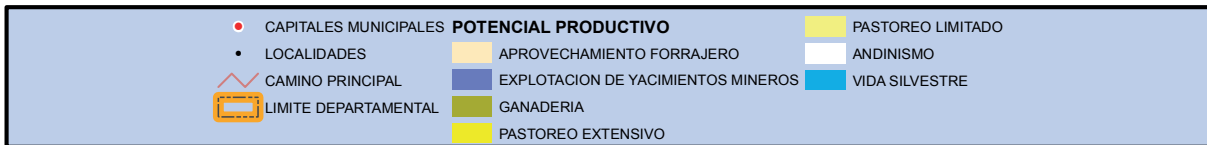
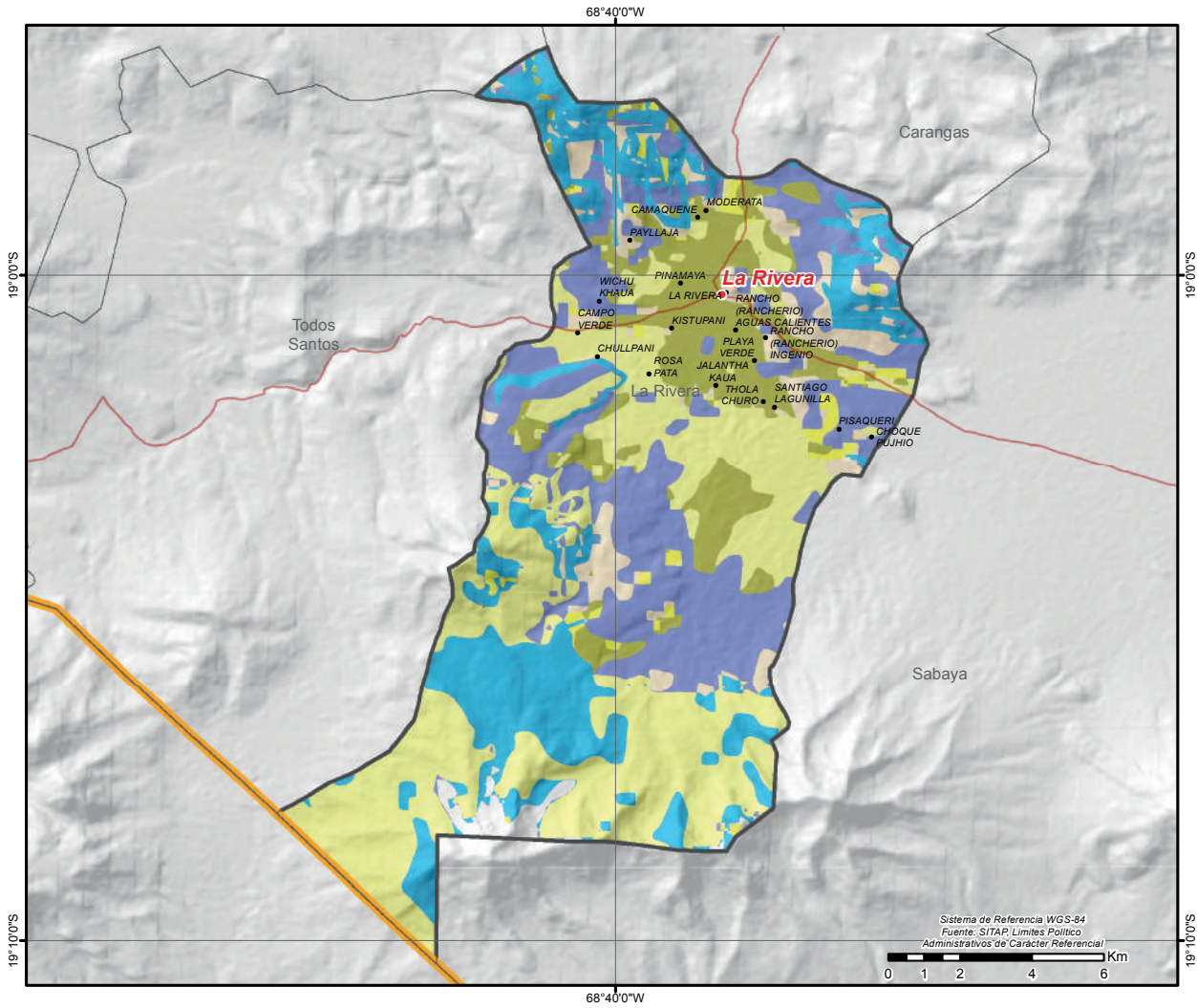
Vocación <sup>11</sup>	Sup. ha	%	potencial <sup>12</sup>
Pastoreo limitado	6.830 ha	34,76%	1. Cría de ganado vacuno 2. Artesanía -hilados, textiles 3. Pesca lacustre 4. Ajo 5. Quínu 6. Cría de ganado camélido 7. Turismo
Explotación de yacimientos mineros	4.493 ha	22,87%	
Vida silvestre	3.854 ha	19,61%	
Ganadería	2.566 ha	13,06%	
Aprovechamiento forrajero	1.273 ha	6,48%	
Pastoreo extensivo	362 ha	1,84%	
Andinismo	273 ha	1,39%	
<b>TOTAL</b>	<b>19.651 ha *</b>	<b>100%</b>	

Cobertura Vegetal <sup>13</sup>	Sup. ha	%	Uso Actual <sup>13</sup>	Sup. ha	%
Puna Altoandina	10.035 ha	52,06%	Extractivo	10.035 ha	52,06%
Herbazal	3.756 ha	19,49%	Prod. Ganadero	8.397 ha	43,57%
Vegetación Dispersa	2.344 ha	12,16%	Prod. Agropecuario	566 ha	2,94%
Bosque Ralo	2.164 ha	11,22%	Recreativo	276 ha	1,43%
Matorral	566 ha	2,94%	<b>TOTAL</b>	<b>19.274 ha **</b>	<b>100%</b>
Campos de Nieve	276 ha	1,43%			
Vegetación en Puna	133 ha	0,69%			
<b>TOTAL</b>	<b>19.274 ha **</b>	<b>100%</b>			



# POTENCIAL PRODUCTIVO MUNICIPIO DE LA RIVERA



# MUNICIPIO DE TODOS SANTOS

## DATOS GENERALES Y DEMOGRÁFICOS

IDIOMAS QUE SE HABLA <sup>1</sup>	POBLACIÓN <sup>2</sup>			DATOS CLIMÁTICOS			
	2001	2012	Tasa	Max.	Min.	Prom.	
Castellano	580	387	88%	Altura(m.s.n.m.) <sup>6</sup>	5.505	3.888	4.345
Aymara	91	727		Temperatura(°C) <sup>7</sup>	6	-1	3
Quechua	8			Precipitación(m.m.) <sup>8</sup>	17	16	16
Otros idiomas extranjeros	1						
Sin definir	7						
No se aplica (NSA)	40						
<b>Total</b>	<b>727</b>						

## DATOS ECONÓMICOS Y ESTRUCTURA EMPRESARIAL

TIPO SOCIETARIO, EMPRESAS REGISTRADAS A 2022 <sup>14</sup>	TIPO SOCIETARIO, EMPRESAS ACTIVAS 2022 <sup>14</sup>	TAMAÑO DE EMPRESAS ACTIVAS 2022 <sup>14</sup>	NÚMERO DE PRESTATARIOS ÚNICOS 2022 <sup>9</sup>
TOTAL	0 Otros	0 TOTAL	0 TOTAL
	TOTAL	0	

TAMAÑO DE CRÉDITOS (MILLONES DE DÓLARES) <sup>9</sup>							CRÉDITO FINANCIERO SEGÚN ACTIVIDAD (MILLONES DE DÓLARES) <sup>9</sup>						
Detalle	2017	2018	2019	2020	2021	2022	Detalle	2017	2018	2019	2020	2021	2022
TOTAL	0,00	0,00	0,00	0,00	0,00	0,00	TOTAL	0,00	0,00	0,00	0,00	0,00	0,00

## DATOS DE PRODUCCIÓN

PRINCIPALES CULTIVOS 2022 <sup>10</sup>			PRODUCCIÓN AGRÍCOLA 2022 <sup>10</sup>			PRODUCCIÓN PECUARIA 2022 <sup>10</sup>			
Cultivo	Producción (Tm)	Superficie (ha)	Grupo	Producción (Tm)	Superficie (ha)	Grupo	N° de Cabezas	Peso Pie (kg)	Peso Gancho (kg)
Zanahoria	89	8	Hortalizas	199	49	Llamas	3.086	237.622	128.316
Ajo	54	12	Forrajes	37	13	Alpacas	2.936	129.184	68.468
Alfalfa	37	13	Tuberculos	29	22	Ovinos	92	3.229	2.880
Haba	33	23	Cereales	5	7				
Papa	29	22							
Cebolla	21	5							
Quínu	2	3							

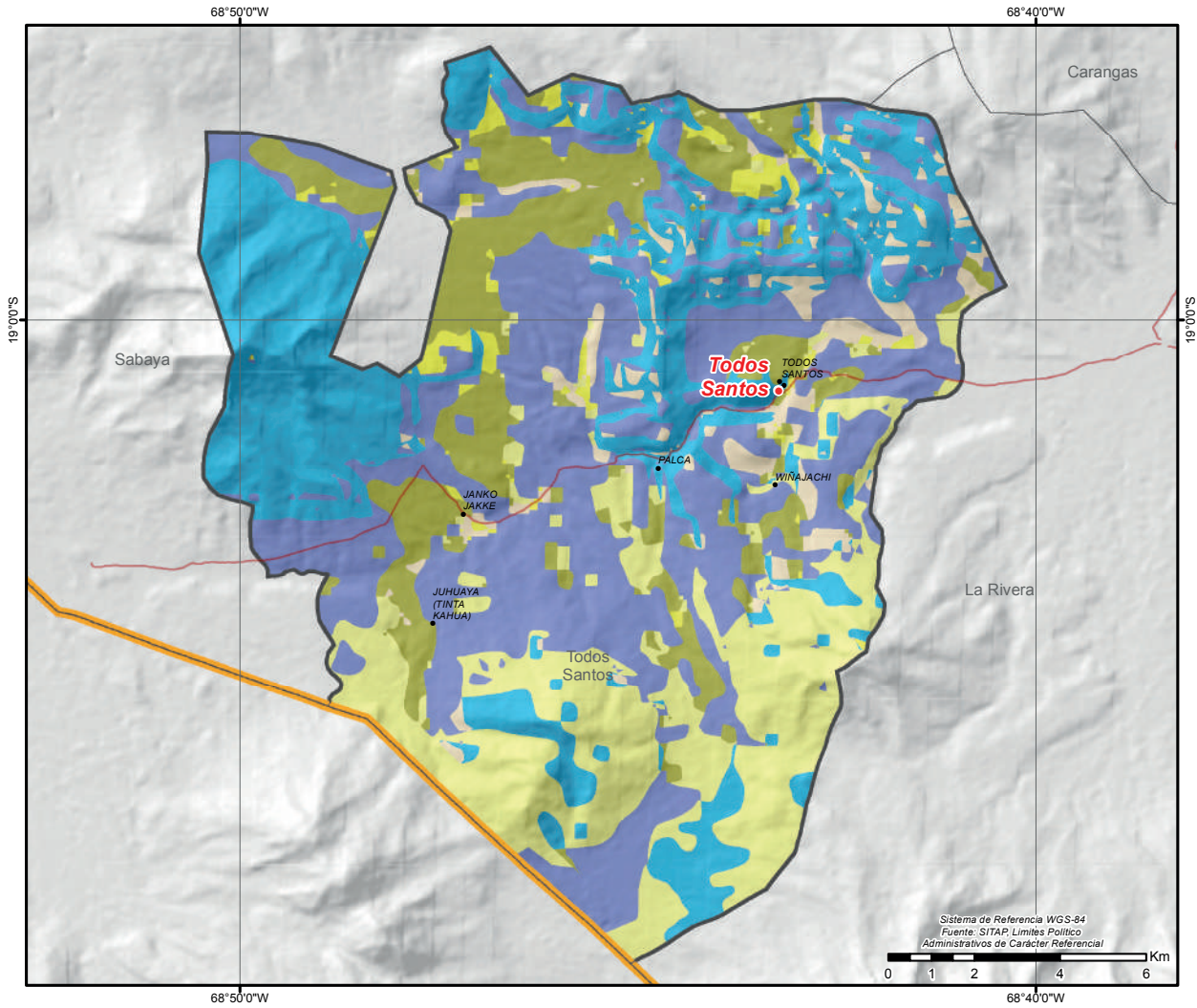
## VOCACIONES y POTENCIALIDADES AGROPRODUCTIVAS, PISCICOLA y AGROFORESTAL

Vocación <sup>11</sup>	Sup. ha	%	potencial <sup>12</sup>		
Explotación de yacimientos mineros	7.970 ha	33,77%	1. Artesanía -hilados, textiles 2. Turismo 3. Pesca lacustre 4. Cría de ganado camélido 5. Ajo 6. Quínu		
Vida silvestre	6.358 ha	26,94%			
Pastoreo limitado	4.540 ha	19,24%			
Ganadería	3.194 ha	13,54%			
Aprovechamiento forrajero	1.024 ha	4,34%			
Pastoreo extensivo	512 ha	2,17%			
<b>TOTAL</b>	<b>23.598 ha *</b>	<b>100%</b>			

Cobertura Vegetal <sup>13</sup>	Sup. ha	%	Uso Actual <sup>13</sup>	Sup. ha	%
Puna Altoandina	14.700 ha	63,85%	Extractivo	14.700 ha	63,85%
Herbazal	4.082 ha	17,73%	Prod. Ganadero	7.476 ha	32,47%
Bosque Ralo	2.171 ha	9,43%	Prod. Agropecuario	847 ha	3,68%
Vegetación Dispersa	1.141 ha	4,96%	<b>TOTAL</b>	<b>23.023 ha **</b>	<b>100%</b>
Matorral	847 ha	3,68%			
Vegetación en Puna	83 ha	0,36%			
<b>TOTAL</b>	<b>23.023 ha **</b>	<b>100%</b>			

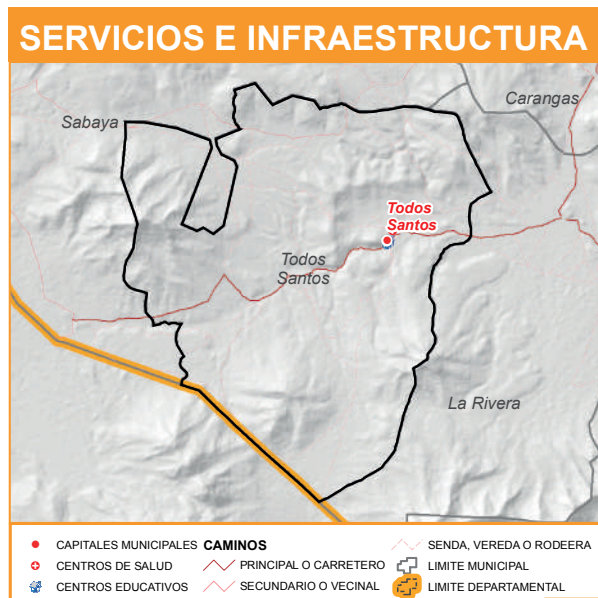
# POTENCIAL PRODUCTIVO MUNICIPIO DE TODOS SANTOS



●	CAPITALES MUNICIPALES	<b>POTENCIAL PRODUCTIVO</b>	■	PASTOREO LIMITADO	
●	LOCALIDADES	■	APROVECHAMIENTO FORRAJERO	■	VIDA SILVESTRE
—	CAMINO PRINCIPAL	■	EXPLOTACION DE YACIMIENTOS MINEROS		
—	LIMITE DEPARTAMENTAL	■	GANADERIA		
		■	PASTOREO EXTENSIVO		



—	LIMITE DEPARTAMENTAL	—	AREAS PROTEGIDAS NACIONALES
■	LAGOS		
■	SALARES		



●	CAPITALES MUNICIPALES	<b>CAMINOS</b>	—	SENDA, VEREDA O RODEERA	
●	CENTROS DE SALUD	—	PRINCIPAL O CARRETERO	—	LIMITE MUNICIPAL
●	CENTROS EDUCATIVOS	—	SECUNDARIO O VECINAL	—	LIMITE DEPARTAMENTAL

# MUNICIPIO DE CARANGAS

## DATOS GENERALES Y DEMOGRÁFICOS

IDIOMAS QUE SE HABLA <sup>1</sup>	POBLACIÓN <sup>2</sup>			DATOS CLIMÁTICOS				
	2001	2012	Tasa	Max.	Min.	Prom.		
Castellano	722	353	840	Altura(m.s.n.m.) <sup>6</sup>	5.260	3.844	4.217	
Aymara	46	Grado de Vulnerabilidad Alimentaria <sup>3</sup>			Temperatura(°C) <sup>7</sup>	6	0	4
Quechua	4				Centros de Salud <sup>4</sup>			Precipitación(m.m.) <sup>8</sup>
Otros idiomas nacionales	2	Unidades Educativas <sup>5</sup>						
Otros idiomas extranjeros	0							
Sin definir	23							
No se aplica (NSA)	43							
<b>Total</b>	<b>840</b>							

## DATOS ECONÓMICOS Y ESTRUCTURA EMPRESARIAL

TIPO SOCIETARIO, EMPRESAS REGISTRADAS A 2022 <sup>14</sup>	TIPO SOCIETARIO, EMPRESAS ACTIVAS 2022 <sup>14</sup>	TAMAÑO DE EMPRESAS ACTIVAS 2022 <sup>14</sup>	NÚMERO DE PRESTATARIOS ÚNICOS 2022 <sup>9</sup>
Sociedad De Responsabilidad Limitada	1 Otros	0	0
<b>TOTAL</b>	<b>1 TOTAL</b>	<b>0</b>	<b>0</b>

TAMAÑO DE CRÉDITOS (MILLONES DE DÓLARES) <sup>9</sup>							CRÉDITO FINANCIERO SEGÚN ACTIVIDAD (MILLONES DE DÓLARES) <sup>9</sup>						
Detalle	2017	2018	2019	2020	2021	2022	Detalle	2017	2018	2019	2020	2021	2022
<b>TOTAL</b>	<b>0,00</b>	<b>0,00</b>	<b>0,00</b>	<b>0,00</b>	<b>0,00</b>	<b>0,00</b>	<b>TOTAL</b>	<b>0,00</b>	<b>0,00</b>	<b>0,00</b>	<b>0,00</b>	<b>0,00</b>	<b>0,00</b>

## DATOS DE PRODUCCIÓN

PRINCIPALES CULTIVOS 2022 <sup>10</sup>			PRODUCCIÓN AGRÍCOLA 2022 <sup>10</sup>			PRODUCCIÓN PECUARIA 2022 <sup>10</sup>			
Cultivo	Producción (Tm)	Superficie (ha)	Grupo	Producción (Tm)	Superficie (ha)	Grupo	N° de Cabezas	Peso Pie (kg)	Peso Gancho (kg)
Papa	135	57	Hortalizas	145	53	Llamas	7.469	575.113	310.561
Quínoa	63	90	Tuberculos	135	57	Alpacas	3.168	139.392	73.878
Alfalfa	57	16	Cereales	70	95				
Haba	52	39	Forrajes	57	16				
Zanahoria	49	5							
Cebolla	27	4							
Ajo	15	4							

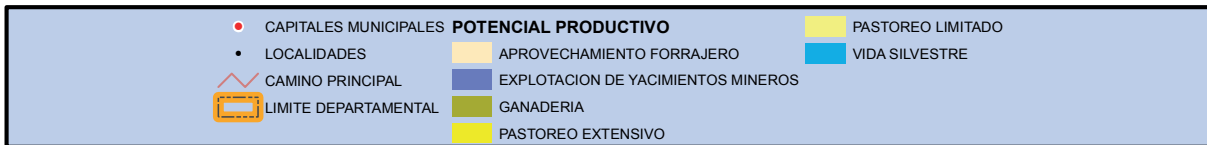
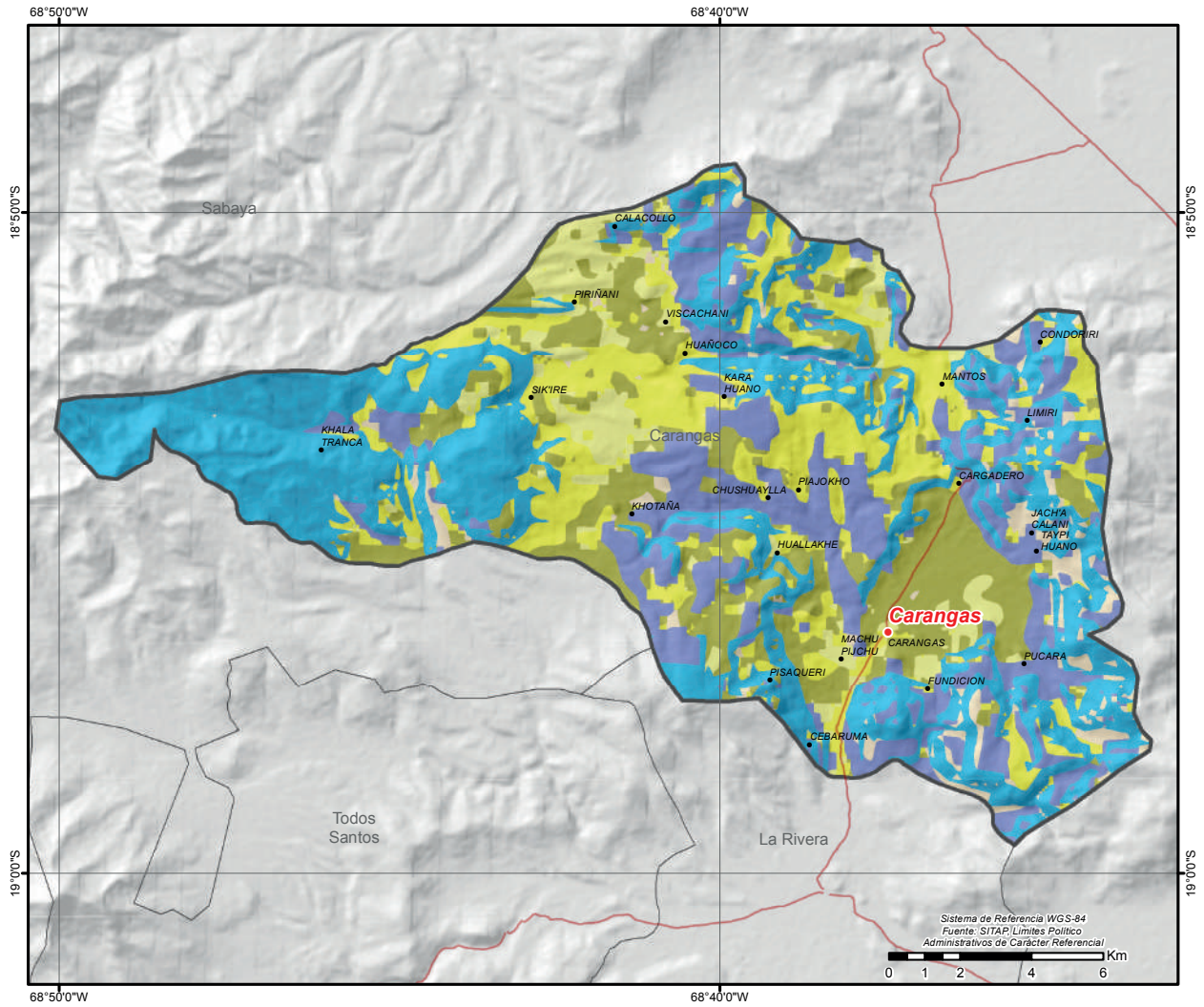
## VOCACIONES y POTENCIALIDADES AGROPRODUCTIVAS, PISCICOLA y AGROFORESTAL

Vocación <sup>11</sup>	Sup. ha	%	potencial <sup>12</sup>
Vida silvestre	9.301 ha	36,41%	1. Artesanía -hilados, textiles 2. Ajo 3. Quínoa 4. Cultivo de hortalizas 5. Pesca lacustre 6. Cría de ganado camélido 7. Turismo
Explotación de yacimientos mineros	4.967 ha	19,44%	
Pastoreo extensivo	4.528 ha	17,73%	
Ganadería	4.315 ha	16,89%	
Pastoreo limitado	1.616 ha	6,33%	
Aprovechamiento forrajero	820 ha	3,21%	
<b>TOTAL</b>	<b>25.547 ha *</b>	<b>100%</b>	

Cobertura Vegetal <sup>13</sup>	Sup. ha	%	Uso Actual <sup>13</sup>	Sup. ha	%
Puna Altoandina	9.797 ha	38,54%	Prod. Ganadero	10.372 ha	40,80%
Herbazal	6.223 ha	24,48%	Extractivo	9.797 ha	38,54%
Matorral	5.249 ha	20,65%	Prod. Agropecuario	5.249 ha	20,65%
Bosque Ralo	2.054 ha	8,08%	<b>TOTAL</b>	<b>25.418 ha **</b>	<b>100%</b>
Vegetación Dispersa	1.796 ha	7,07%			
Vegetación en Puna	298 ha	1,17%			
<b>TOTAL</b>	<b>25.418 ha **</b>	<b>100%</b>			

# POTENCIAL PRODUCTIVO MUNICIPIO DE CARANGAS



# MUNICIPIO DE SANTIAGO DE HUAYLLAMARCA

## DATOS GENERALES Y DEMOGRÁFICOS

IDIOMAS QUE SE HABLA <sup>1</sup>		POBLACIÓN <sup>2</sup>			Tasa	DATOS CLIMÁTICOS			Max.	Min.	Prom.	
		2001	2012			Altura(m.s.n.m.) <sup>6</sup>	Temperatura(°C) <sup>7</sup>	Precipitación(m.m.) <sup>8</sup>				
Aymara	3.312	5.790	5.502	-5%	Media 8 18	4.689	3.652	3.966	9	3	7	
Castellano	1.860											
Quechua	62	Grado de Vulnerabilidad Alimentaria <sup>3</sup>										
Otros idiomas nacionales	5	Centros de Salud <sup>4</sup>										
Otros idiomas extranjeros	4	Unidades Educativas <sup>5</sup>										
Sin definir	82											
No se aplica (NSA)	177											
<b>Total</b>	<b>5.502</b>											

## DATOS ECONÓMICOS Y ESTRUCTURA EMPRESARIAL

TIPO SOCIETARIO, EMPRESAS REGISTRADAS A 2022 <sup>14</sup>	TIPO SOCIETARIO, EMPRESAS ACTIVAS 2022 <sup>14</sup>	TAMAÑO DE EMPRESAS ACTIVAS 2022 <sup>14</sup>	NÚMERO DE PRESTATARIOS ÚNICOS 2022 <sup>9</sup>
Sociedad De Responsabilidad Limitada	1 Sociedad De Responsabilidad Limitada	1 Micro Empresa	2 <b>TOTAL</b>
Empresa Unipersonal	1 Empresa Unipersonal	1 <b>TOTAL</b>	2
<b>TOTAL</b>	2 Otros	0	
	<b>TOTAL</b>	2	

TAMAÑO DE CRÉDITOS (MILLONES DE DÓLARES) <sup>9</sup>							CRÉDITO FINANCIERO SEGÚN ACTIVIDAD (MILLONES DE DÓLARES) <sup>9</sup>						
Detalle	2017	2018	2019	2020	2021	2022	Detalle	2017	2018	2019	2020	2021	2022
<b>TOTAL</b>	<b>0,00</b>	<b>0,00</b>	<b>0,00</b>	<b>0,00</b>	<b>0,00</b>	<b>0,00</b>	<b>TOTAL</b>	<b>0,00</b>	<b>0,00</b>	<b>0,00</b>	<b>0,00</b>	<b>0,00</b>	<b>0,00</b>

## DATOS DE PRODUCCIÓN

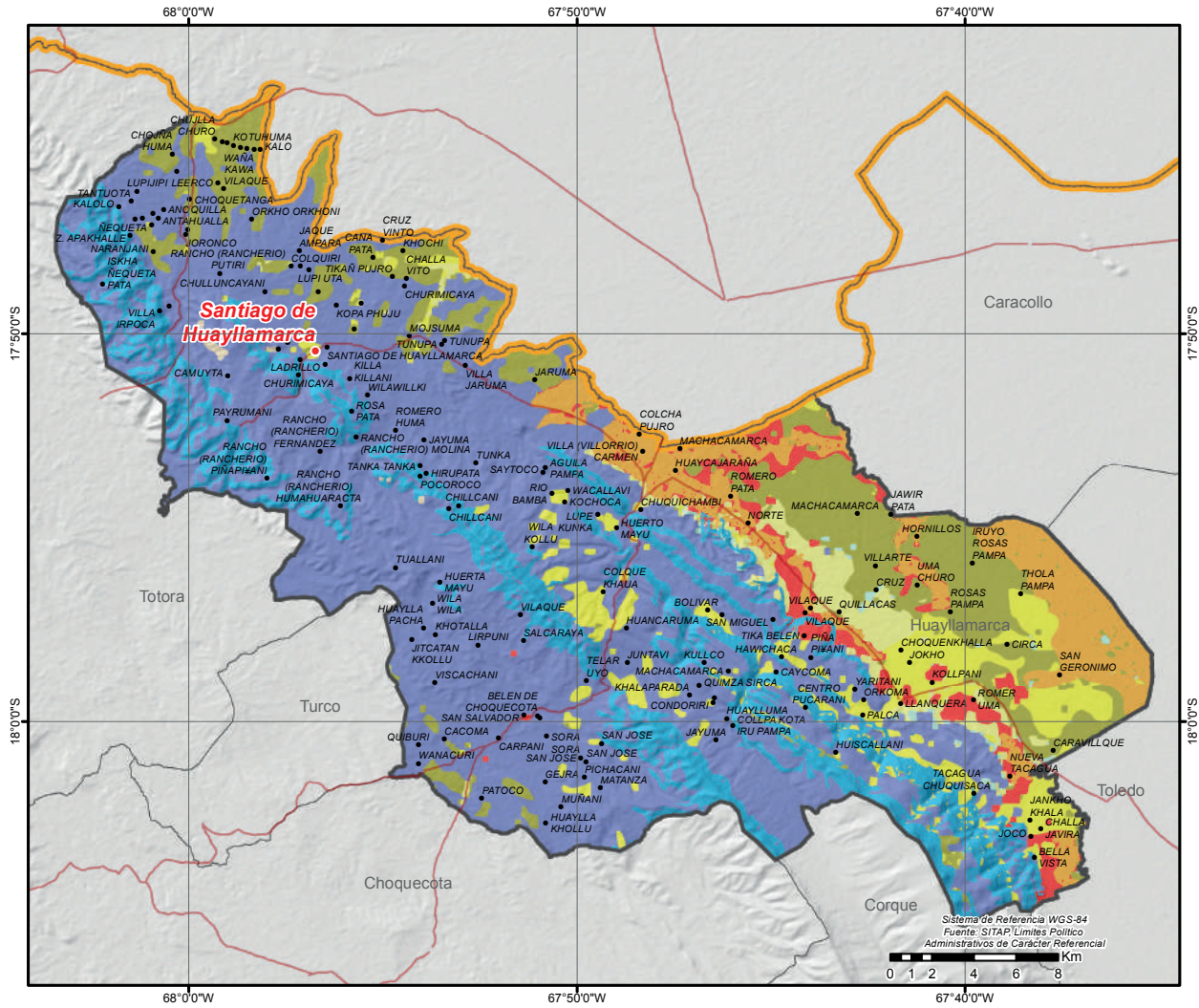
PRINCIPALES CULTIVOS 2022 <sup>10</sup>			PRODUCCIÓN AGRÍCOLA 2022 <sup>10</sup>			PRODUCCIÓN PECUARIA 2022 <sup>10</sup>			
Cultivo	Producción (Tm)	Superficie (ha)	Grupo	Producción (Tm)	Superficie (ha)	Grupo	Nº de Cabezas	Peso Pie (kg)	Peso Gancho (kg)
Alfalfa	7.952	1.775	Forrajes	8.967	2.151	Ovinos	53.207	1.867.566	1.665.379
Papa	3.435	1.309	Tuberculos	3.476	1.323	Llamas	8.507	655.039	353.721
Cebada berza	1.015	376	Hortalizas	748	339	Bovinos	5.456	2.493.392	1.909.600
Haba	401	299	Cereales	464	685	Porcino	609	0	0
Cebada en grano	284	379				Caprinos	7	88	53
Zanahoria	218	17							
Cebolla	118	19							

## VOCACIONES y POTENCIALIDADES AGROPRODUCTIVAS, PISCICOLA y AGROFORESTAL

Vocación <sup>11</sup>	Sup. ha	%	potencialx <sup>12</sup>
Explotación de yacimientos mineros	44.757 ha	51,36%	1. Turismo 2. Cría de ganado camérido 3. Yeso natural 4. Papa 5. Cría de ganado vacuno 6. Ganado ovino 7. Quínua
Vida silvestre	12.709 ha	14,58%	
Ganadería	11.368 ha	13,05%	
Pastoreo extensivo	6.412 ha	7,36%	
Agropecuario	6.391 ha	7,33%	
Cultivos agrícolas	2.777 ha	3,19%	
Pastoreo limitado	2.325 ha	2,67%	
Turístico escénico	295 ha	0,34%	
Aprovechamiento forrajero	99 ha	0,11%	
Piscícola y captación de agua	2 ha	0,00%	
Cultivos agrícolas mercado local	1 ha	0,00%	
<b>TOTAL</b>	<b>87.136 ha *</b>	<b>100%</b>	

Cobertura Vegetal <sup>13</sup>	Sup. ha	%	Uso Actual <sup>13</sup>	Sup. ha	%
Puna Altoandina	54.663 ha	63,15%	Extractivo	55.036 ha	63,58%
Herbazal	14.416 ha	16,65%	Prod. Ganadero	16.176 ha	18,69%
Matorral	8.118 ha	9,38%	Prod. Agropecuario	8.118 ha	9,38%
Agricultura	6.674 ha	7,71%	Prod. Agrícola	6.674 ha	7,71%
Vegetación Dispersa	2.134 ha	2,46%	Recreativo	554 ha	0,64%
Depositos de Arena	554 ha	0,64%	Prod. Piscícola	8 ha	0,01%
Cuerpos de Agua	8 ha	0,01%	<b>TOTAL</b>	<b>86.566 ha **</b>	<b>100%</b>
<b>TOTAL</b>	<b>86.566 ha **</b>	<b>100%</b>			

# POTENCIAL PRODUCTIVO MUNICIPIO DE HUAYLLAMARCA



● CAPITALES MUNICIPALES	<b>POTENCIAL PRODUCTIVO</b>	■ EXPLOTACION DE YACIMIENTOS MINEROS	■ VIDA SILVESTRE
● LOCALIDADES	■ AGROPECUARIO	■ GANADERIA	■ PISCICOLA Y CAPTACION DE AGUA
— CAMINO PRINCIPAL	■ APROVECHAMIENTO FORRAJERO	■ PASTOREO EXTENSIVO	
■ LIMITE DEPARTAMENTAL	■ CULTIVOS AGRICOLAS MERCADO LOCAL	■ PASTOREO LIMITADO	
	■ CULTIVOS AGRICOLAS	■ TURISTICO ESCENICO	



